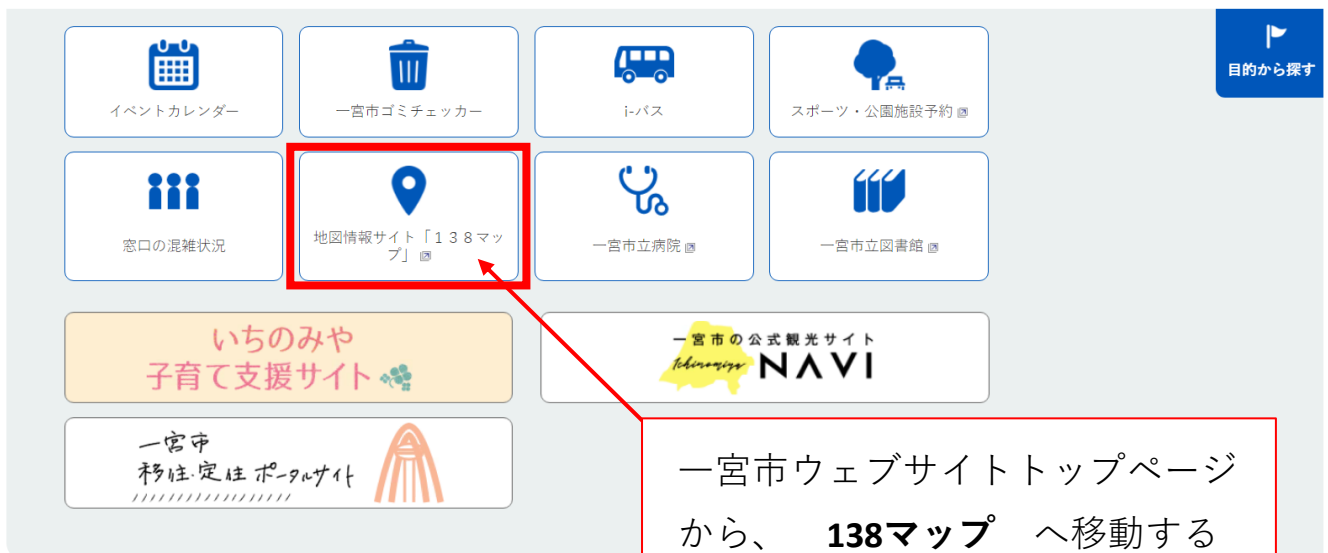


都市計画情報 138マップでの調査方法手順

手順① 「一宮市地図情報サイト138マップ」を開きます。

<https://www.sonicweb-asp.jp/ichinomiya>



一宮市ウェブサイトトップページから、**138マップ**へ移動することもできます。

<拡大図>

[地図情報サイト「138マップ」](#)

手順② 都市計画情報をクリックします。

※ (A4)、(A3) は印刷時のサイズです。

情報の確認だけの場合、どちらを選択しても同じです。

The screenshot shows the website interface for '138マップ' (Ichinomiya City Map Information Site). A map is displayed in the center with a red box around the '都市計画情報 (A4)' link. A callout box points to this link with the text '印刷A4サイズの場合はここをクリック'. Another callout box points to the '都市計画情報 (A3)' link on the right side of the page with the text '印刷A3サイズの場合はここをクリック'. The page includes a search bar, a QR code, and various service categories like '観光・文化情報' and '福祉・生活情報'.

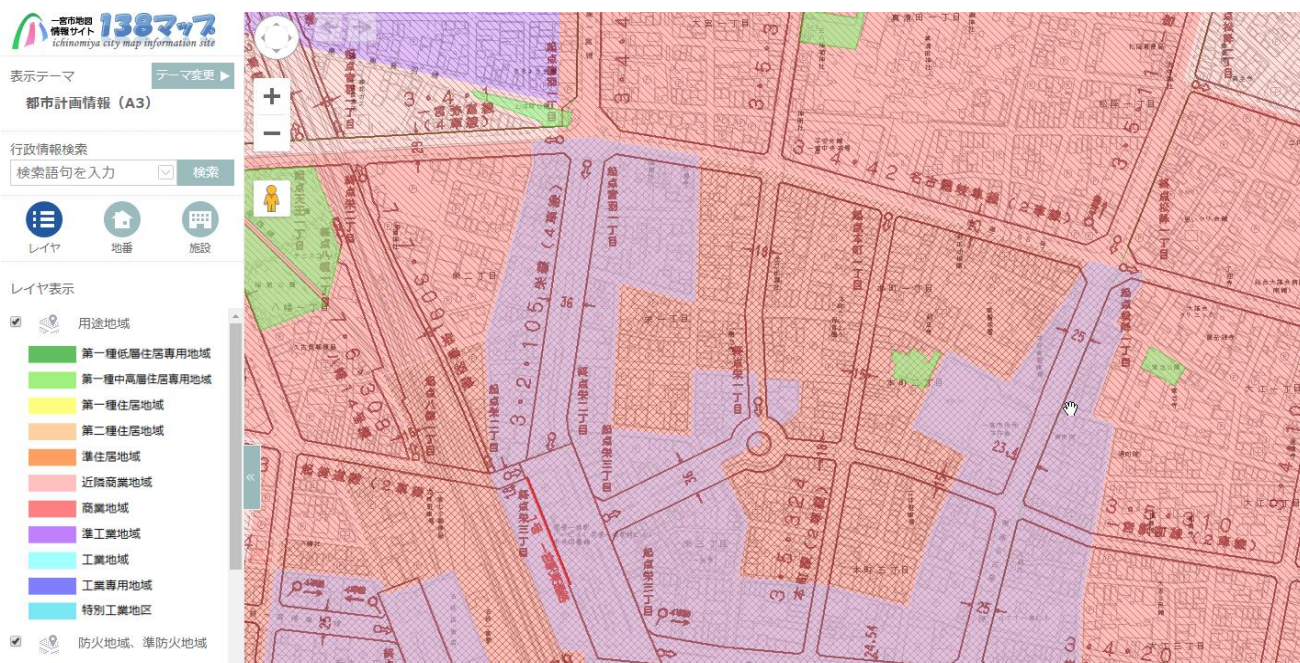
※前回操作状況により、表示位置が変わることがあります。

- 手順③** 利用規約を読んでもらう、同意の場合は、「同意する」をクリックします。
- ※「同意しない」場合は、ご利用いただけません。

クリックすると、
利用規約に同意した
ことになります。



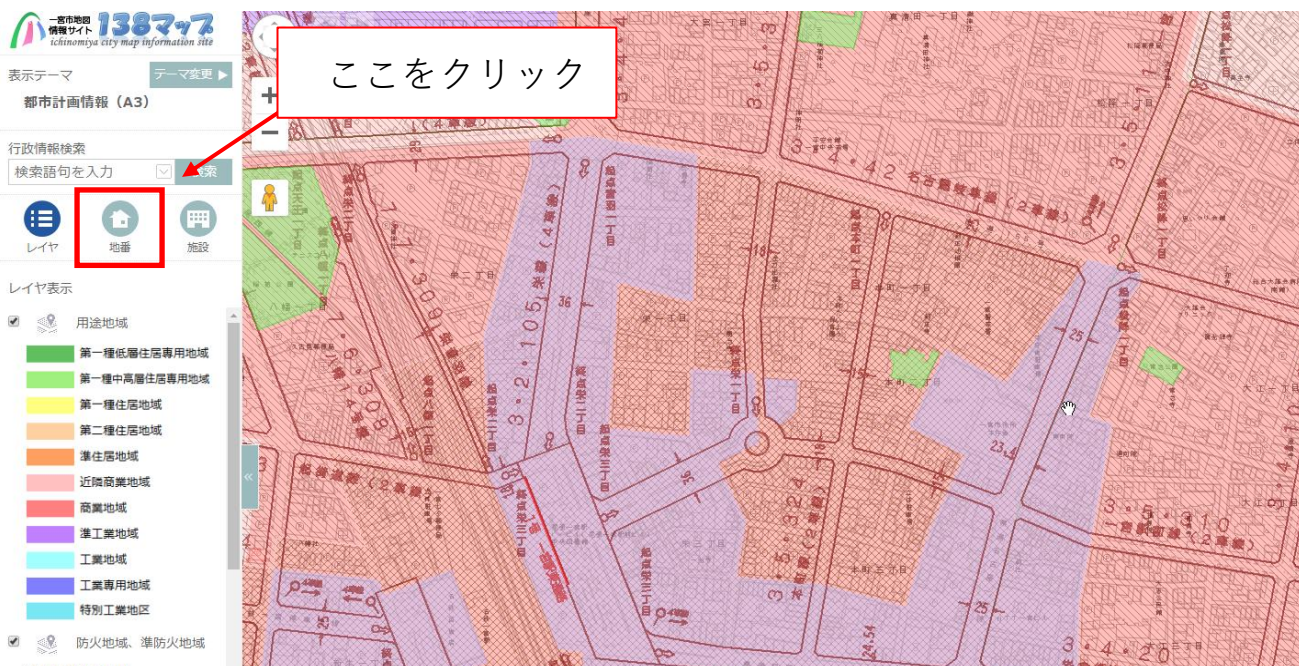
- 手順④** 都市計画情報のマップが表示されます。
- 次に調査したい場所を検索します。



上記の画面（都市計画情報）が表示されます。

手順⑤ 場所を地番検索で調べる

左枠内「地番」をクリックします。



手順⑥ 場所を地番検索で調べる

大字の頭文字をクリックします。

次に小字、番地が表示されますので、該当するものをクリックし、住所を選択します。

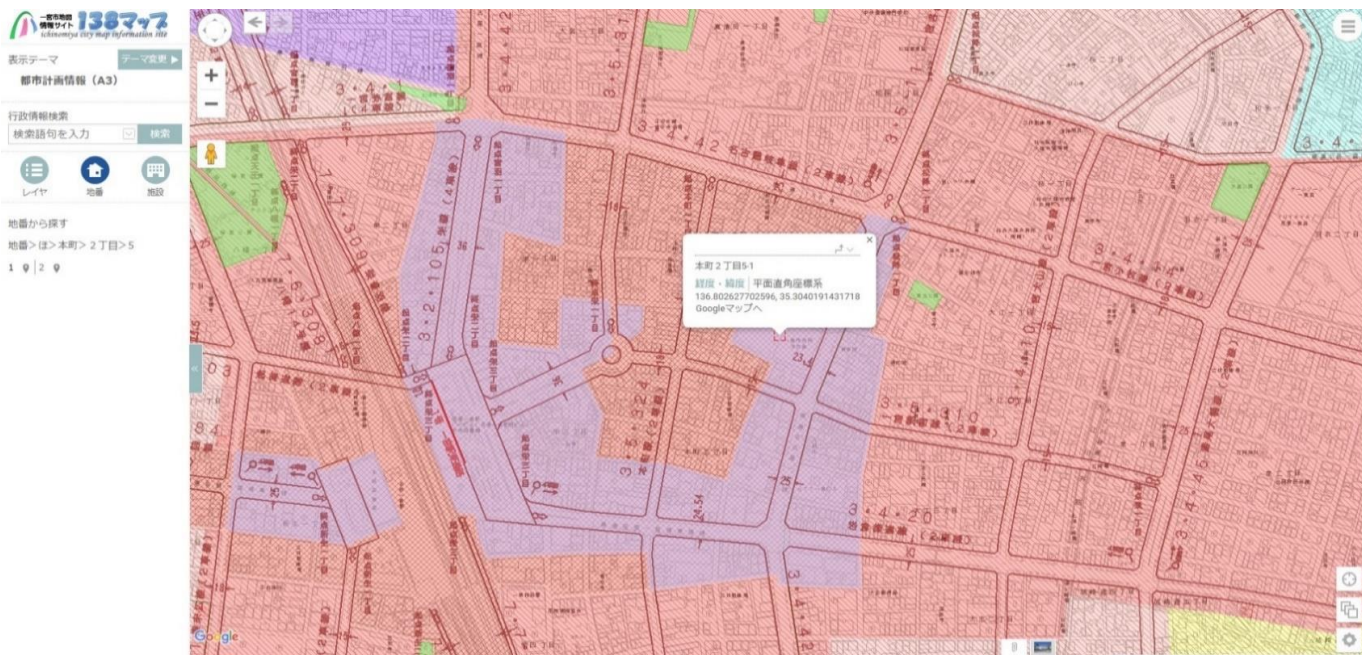
例) 本町2丁目5-1 を検索します



本町の頭文字「ほ」を選択

手順⑦ 場所を地番検索で調べる

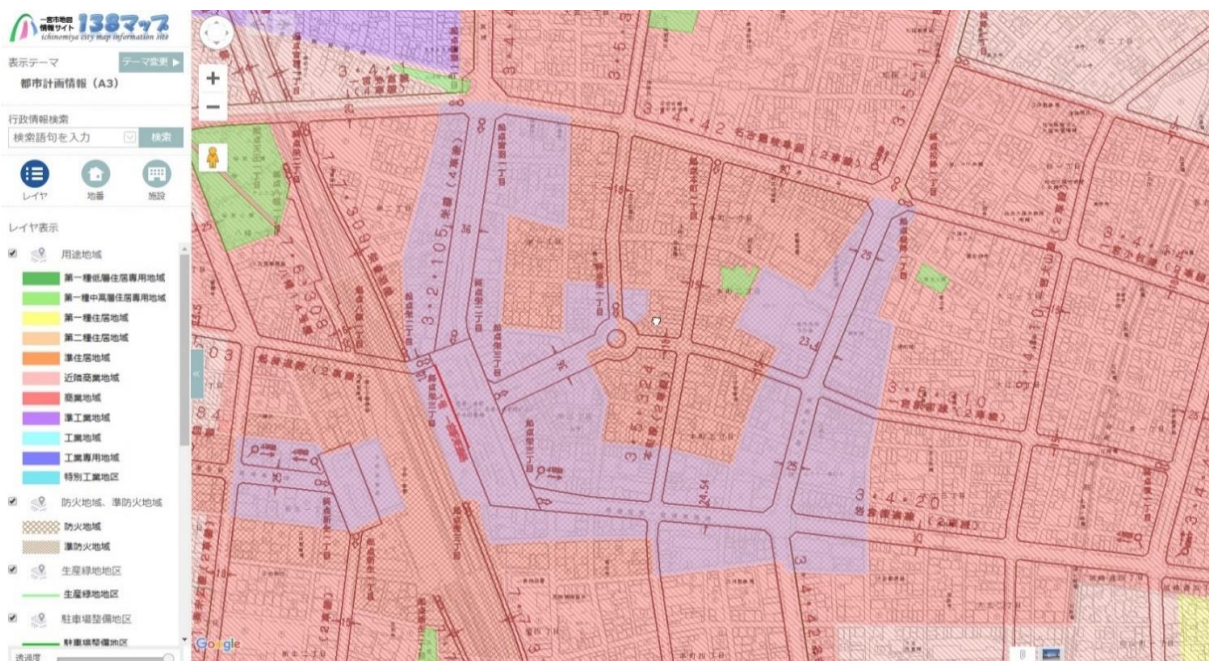
調査場所が表示されます。



手順⑧ 場所を直接移動で調べる

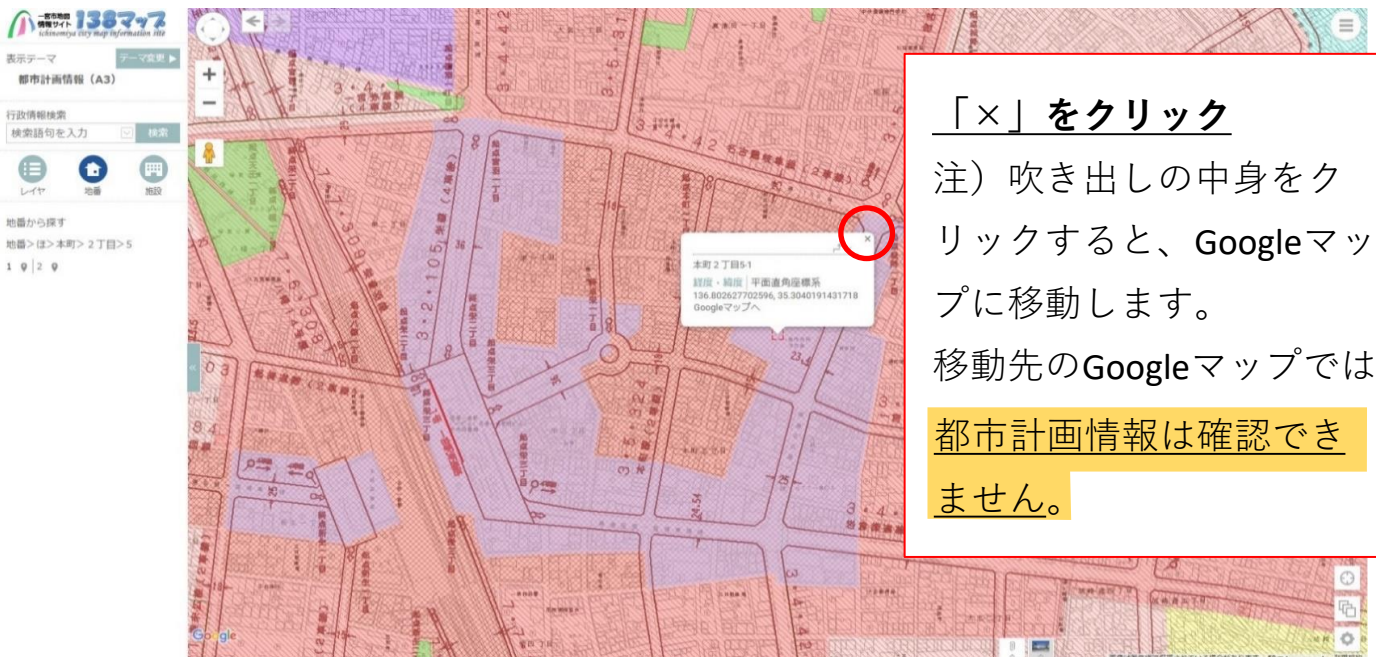
(最近分筆した等の理由で住所が検索できない時)

地図の上で左クリックをしたまま調査場所へ地図を移動させます。



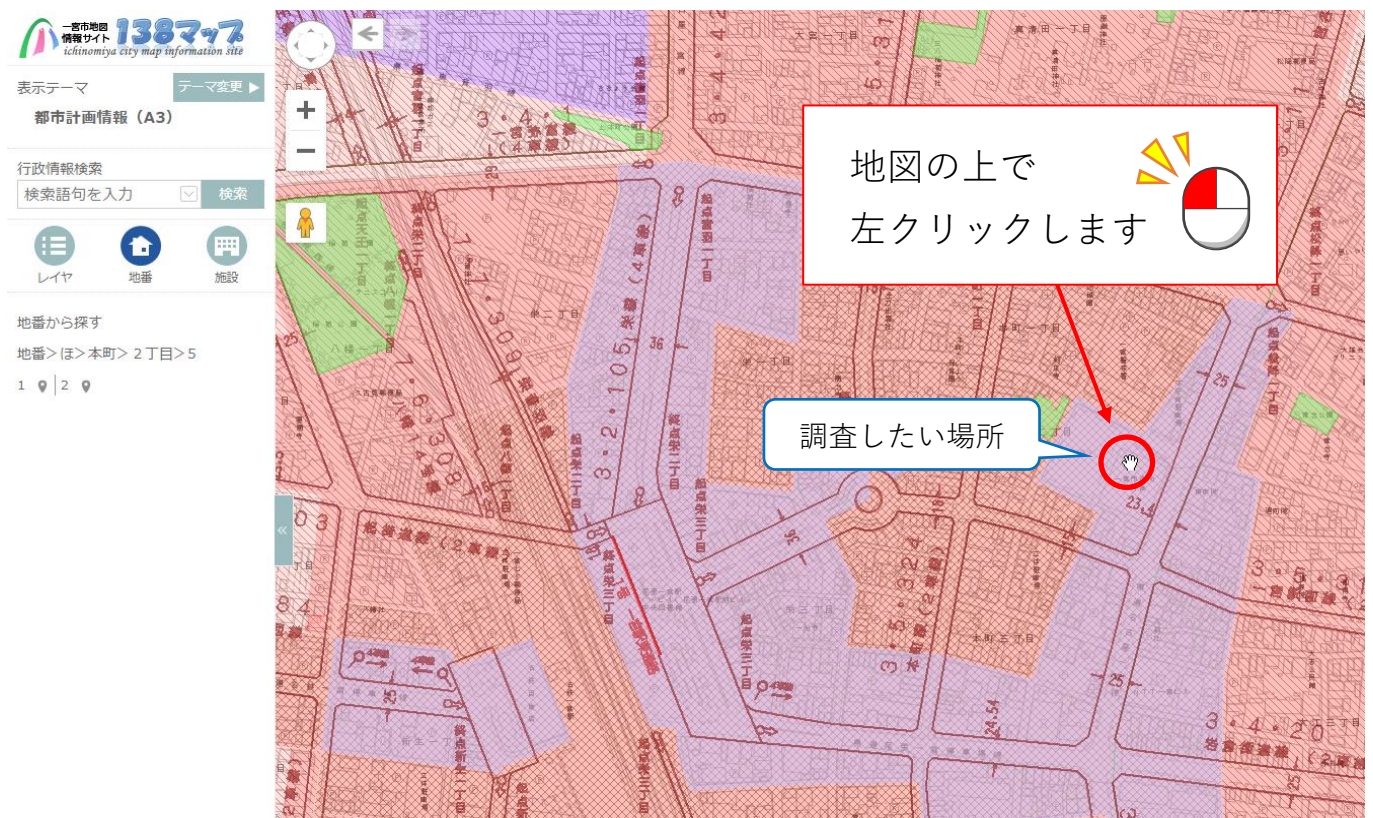
マウスの左側を押しながら、地図を移動させます。

手順⑨ 余分な情報を消す（下図の吹き出しが表示されている場合）



手順⑦ 都市計画情報を表示させる

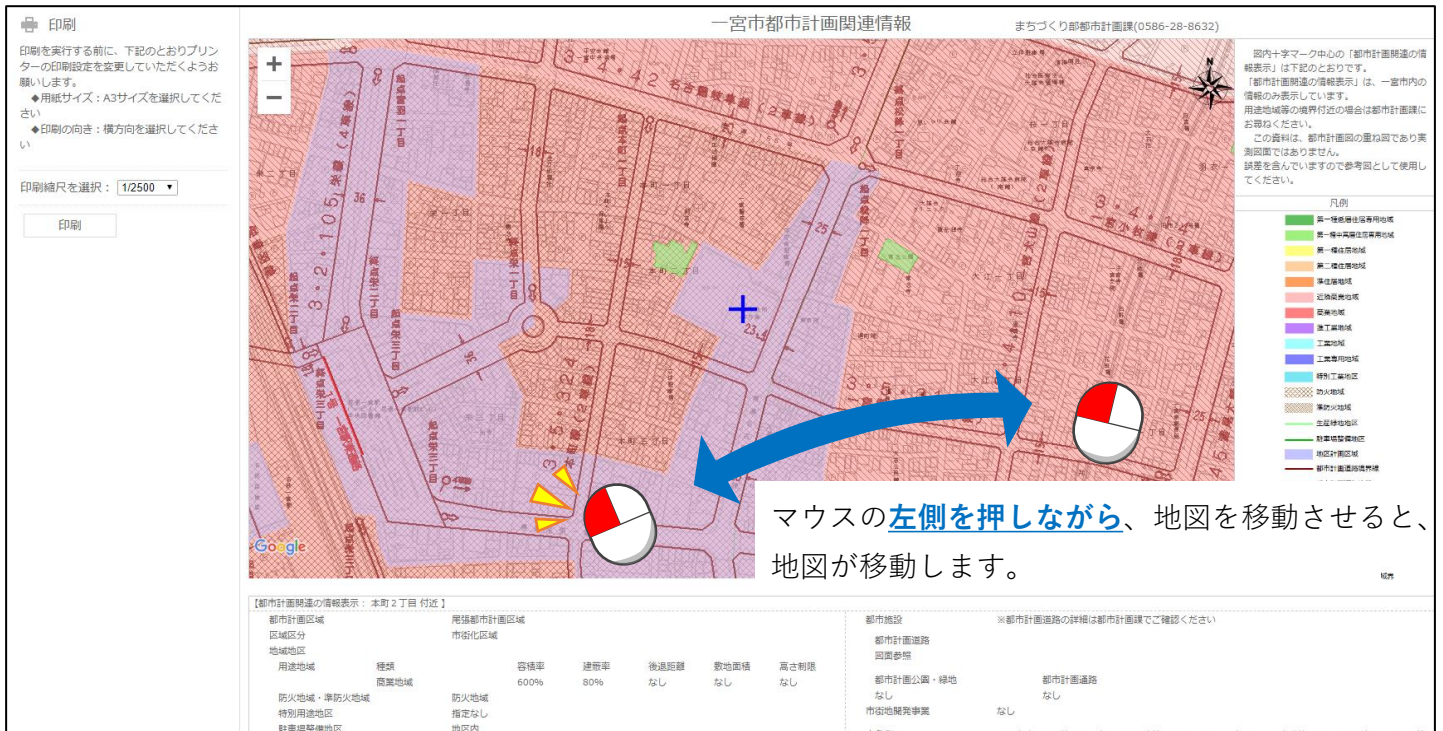
調査場所の上で左クリックをして、情報を表示させます。



おまけ集

おまけ① 印刷画面にしてから、場所を変更する。

印刷画面の地図上で、左クリックしたまま、場所の変更ができます。
(都市計画情報は「+」の位置の情報を表示します)



印刷

印刷を実行する前に、下記のとおりプリンターの印刷設定を変更していただくようお願いいたします。

- ◆用紙サイズ: A3サイズを選択してください
- ◆印刷の向き: 横方向を選択してください

印刷縮尺を選択: 1/2500

印刷

一宮市都市計画関連情報 まちづくり都市計画課(0596-28-8632)

図内十字マーク中心の「都市計画関連の情報表示」は下記のとおりです。
「都市計画関連の情報表示」は、一宮市内の情報のみ表示しています。
用途地域等の境界付近の場合は都市計画課にお尋ねください。
この資料は、都市計画図の重ね図であり実測図面ではありません。
誤差を含んでいますので参考図として使用してください。

凡例

- 第一種居住用途地域
- 第二種居住用途地域
- 第一種商業用途地域
- 第二種商業用途地域
- 準工業用途地域
- 工業用途地域
- 工業専用地域
- 特別工業地域
- 防災地域
- 準防災地域
- 特別用途地域
- 駐車場整備地域
- 地区計画区域
- 都市計画道路境界線

マウスの左側を押しながら、地図を移動させると、地図が移動します。

【都市計画関連の情報表示: 本町2丁目 付近】		隣接都市計画区域		都市施設	
都市計画区域	用途地域	容積率	建蔽率	都市計画道路	公園歩道
区域区分	種別	600%	80%	公園歩道	都市計画公園・緑地
地域地区	高層地域	なし	なし	なし	都市計画道路
防火地域・準防火地域	防火地域			なし	なし
特別用途地域	指定なし			市街地開発事業	なし
駐車場整備地域	地区内			なし	なし

おまけ② 印刷画面を印刷ボタンから表示させる。

画面右上の印刷アイコンをクリックして、表示させます。



一宮市都市計画 138マ+2

表示テーマ: テーマ変更

都市計画情報 (A3)

行政情報検索

検索語句を入力

レイヤ

地図

施設

地図から探す

地図 > 本町 > 2丁目 > 5

1 | 2 | 9

右上の「☰」をクリックし、印刷アイコンを表示させ、選択すると印刷画面に移動します。

おまけ③ 白地図を表示させる。

「航空写真・地形図」を選択します。（下図参照）

印刷A3サイズの場合はこちらをクリック

印刷A4サイズの場合はこちらをクリック

おまけ③ 白地図を表示させる。

手順⑤と同様に調査場所を表示させ、
右下の縦に3つあるアイコンの上から2個目をクリックする。

上から2個目のアイコンをクリックします。

おまけ③ 白地図を表示させる。
「地形図」をクリックします。



おまけ③ 白地図を表示させる。
下図の通り地図情報が地形図に変更されます。



おまけ③ 白地図を印刷する。

おまけ②と同様に印刷画面を表示させ、印刷します。

※都市計画情報とは異なり、地図上でクリックしても印刷画面は表示されません。



おまけ③ 白地図を印刷する。

下図のとおり印刷画面がでてきますので、印刷できます。

