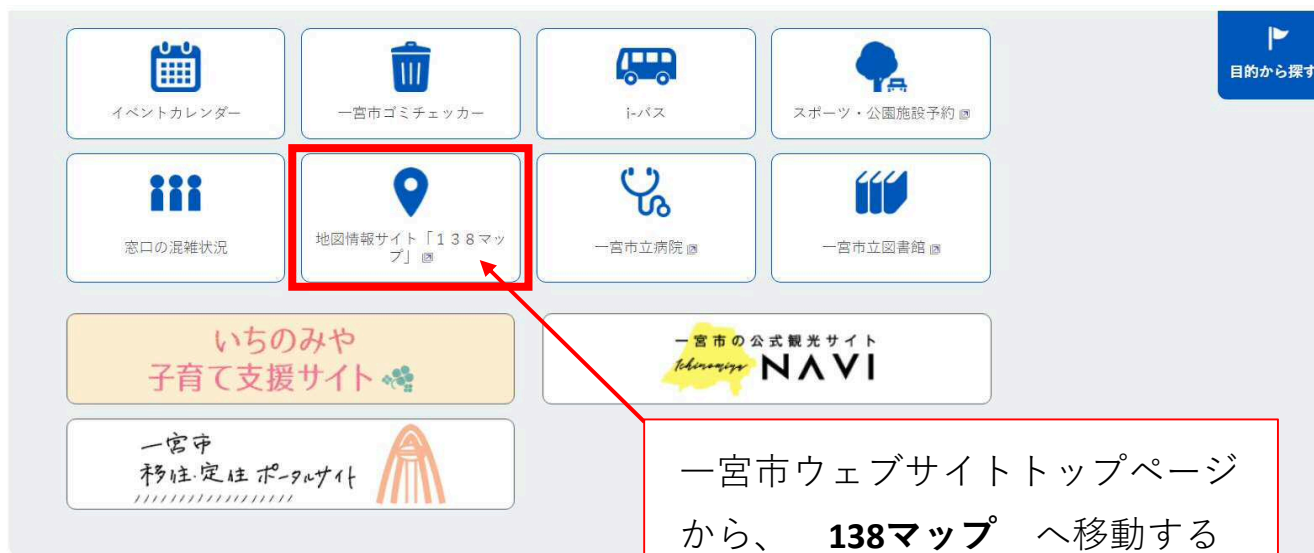


# 都市計画情報 138マップでの調査方法手順

手順① 「一宮市地図情報サイト138マップ」を開きます。

<http://www.sonicweb-asp.jp/ichinomiya>



一宮市ウェブサイトトップページから、**138マップ**へ移動することもできます。

<拡大図>

[地図情報サイト「138マップ」](#)

手順② 都市計画情報をクリックします。

※ (A4)、(A3) は印刷時のサイズです。

情報の確認だけの場合、どちらを選択しても同じです。

The screenshot shows the website interface for '138マップ' (Ichinomiya City Map Information Site). A map of Ichinomiya is displayed in the center. Two callout boxes with red borders and arrows point to specific menu items:

- A callout box on the left says '印刷A4サイズの場合はここをクリック' (Click here for A4 printing size) and points to the '都市計画情報 (A4)' menu item.
- A callout box on the right says '印刷A3サイズの場合はここをクリック' (Click here for A3 printing size) and points to the '都市計画情報 (A3)' menu item.

The website interface includes a search bar at the top left, a navigation menu with '地番' (Address Number) and '施設' (Facilities), and various service categories on the right such as '観光・文化情報' (Tourism/Culture), '航空写真・地形図' (Aerial Photos/Terrain Maps), and 'Wi-Fiマップ' (Wi-Fi Map).

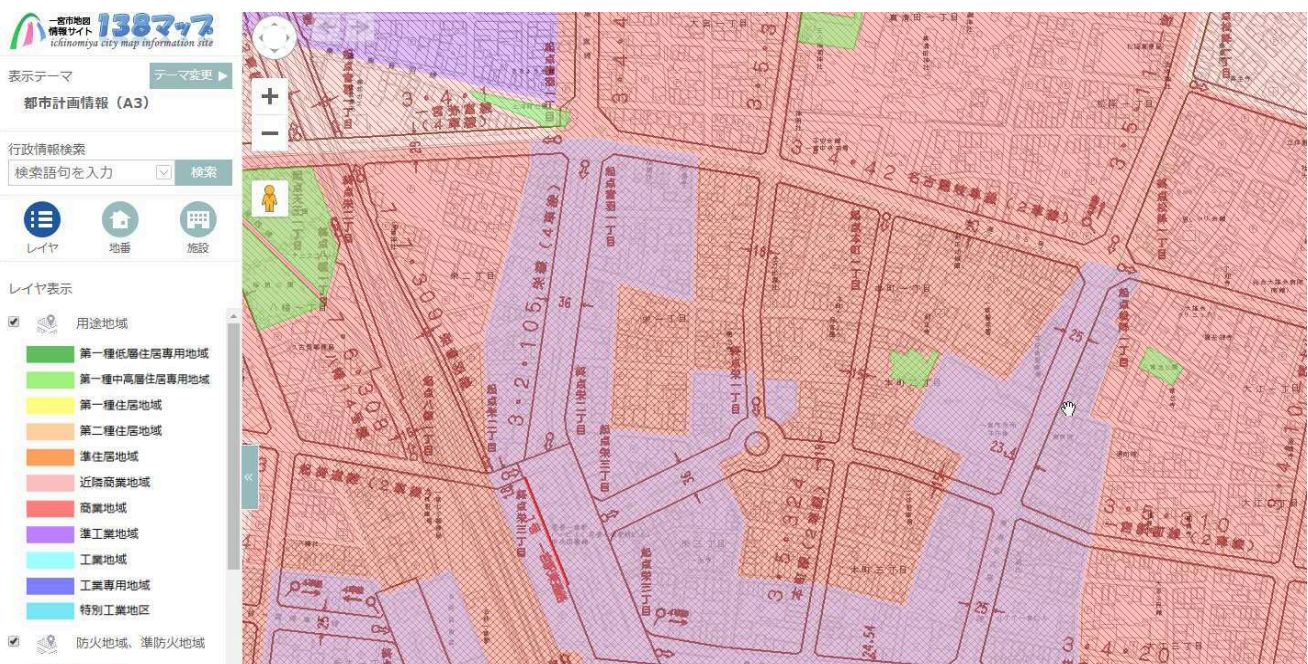
※前回操作状況により、表示位置が変わることがあります。

- 手順③** 利用規約を読んでいただき、同意の場合は、「同意する」をクリックします。
- ※「同意しない」場合は、ご利用いただけません。

クリックすると、  
利用規約に同意した  
ことになります。



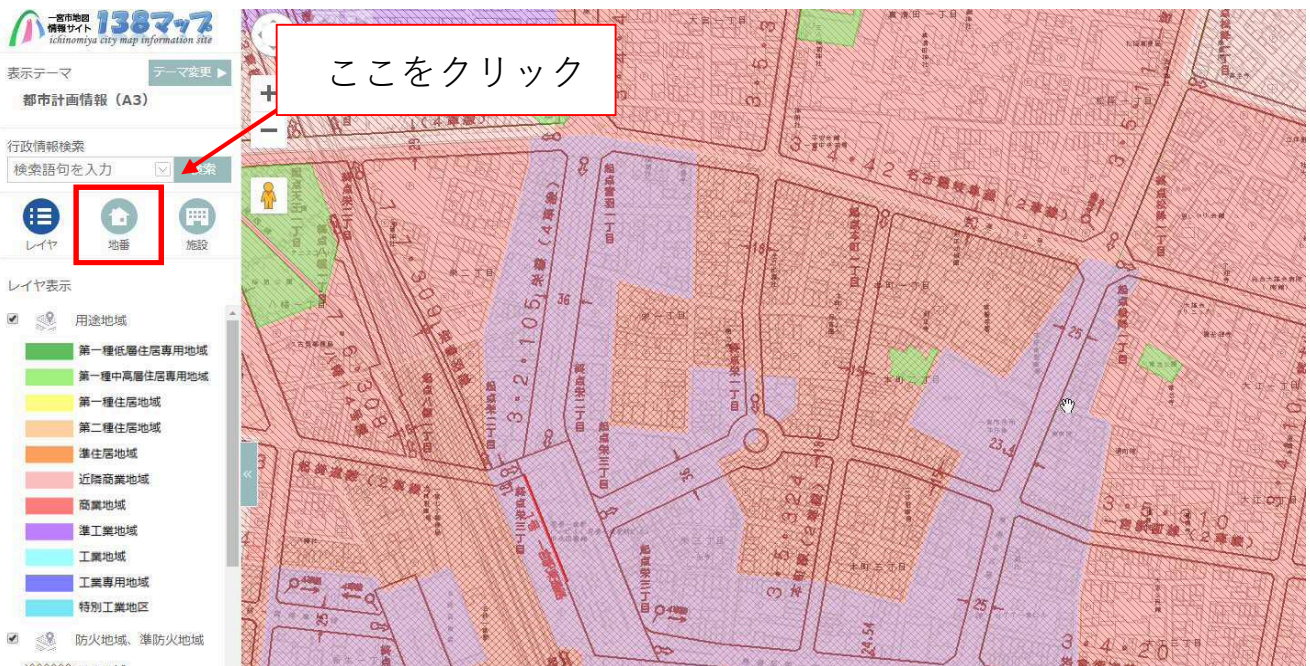
- 手順④** 都市計画情報のマップが表示されます。
- 次に調査したい場所を検索します。



上記の画面（都市計画情報）が表示されます。

## 手順⑤ 場所を地番検索で調べる

左枠内「地番」をクリックします。



## 手順⑥ 場所を地番検索で調べる

大字の頭文字をクリックします。

次に小字、番地が表示されますので、該当するものをクリックし、住所を選択します。

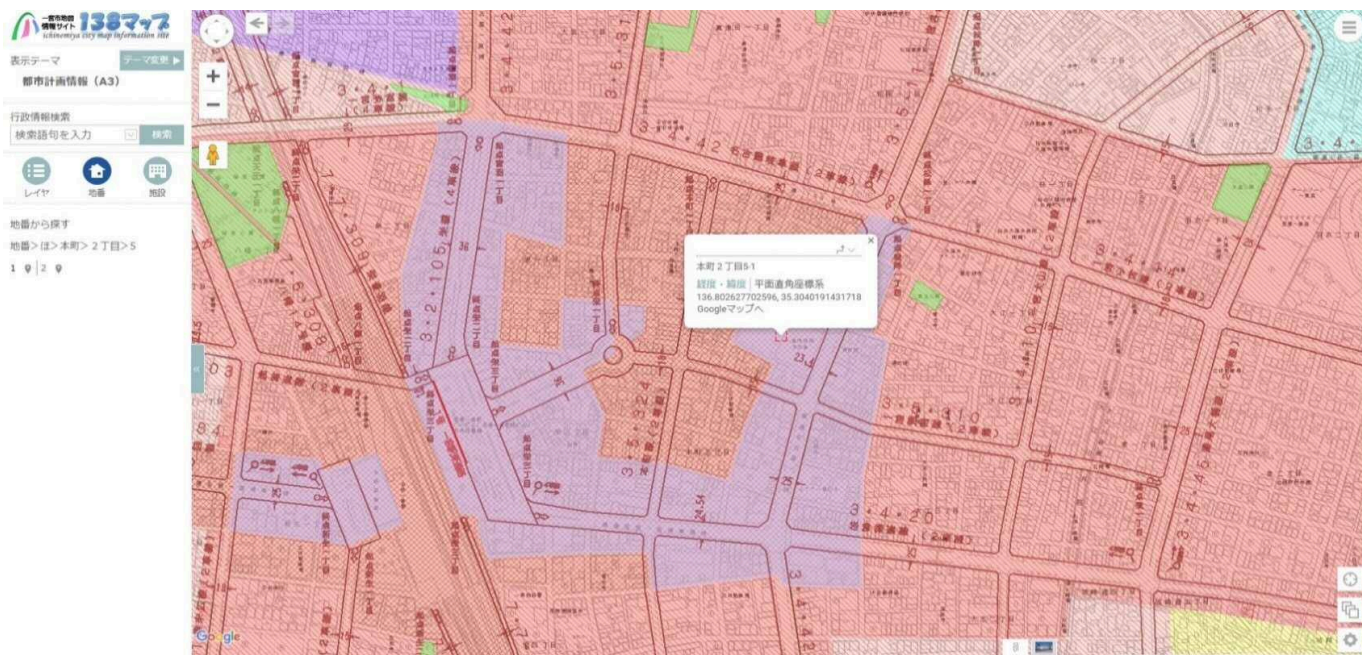
例) 本町2丁目5-1 を検索します



本町の頭文字「ほ」を選択

## 手順⑦ 場所を地番検索で調べる

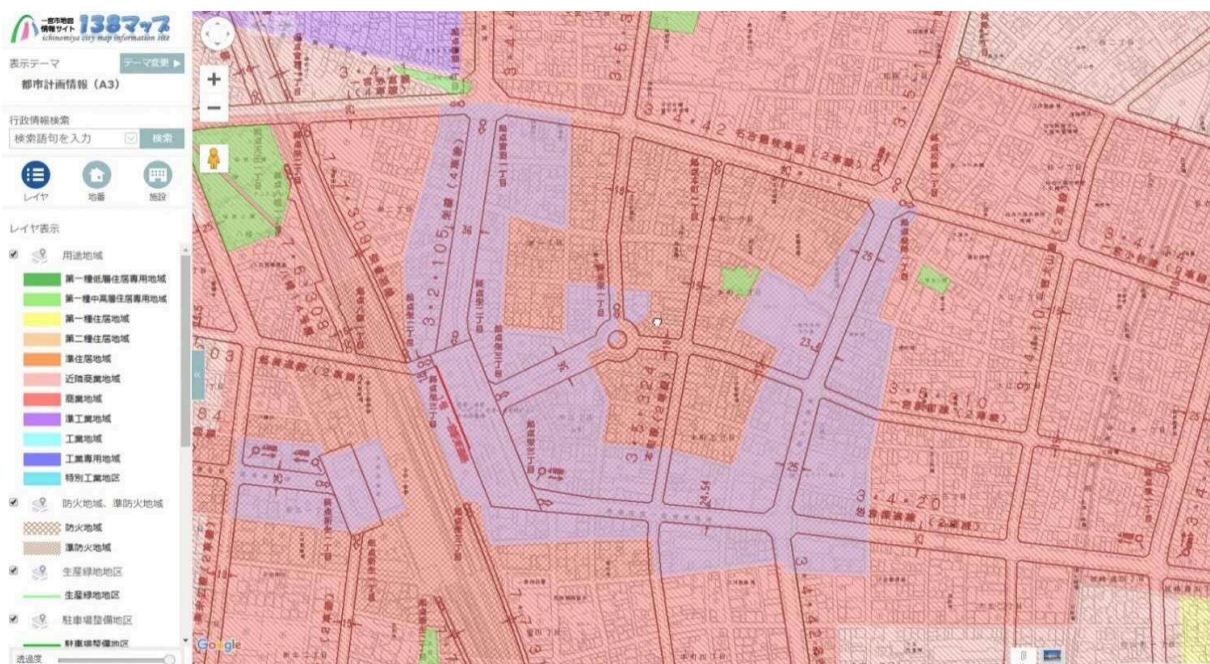
調査場所が表示されます。



## 手順⑧ 場所を直接移動で調べる

(最近分筆した等の理由で住所が検索できない時)

地図の上で左クリックをしたまま調査場所へ地図を移動させます。



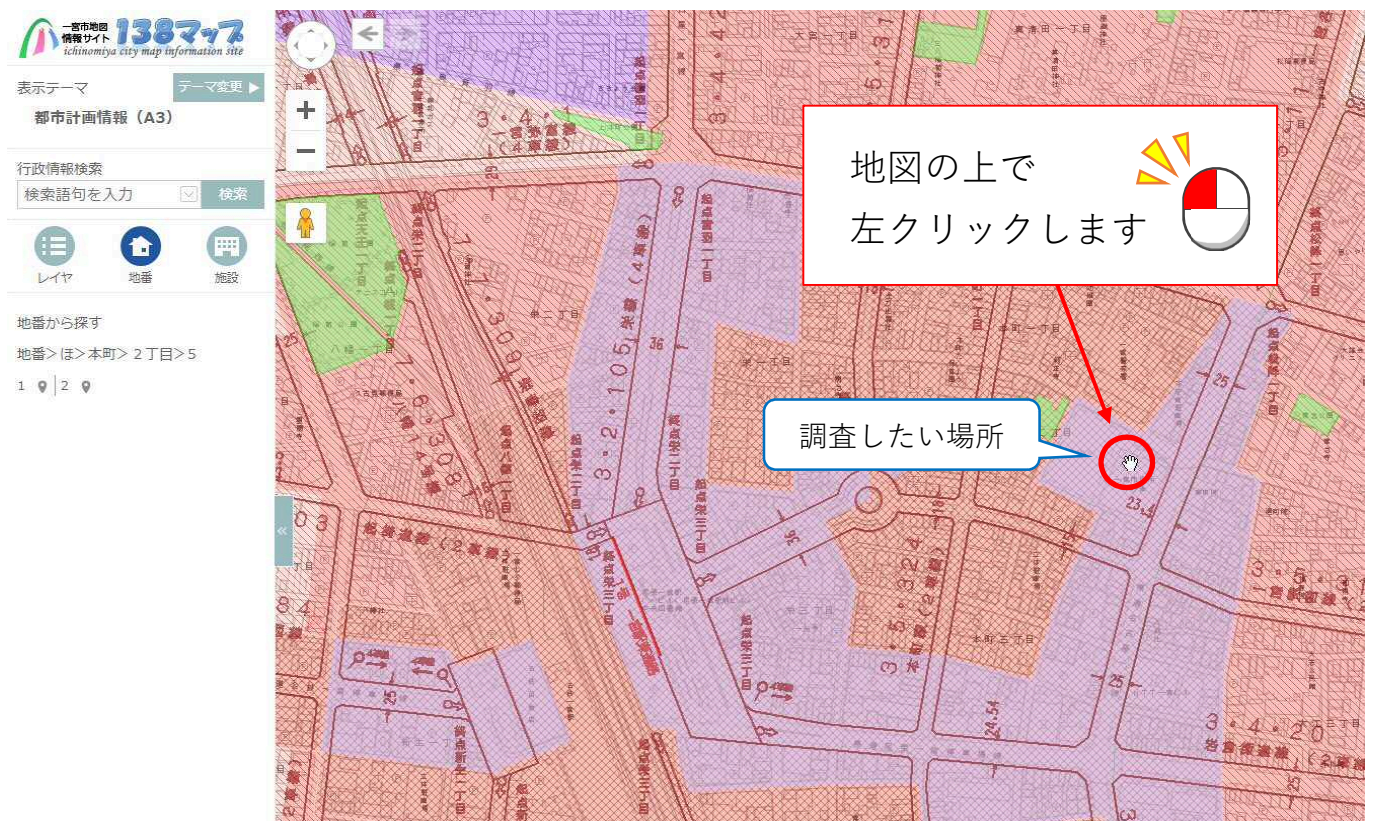
マウスの左側を押しながら、地図を移動させます。

## 手順⑨ 余分な情報を消す（下図の吹き出しが表示されている場合）



## 手順⑦ 都市計画情報を表示させる

調査場所の上で左クリックをして、情報を表示させます。



# 手順⑦ 印刷画面下部に都市計画情報が表示され、確認ができます。

(下図参照：画像はA3サイズ印刷画面)



印刷

印刷を実行する前に、下記のとおりプリンターの印刷設定を変更していただくようお願いいたします。  
◆用紙サイズ：A3サイズを選択してください  
◆印刷の向き：横方向を選択してください

印刷縮尺を選択： 1/2500

印刷

一宮市都市計画関連情報 まちづくり部都市計画課(0586-28-8632)

国内十字マーク中心の「都市計画関連の情報表示」は下記のとおりです。「都市計画関連の情報表示」は、一宮市内の情報のみ表示しています。用途地域等の境界付近の場合は都市計画課にお尋ねください。

この資料は、都市計画図の縮尺図であり実測図面ではありません。誤差を念んでいませので参考図として使用してください。

凡例

- 第一種低層住居専用地域
- 第一種中高層住居専用地域
- 第一種住居地域
- 第二種住居地域
- 準住居地域
- 近隣緑地
- 商業地域
- 準工業地域
- 工業地域
- 工業専用地域
- 特別工業地域
- 防火地域
- 準防火地域
- 自動車専用道路
- 自動車専用道路
- 地区計画
- 第一種市街地改良区域
- 都市計画道路
- 都市計画道路
- Text 都市計画道路
- 都市計画道路
- Text 都市計画道路
- 都市計画公園
- 都市計画公園
- 市街地開発事業
- 用途地域
- 市街化区域

【都市計画関連の情報表示： 本町2丁目 付近】

用途地域 種類 容積率 建蔽率 後退距離 敷地面積 高さ制限

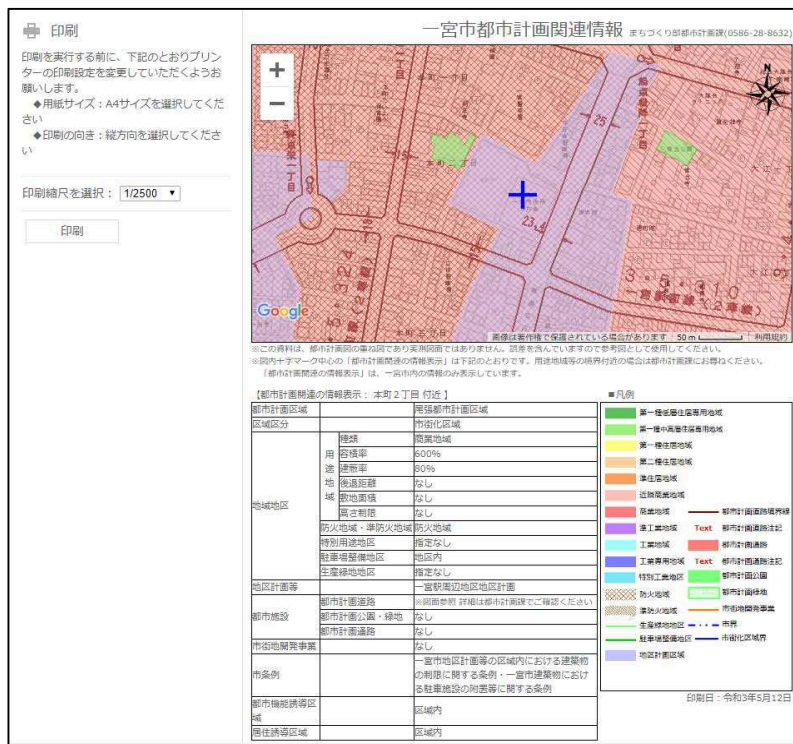
防火地域・準防火地域	防火地域	600%	80%	なし	なし	なし
特別用途地域	指定なし					
駐車場整備地区	地区内					

都市施設 ※都市計画道路の詳細は都市計画課でご確認ください

都市計画道路	同参照
都市計画公園・緑地	都市計画道路
市街地開発事業	なし

赤枠内に都市計画情報の一覧が表示されます。

印刷サイズA4版で調べる場合は、右図の印刷画面が出てきます。



印刷

印刷を実行する前に、下記のとおりプリンターの印刷設定を変更していただくようお願いいたします。  
◆用紙サイズ：A4サイズを選択してください  
◆印刷の向き：縦方向を選択してください

印刷縮尺を選択： 1/2500

印刷

一宮市都市計画関連情報 まちづくり部都市計画課(0586-28-8632)

国内十字マーク中心の「都市計画関連の情報表示」は下記のとおりです。「都市計画関連の情報表示」は、一宮市内の情報のみ表示しています。用途地域等の境界付近の場合は都市計画課にお尋ねください。

この資料は、都市計画図の縮尺図であり実測図面ではありません。誤差を念んでいませので参考図として使用してください。

「都市計画関連の情報表示」は、一宮市内の情報のみ表示しています。

【都市計画関連の情報表示： 本町2丁目 付近】

用途地域 種類 容積率 建蔽率 後退距離 敷地面積 高さ制限

防火地域・準防火地域	防火地域	600%	80%	なし	なし	なし
特別用途地域	指定なし					
駐車場整備地区	地区内					
生業緑地	指定なし					

都市施設 ※都市計画道路の詳細は都市計画課でご確認ください

都市計画道路	同参照
都市計画公園・緑地	なし
市街地開発事業	なし

市街化調整区域 地区内

用途地域 地区内

印刷日：令和3年5月12日

都市計画情報の調査方法は以上になります。

ご不明な点がございましたら、下記の連絡先にお問い合わせ下さい。

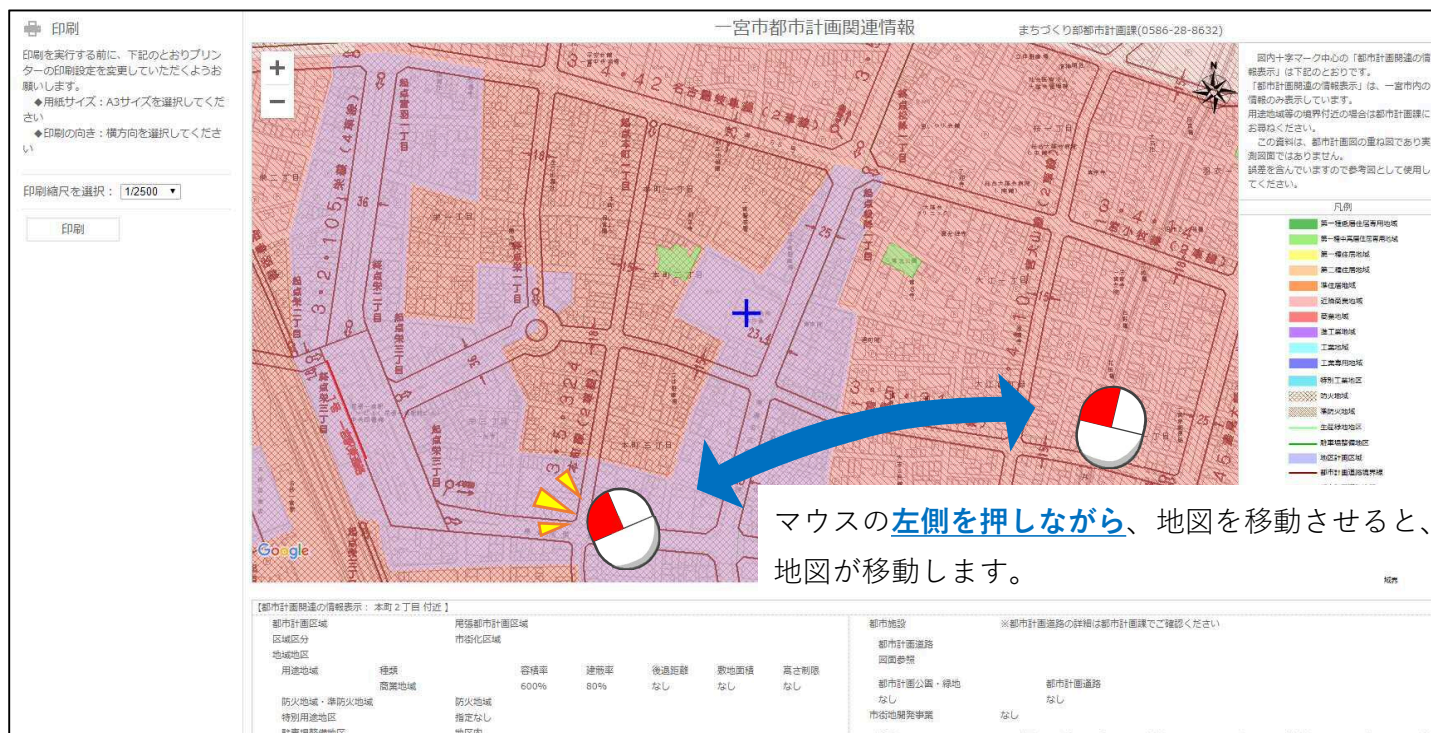
連絡先： 一宮市まちづくり部都市計画課 都市計画・広域事業グループ TEL：0586-28-8632

# おまけ集



## おまけ① 印刷画面にしてから、場所を変更する。

印刷画面の地図上で、左クリックしたまま、場所の変更ができます。  
(都市計画情報は「+」の位置の情報を表示します)



印刷

印刷を実行する前に、下記のとおりプリンターの印刷設定を変更していただくようお願いいたします。

- ◆用紙サイズ: A3サイズを選択してください
- ◆印刷の向き: 横方向を選択してください

印刷縮尺を選択: 1:2500

印刷

一宮市都市計画関連情報 まちづくり都市計画課(0586-28-8632)

印刷縮尺を選択: 1:2500

印刷

印刷画面にしてから、場所を変更する。

印刷画面の地図上で、左クリックしたまま、場所の変更ができます。  
(都市計画情報は「+」の位置の情報を表示します)

マウスの左側を押しながら、地図を移動させると、地図が移動します。

凡例

- 第一種低層住居専用地域
- 第一種中高層住居専用地域
- 第二種住居地域
- 第三種住居地域
- 近隣商業地域
- 商業地域
- 準工業地域
- 工業地域
- 工業専用地域
- 特別工業地区
- 遊園地域
- 公共施設地区
- 防災計画区域
- 都市計画道路境界線

都市計画用途	種類	容積率	建蔽率	後退距離	敷地面積	高さ制限
防火地域・準防火地域	防火地域	600%	80%	なし	なし	なし
特別用途地区	指定なし					
駐車場整備地区	地区内					

【都市計画用途の情報を表示: 本町2丁目付近】

都市計画区域 用途地域 防火地域・準防火地域 特別用途地区 駐車場整備地区

用途地域 種類 容積率 建蔽率 後退距離 敷地面積 高さ制限

防火地域・準防火地域 防火地域 指定なし 地区内

都市施設 都市計画道路 公園歩道 都市計画公園・緑地 都市計画道路

※都市計画道路の詳細は都市計画課でご確認ください

## おまけ② 印刷画面を印刷ボタンから表示させる。

画面右上の印刷アイコンをクリックして、表示させます。



印刷

印刷を実行する前に、下記のとおりプリンターの印刷設定を変更していただくようお願いいたします。

- ◆用紙サイズ: A3サイズを選択してください
- ◆印刷の向き: 横方向を選択してください

印刷縮尺を選択: 1:2500

印刷

一宮市都市計画関連情報 まちづくり都市計画課(0586-28-8632)

印刷縮尺を選択: 1:2500

印刷

印刷画面にしてから、場所を変更する。

印刷画面の地図上で、左クリックしたまま、場所の変更ができます。  
(都市計画情報は「+」の位置の情報を表示します)

マウスの左側を押しながら、地図を移動させると、地図が移動します。

凡例

- 第一種低層住居専用地域
- 第一種中高層住居専用地域
- 第二種住居地域
- 第三種住居地域
- 近隣商業地域
- 商業地域
- 準工業地域
- 工業地域
- 工業専用地域
- 特別工業地区
- 遊園地域
- 公共施設地区
- 防災計画区域
- 都市計画道路境界線

都市計画用途	種類	容積率	建蔽率	後退距離	敷地面積	高さ制限
防火地域・準防火地域	防火地域	600%	80%	なし	なし	なし
特別用途地区	指定なし					
駐車場整備地区	地区内					

【都市計画用途の情報を表示: 本町2丁目付近】

都市計画区域 用途地域 防火地域・準防火地域 特別用途地区 駐車場整備地区

用途地域 種類 容積率 建蔽率 後退距離 敷地面積 高さ制限

防火地域・準防火地域 防火地域 指定なし 地区内

都市施設 都市計画道路 公園歩道 都市計画公園・緑地 都市計画道路

※都市計画道路の詳細は都市計画課でご確認ください

右上の「☰」をクリックし、印刷アイコンを表示させ、選択すると印刷画面に移動します。

### おまけ③ 白地図を表示させる。

「航空写真・地形図」を選択します。（下図参照）

The screenshot shows the website interface with several red boxes highlighting key elements:

- A box on the left side of the map area contains the text: **印刷A3サイズの場合はここをクリック** (Click here for A3 size printing).
- A box in the top right corner contains the text: **印刷A4サイズの場合はここをクリック** (Click here for A4 size printing).
- A box highlights the menu item **航空写真・地形図 (A4)** in the right-hand sidebar.
- Another box highlights the menu item **航空写真・地形図 (A3)** in the bottom-left sidebar.

### おまけ③ 白地図を表示させる。

手順⑤と同様に調査場所を表示させ、  
右下の縦に3つあるアイコンの上から2個目をクリックする。

The screenshot shows the aerial map view. A red box in the bottom right corner highlights the second icon from the top in a vertical column of three icons. The text inside the box reads: **上から2個目のアイコンをクリックします。** (Click the second icon from the top).

おまけ③ 白地図を表示させる。  
「地形図」をクリックします。



おまけ③ 白地図を表示させる。  
下図の通り地図情報が地形図に変更されます。



### おまけ③ 白地図を印刷する。

おまけ②と同様に印刷画面を表示させ、印刷します。

※都市計画情報とは異なり、地図上でクリックしても印刷画面は表示されません。



### おまけ③ 白地図を印刷する。

下図のとおり印刷画面がでてきますので、印刷できます。

