

# シン学校プロジェクト

基本方針 資料編

(案)

令和6年2月1日

一宮市

## 目

## 次

(1) 宮西小学校 .....	1
(2) 貴船小学校 .....	2
(3) 神山小学校 .....	3
(4) 大志小学校 .....	4
(5) 向山小学校 .....	5
(6) 葉栗小学校 .....	6
(7) 西成小学校 .....	7
(8) 瀬部小学校 .....	8
(9) 赤見小学校 .....	9
(10) 浅野小学校 .....	10
(11) 丹陽小学校 .....	11
(12) 丹陽西小学校 .....	12
(13) 丹陽南小学校 .....	13
(14) 浅井南小学校 .....	14
(15) 浅井北小学校 .....	15
(16) 北方小学校 .....	16
(17) 大和東小学校 .....	17
(18) 大和西小学校 .....	18
(19) 今伊勢小学校 .....	19
(20) 奥小学校 .....	20
(21) 萩原小学校 .....	21
(22) 中島小学校 .....	22
(23) 千秋小学校 .....	23
(24) 千秋南小学校 .....	24
(25) 富士小学校 .....	25
(26) 末広小学校 .....	26
(27) 西成東小学校 .....	27
(28) 今伊勢西小学校 .....	28
(29) 葉栗北小学校 .....	29
(30) 大和南小学校 .....	30

(31) 浅井中小学校 .....	31
(32) 千秋東小学校 .....	32
(33) 起小学校 .....	33
(34) 三条小学校 .....	34
(35) 小信中島小学校 .....	35
(36) 朝日東小学校 .....	36
(37) 朝日西小学校 .....	37
(38) 開明小学校 .....	38
(39) 大徳小学校 .....	39
(40) 黒田小学校 .....	40
(41) 木曾川西小学校 .....	41
(42) 木曾川東小学校 .....	42
(51) 北部中学校 .....	43
(52) 中部中学校 .....	44
(53) 南部中学校 .....	45
(54) 葉栗中学校 .....	46
(55) 西成中学校 .....	47
(56) 丹陽中学校 .....	48
(57) 浅井中学校 .....	49
(58) 北方中学校 .....	50
(59) 大和中学校 .....	51
(60) 今伊勢中学校 .....	52
(61) 奥中学校 .....	53
(62) 萩原中学校 .....	54
(63) 千秋中学校 .....	55
(64) 西成東部中学校 .....	56
(65) 大和南中学校 .....	57
(66) 尾西第一中学校 .....	58
(67) 尾西第二中学校 .....	59
(68) 尾西第三中学校 .....	60
(69) 木曾川中学校 .....	61

(1) 宮西小学校



出典：宮西小学校HP

用途地域等	第1種住居地域 準防火地域
敷地面積	12,236 m <sup>2</sup> (うち運動場 4,308 m <sup>2</sup> )
周辺の教育施設等	押場保育園 / 九品寺幼稚園 北部中学校
備考	・流域貯留施設整備済 ・切り妻屋根 ・斜め校舎

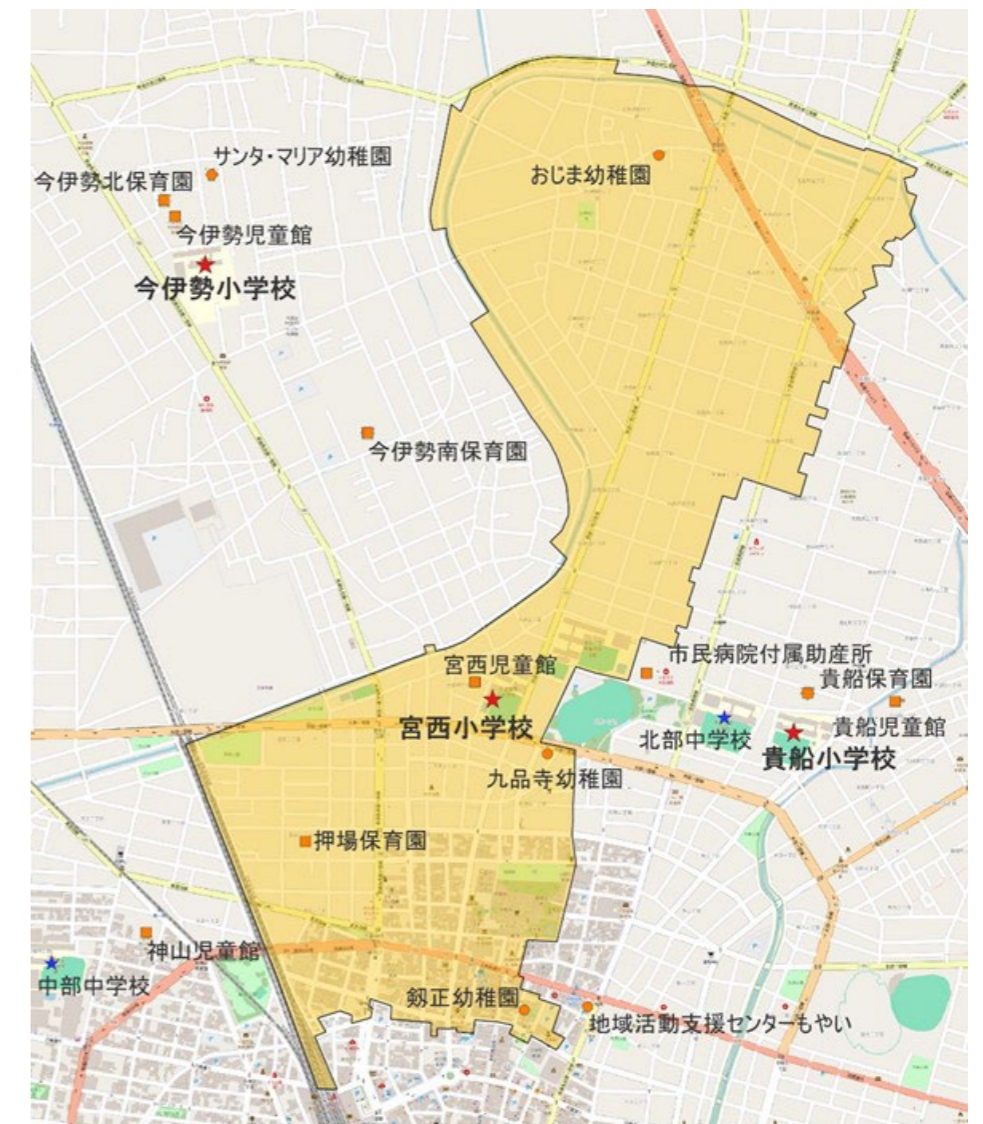
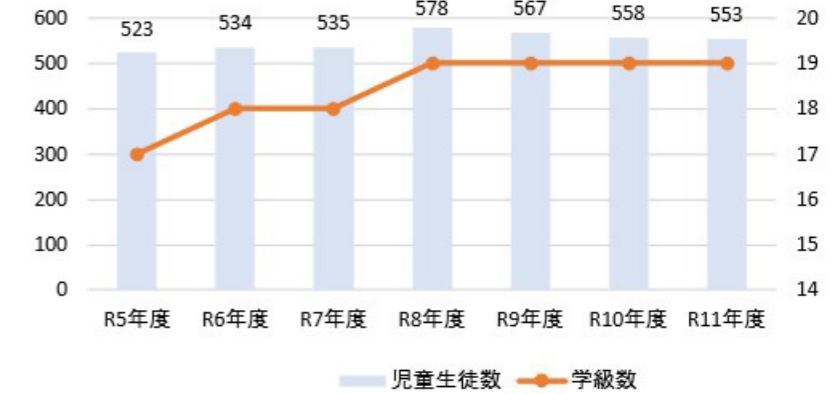


出典：Google Map



中舎 (885 m <sup>2</sup> )			北舎 (2,090 m <sup>2</sup> )		本館	斜め校舎	屋内運動場	プール
西側	中央	東側	西側	東側	(1,625 m <sup>2</sup> )	(508 m <sup>2</sup> )	(824 m <sup>2</sup> )	
築 48 年	築 64 年	築 66 年	築 48 年	築 44 年	築 37 年	築 37 年	築 36 年	築 36 年

※ 表中括弧内の数字は延べ床面積、築年数の基準年は 2023 年  
 ※ 図面及び表中の赤色は築 60 年以上、黄色は築 50 年以上、ベージュ色は築 40 年以上であることを示す



出典：Open Street Map

(2) 貴船小学校

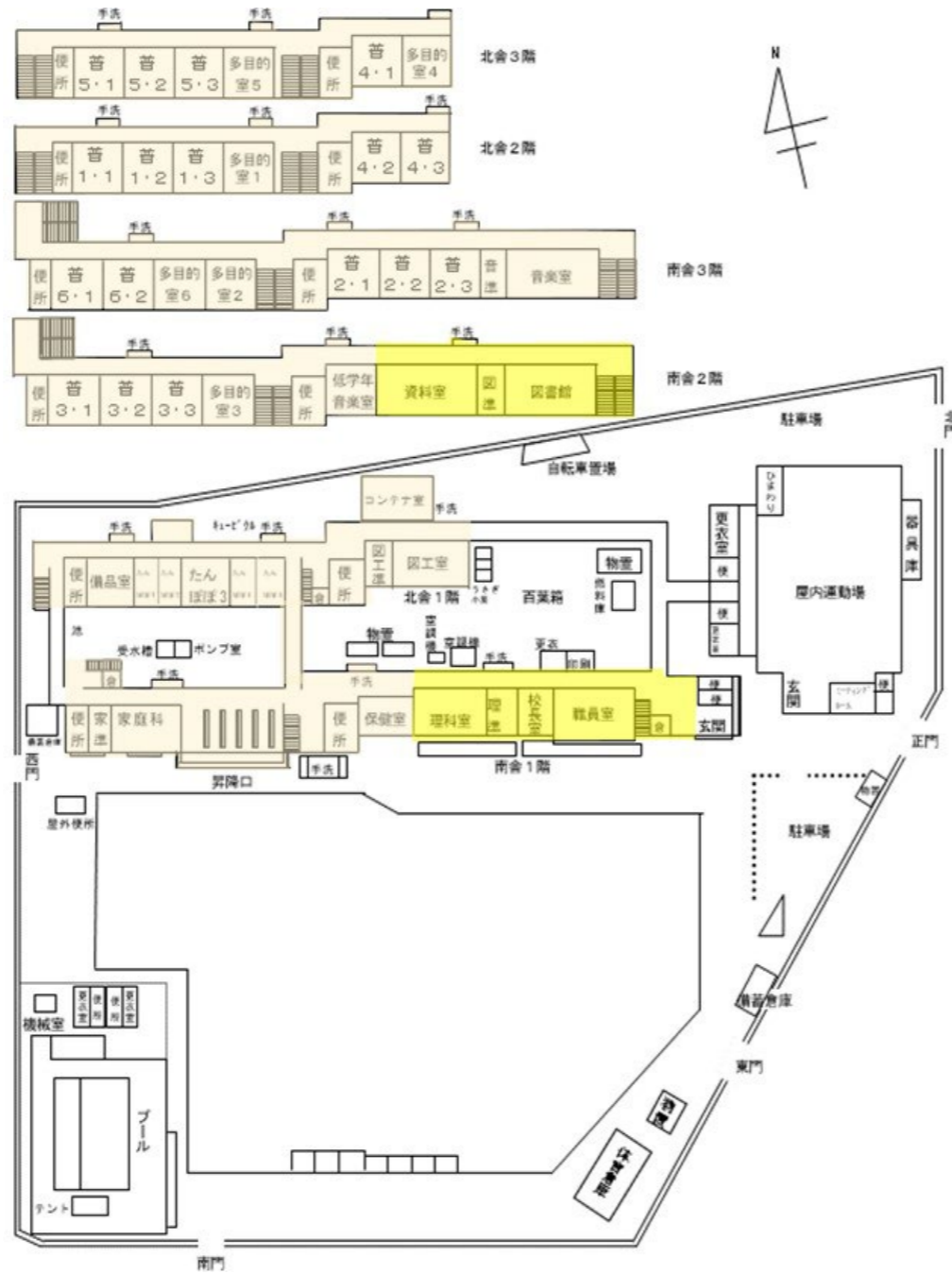


出典： 貴船小学校 HP

用途地域等	第1種住居地域 準防火地域
敷地面積	19,330 m <sup>2</sup> (うち運動場 8,175 m <sup>2</sup> )
周辺の教育施設等	貴船保育園 / 九品寺幼稚園 北部中学校
備考	・流域貯留施設整備済



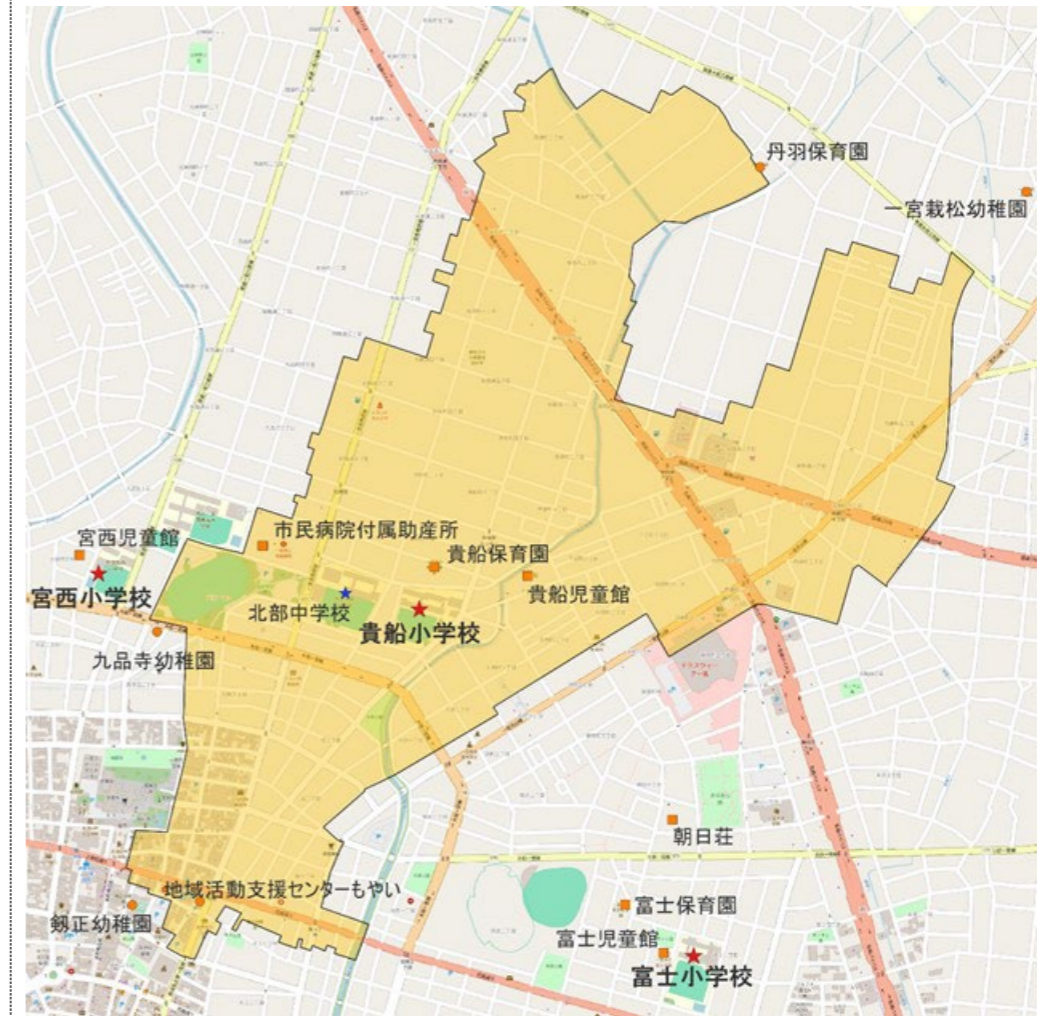
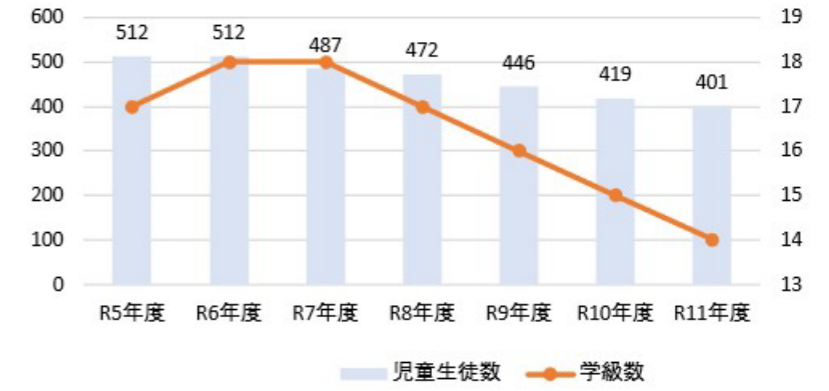
出典： Google Map



南舎 (3,137 m <sup>2</sup> )				北舎 (2,330 m <sup>2</sup> )				屋内運動場 (1,488 m <sup>2</sup> )	プール	
西側	中央	東側 1~2階	東側 3階	その他	西側 1~2階	西側 3階	中央			東側
築45年		築58年	築45年	築29/37年	築45年	築41年	築41年	築41年	築16年	築49年

※ 表中括弧内の数字は延べ床面積、築年数の基準年は2023年

※ 図面及び表中の赤色は築60年以上、黄色は築50年以上、ベージュ色は築40年以上であることを示す



出典： Open Street Map

(3) 神山小学校



出典：一宮市HP

用途地域等	第1種住居地域
敷地面積	26,438 m <sup>2</sup> (うち運動場 16,312 m <sup>2</sup> )
周辺の教育施設等	野口保育園 / 一宮幼稚園 中部中学校
備考	・流域貯留施設整備済

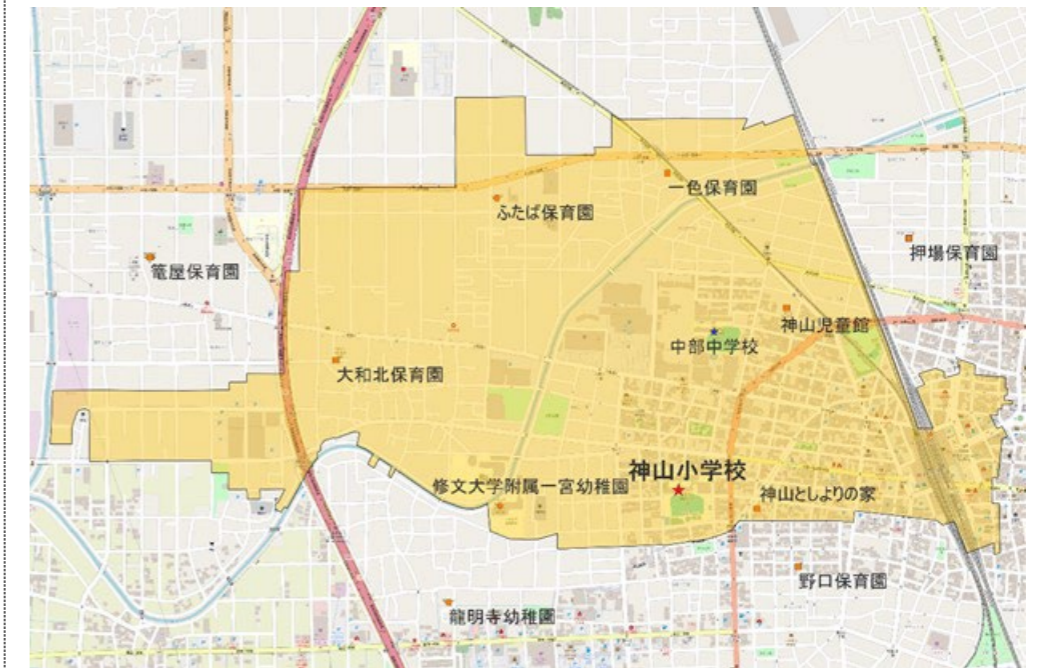
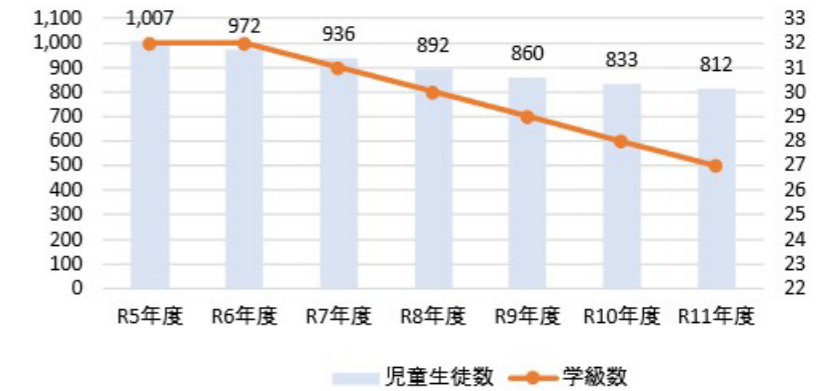


出典：Google Map



南館 (3,376 m <sup>2</sup> )			北館 (3,753 m <sup>2</sup> )	屋内運動場 (1,663 m <sup>2</sup> )	プール
西側	中央	東側			
築42年	築64年	築42年	築64年	築19年	築49年

※ 表中括弧内の数字は延べ床面積、築年数の基準年は2023年  
 ※ 図面及び表中の赤色は築60年以上、黄色は築50年以上、ベージュ色は築40年以上であることを示す



出典：Open Street Map

(4) 大志小学校

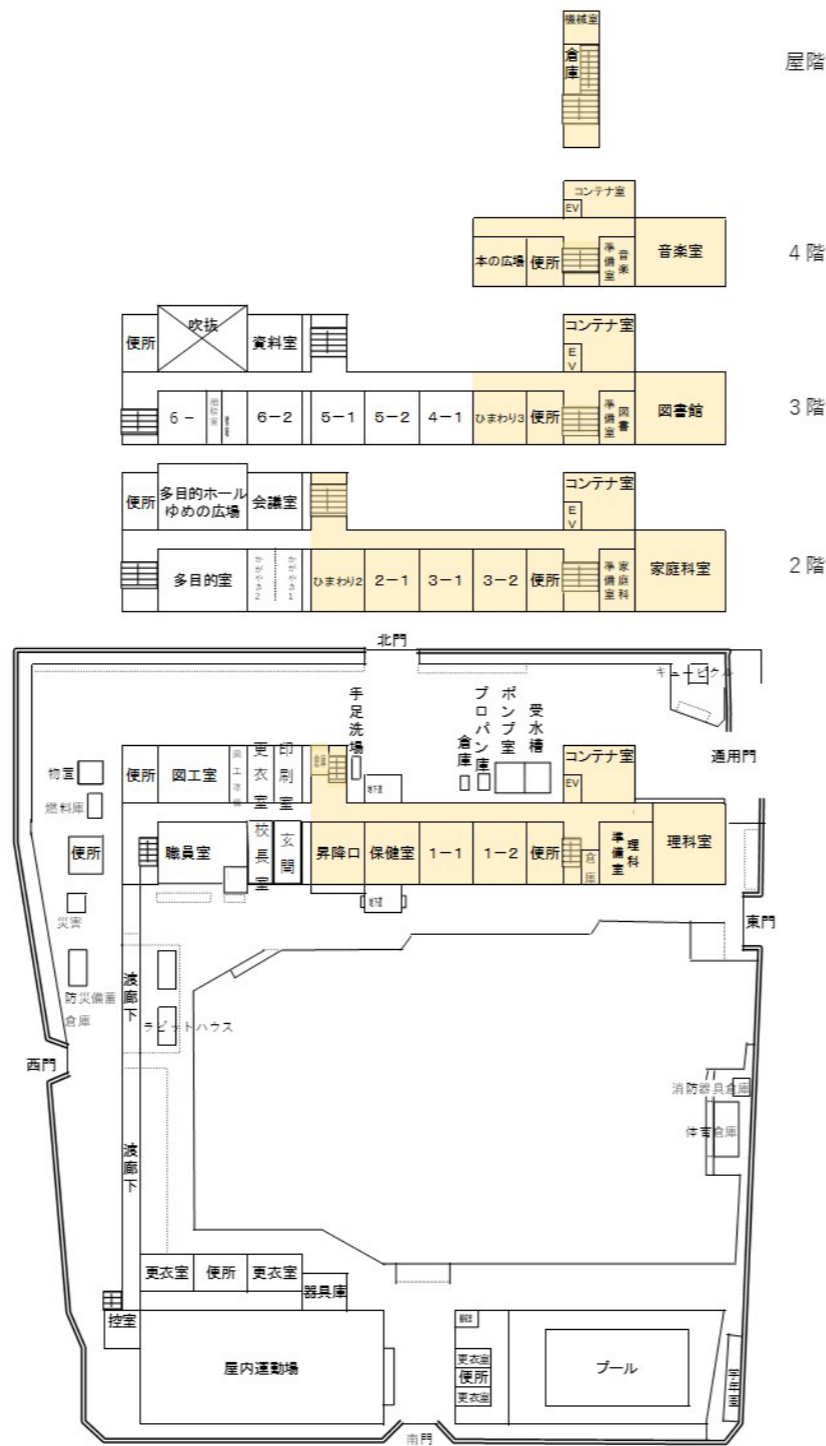


出典：一宮市 HP

用途地域等	近隣商業地域 準防火地域
敷地面積	13,091 m <sup>2</sup> (うち運動場 8,178 m <sup>2</sup> )
周辺の教育施設等	大志保育園 / 剣正幼稚園 南部中学校
備考	・流域貯留施設整備済

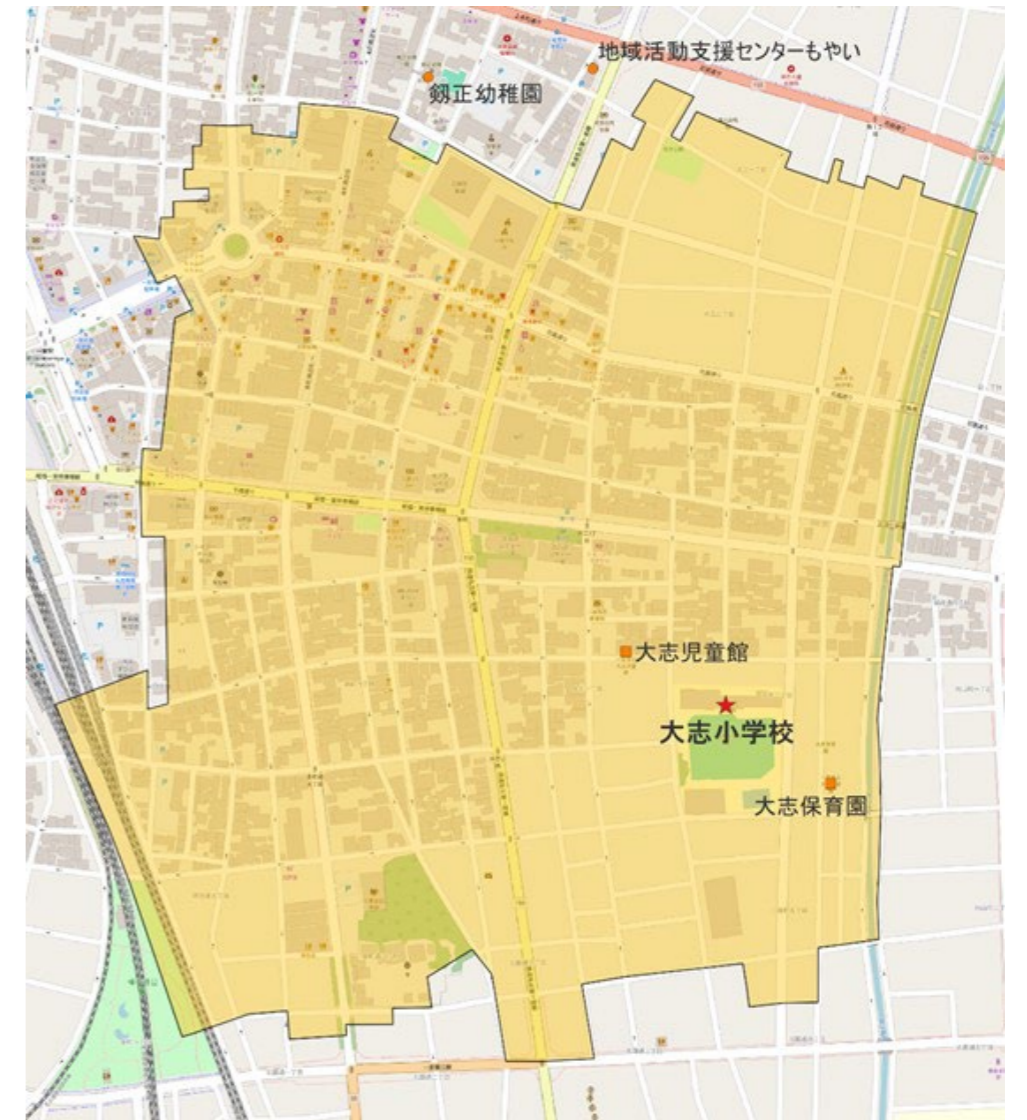
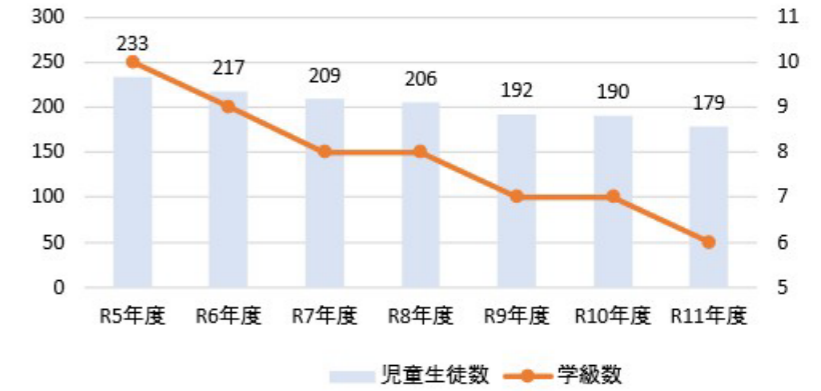


出典：Google Map



校舎 (4,037 m <sup>2</sup> )		屋内運動場 (891 m <sup>2</sup> )	プール
西側	東側	築 39年	築 50年
築 35年	築 45年		

※ 表中括弧内の数字は延べ床面積、築年数の基準年は 2023 年  
 ※ 図面及び表中の赤色は築 60 年以上、黄色は築 50 年以上、パープル色は築 40 年以上であることを示す



出典：Open Street Map

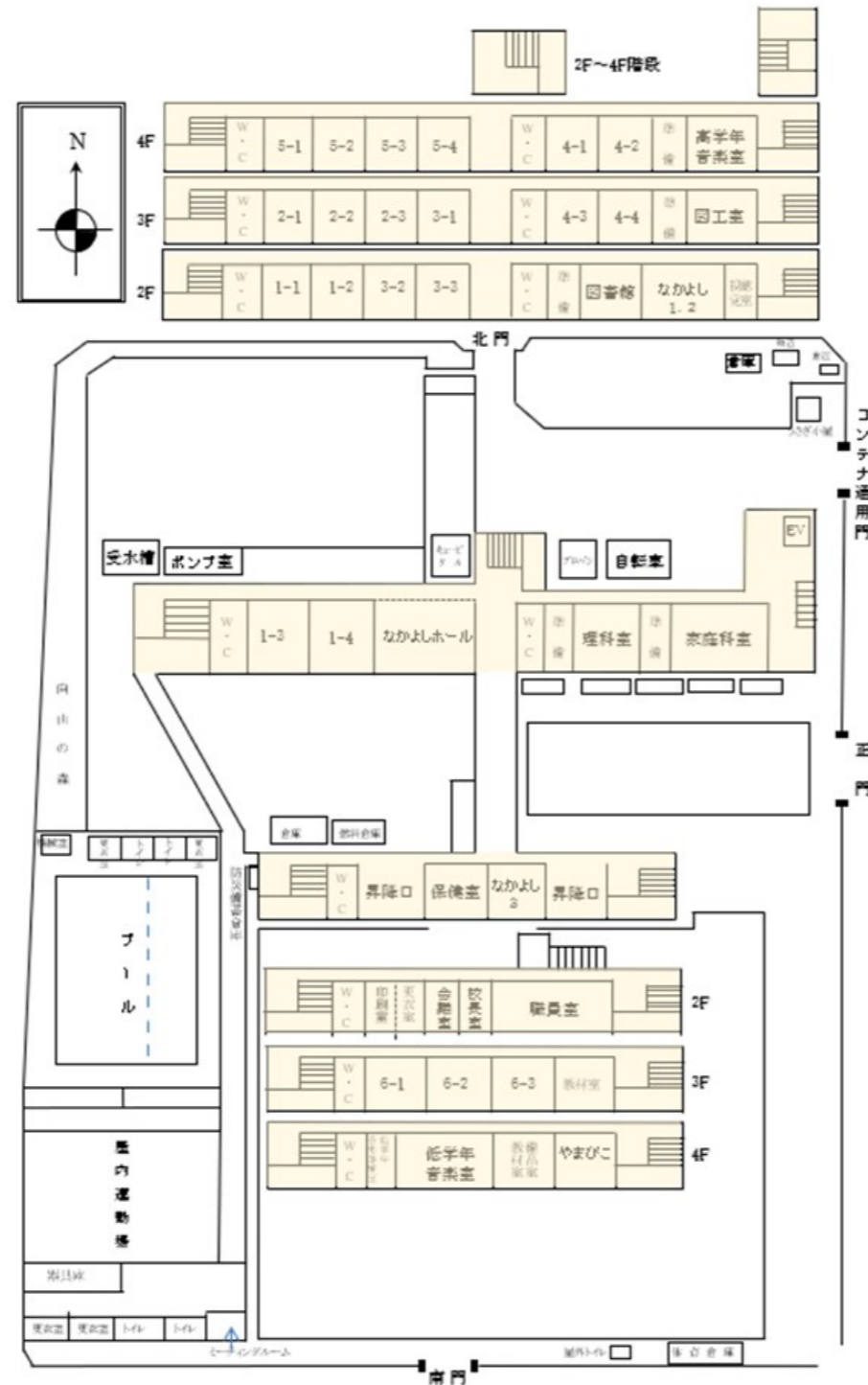
(5) 向山小学校



用途地域等	第1種住居地域 準防火地域
敷地面積	18,709 m <sup>2</sup> (うち運動場 8,477 m <sup>2</sup> )
周辺の教育施設等	真澄保育園 / 一宮聖光幼稚園 南部中学校
備考	・流域貯留施設整備済



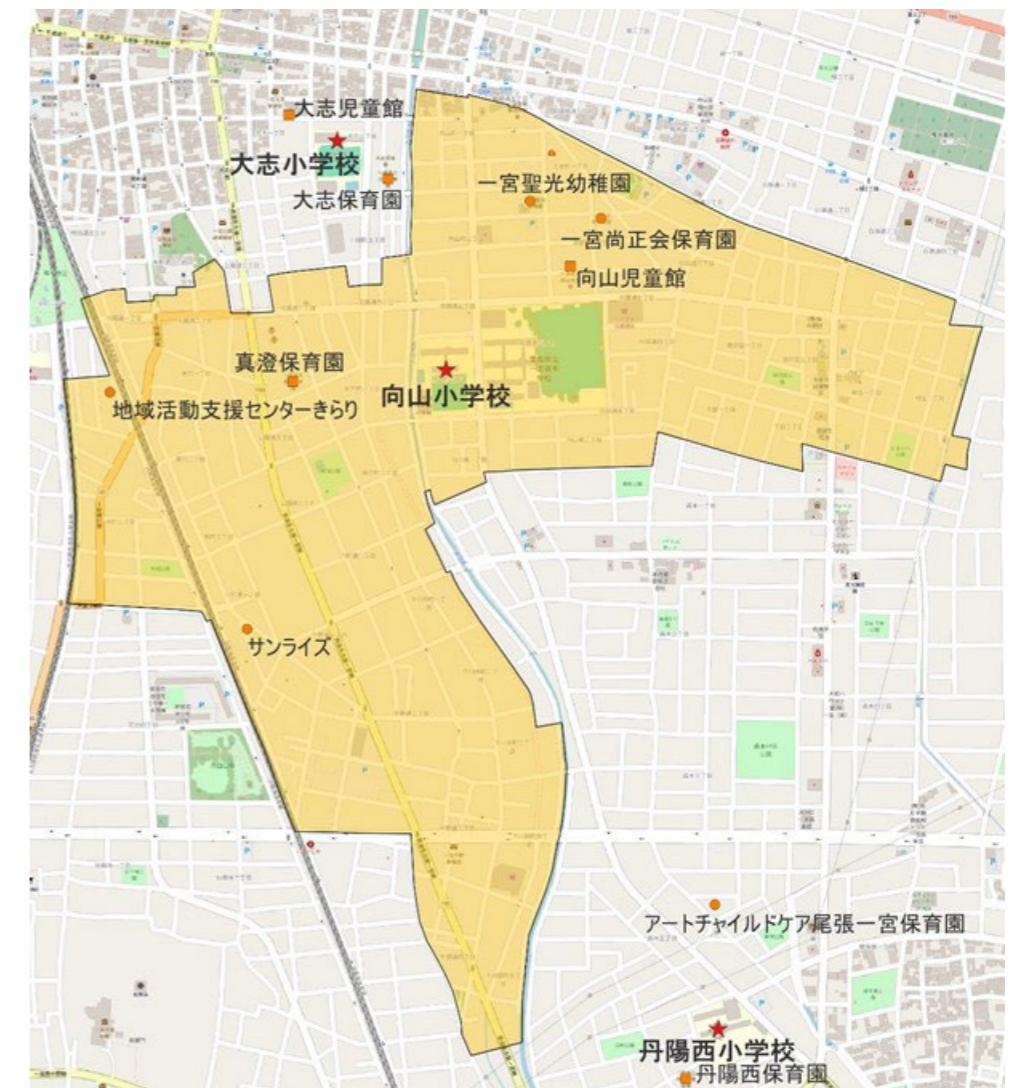
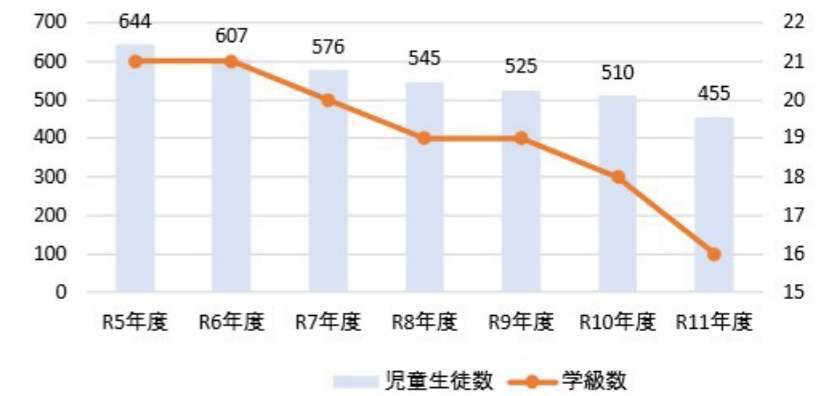
出典：Google Map



北舎 (3,917 m <sup>2</sup> )				南舎 (2,180 m <sup>2</sup> )	屋内運動場 (1,411 m <sup>2</sup> )	プール
西側1~3階	西側4階	中央	東側			
築49年	築45年	築45年	築45年	築40年	築15年	築42年

※ 表中括弧内の数字は延べ床面積、築年数の基準年は2023年

※ 図面及び表中の赤色は築60年以上、黄色は築50年以上、ベージュ色は築40年以上であることを示す



出典：Open Street Map

(6) 葉栗小学校



出典：葉栗小学校HP

用途地域等	市街化調整区域
敷地面積	16,126 m <sup>2</sup> (うち運動場 6,492 m <sup>2</sup> )
周辺の教育施設等	葉栗保育園 / たんぼぼ幼稚園 葉栗中学校
備考	



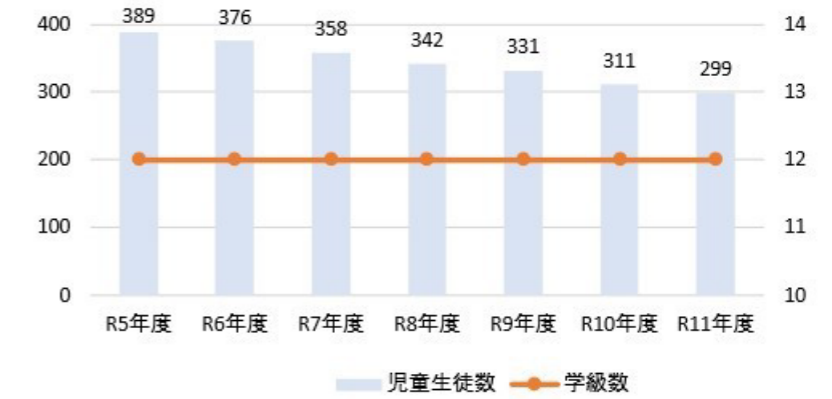
出典：Google Map



北舎 (1,866 m <sup>2</sup> )						本館 (1,904 m <sup>2</sup> )	南舎 (1,260 m <sup>2</sup> )	
昇降口北	西側	中西	中東	東側	その他		1~2階	3階
築48年	築53年	築14年	築66年	築59年	築38/62年	築50年	築55年	築42年

屋内運動場 (838 m <sup>2</sup> )	プール	
	高学年	低学年
	築48年	築65年 築46年

※ 表中括弧内の数字は延べ床面積、築年数の基準年は2023年  
 ※ 図面及び表中の赤色は築60年以上、黄色は築50年以上、ベージュ色は築40年以上であることを示す



出典：Open Street Map



(7) 西成小学校

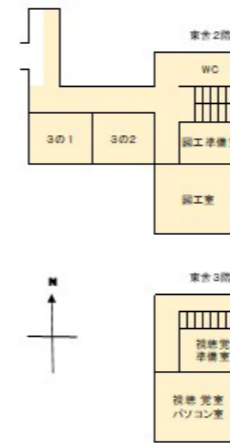
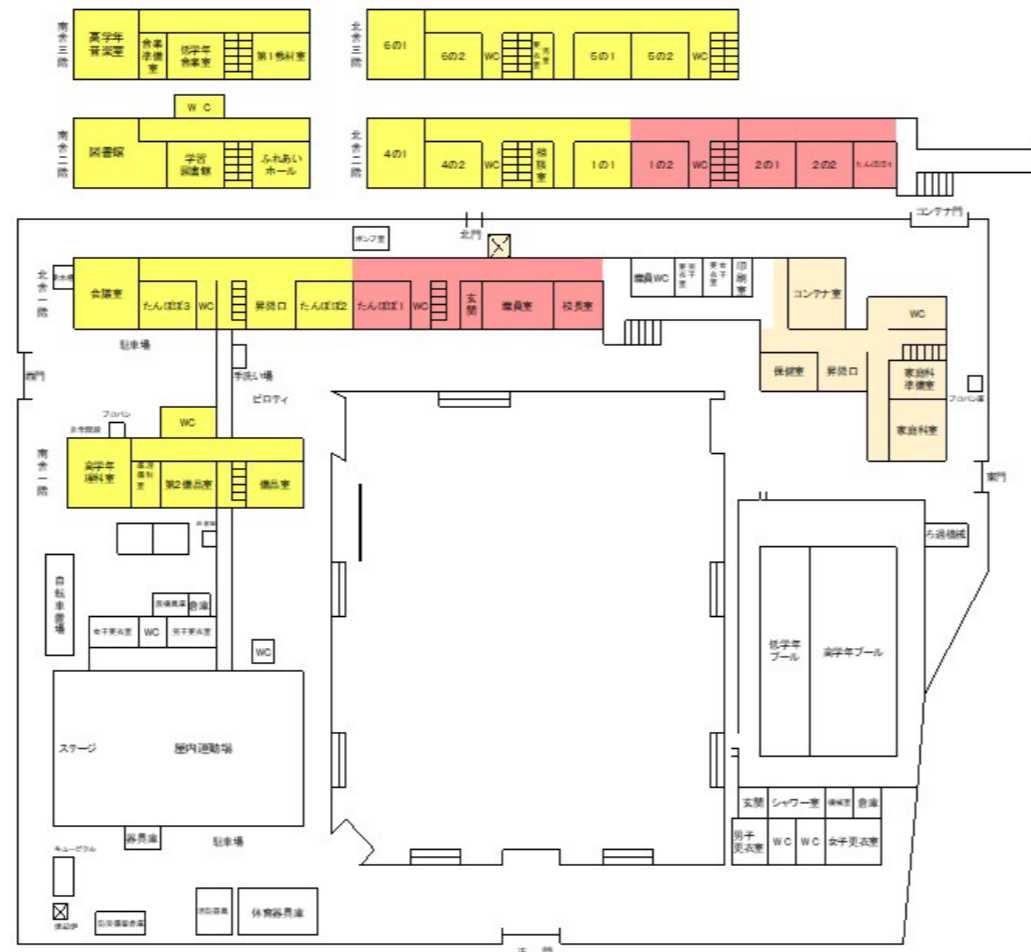


出典：一宮市 HP

用途地域等	市街化調整区域
敷地面積	13,625 m <sup>2</sup> (うち運動場 6,165 m <sup>2</sup> )
周辺の教育施設等	西成保育園 / 一宮裁松幼稚園 西成中学校
備考	・流域貯留施設整備済



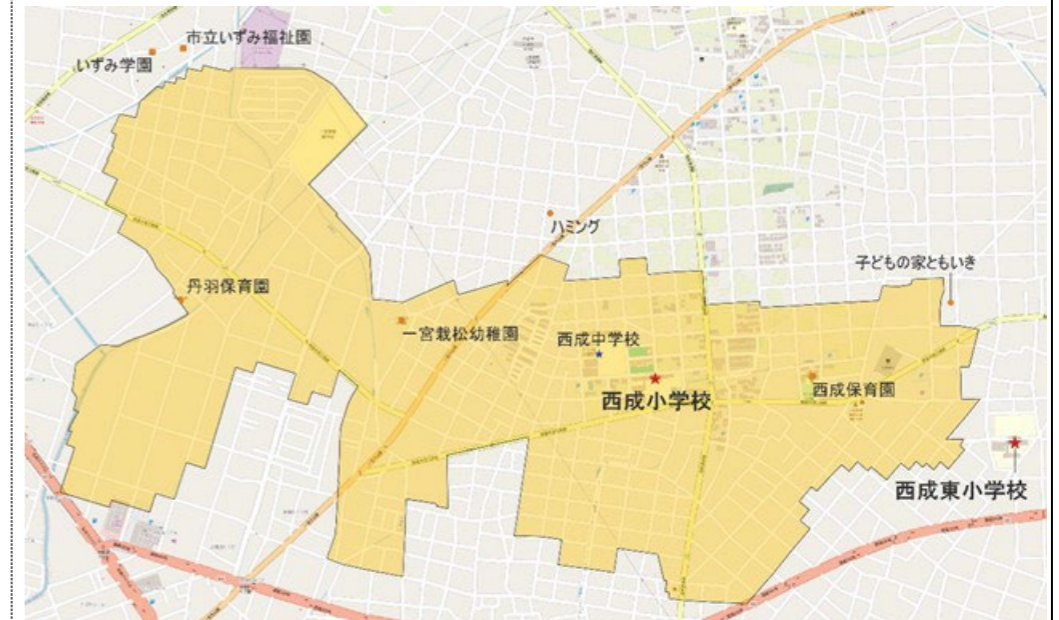
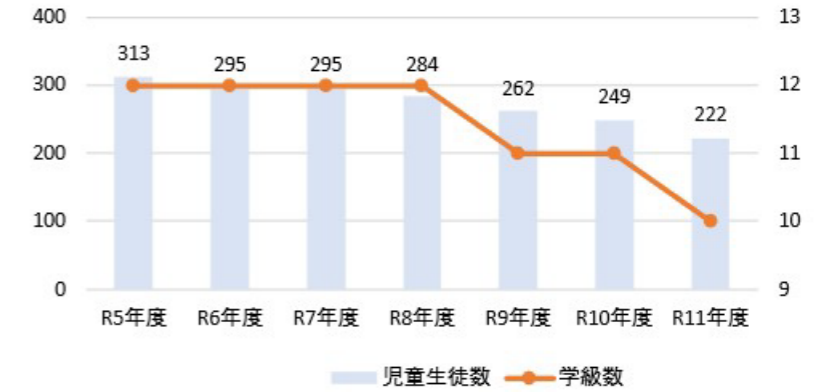
出典：Google Map



北舎 (2,771 m <sup>2</sup> )					東舎 (1,277 m <sup>2</sup> )	南舎 (1,086 m <sup>2</sup> )	屋内運動場 (870 m <sup>2</sup> )	プール
西側	中西	中東 1~2 階	中東 3 階	東側				
築 54 年	築 55 年	築 62 年	築 55 年	築 15 年	築 42 年	築 51 年	築 49 年	築 28 年

※ 表中括弧内の数字は延べ床面積、築年数の基準年は 2023 年

※ 図面及び表中の赤色は築 60 年以上、黄色は築 50 年以上、ベージュ色は築 40 年以上であることを示す



出典：Open Street Map

(8) 瀬部小学校

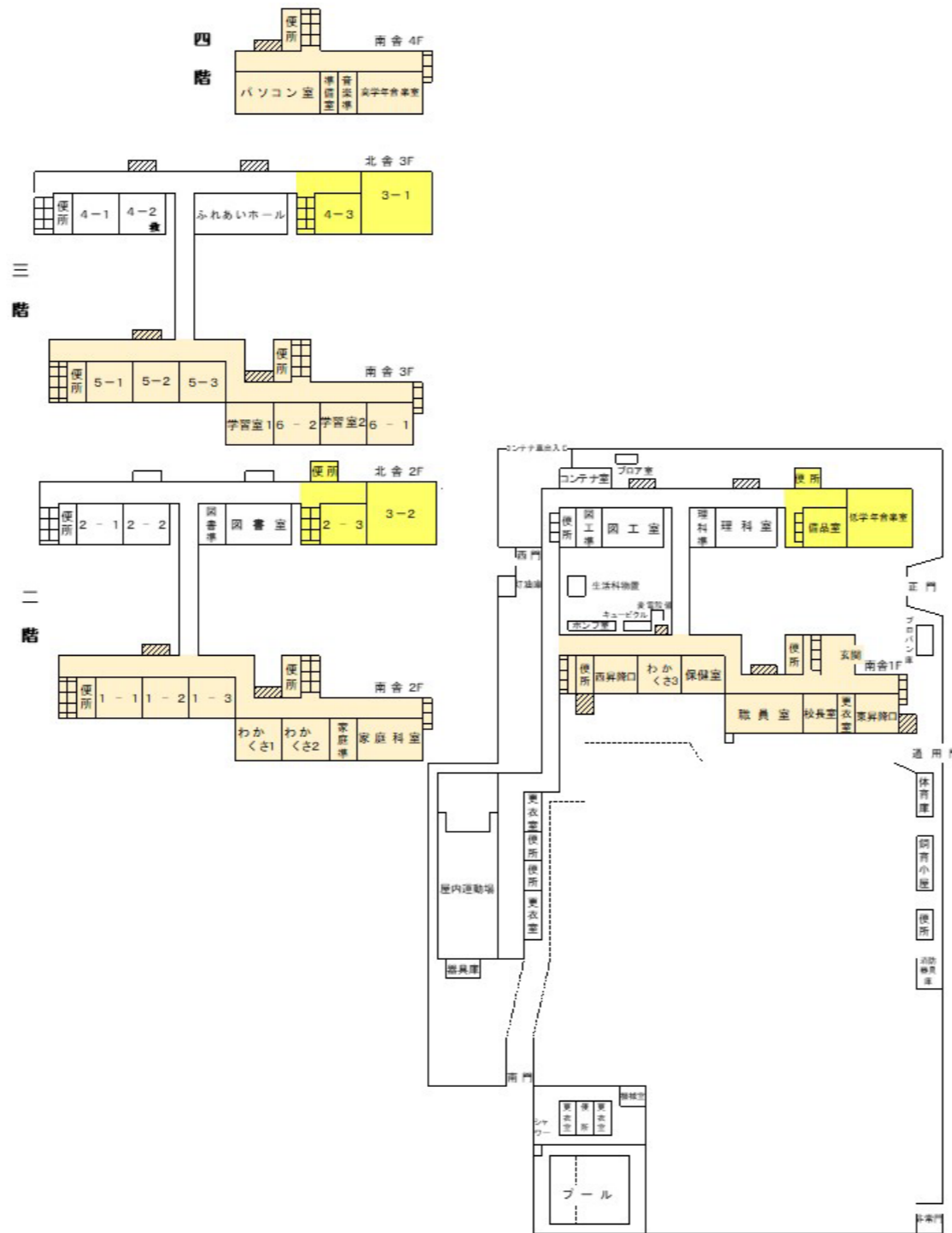


出典：一宮市 HP

用途地域等	市街化調整区域
敷地面積	15,144 m <sup>2</sup> (うち運動場 8,421 m <sup>2</sup> )
周辺の教育施設等	瀬時保育園 / 西成幼稚園 西成中学校
備考	・流域貯留施設整備済

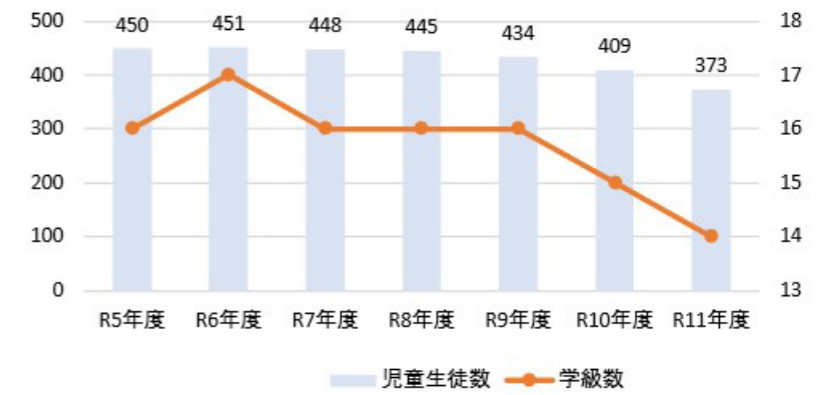


出典：Google Map



南舎 (2,734 m <sup>2</sup> )		北舎 (2,262 m <sup>2</sup> )			屋内運動場 (854 m <sup>2</sup> )	プール
西側	東側	西側	中央	東側		
築 48 年	築 44 年	築 39 年	築 32 年	築 52 年	築 47 年	築 49 年

※ 表中括弧内の数字は延べ床面積、築年数の基準年は 2023 年  
 ※ 図面及び表中の赤色は築 60 年以上、黄色は築 50 年以上、ベージュ色は築 40 年以上であることを示す



出典：Open Street Map

(9) 赤見小学校

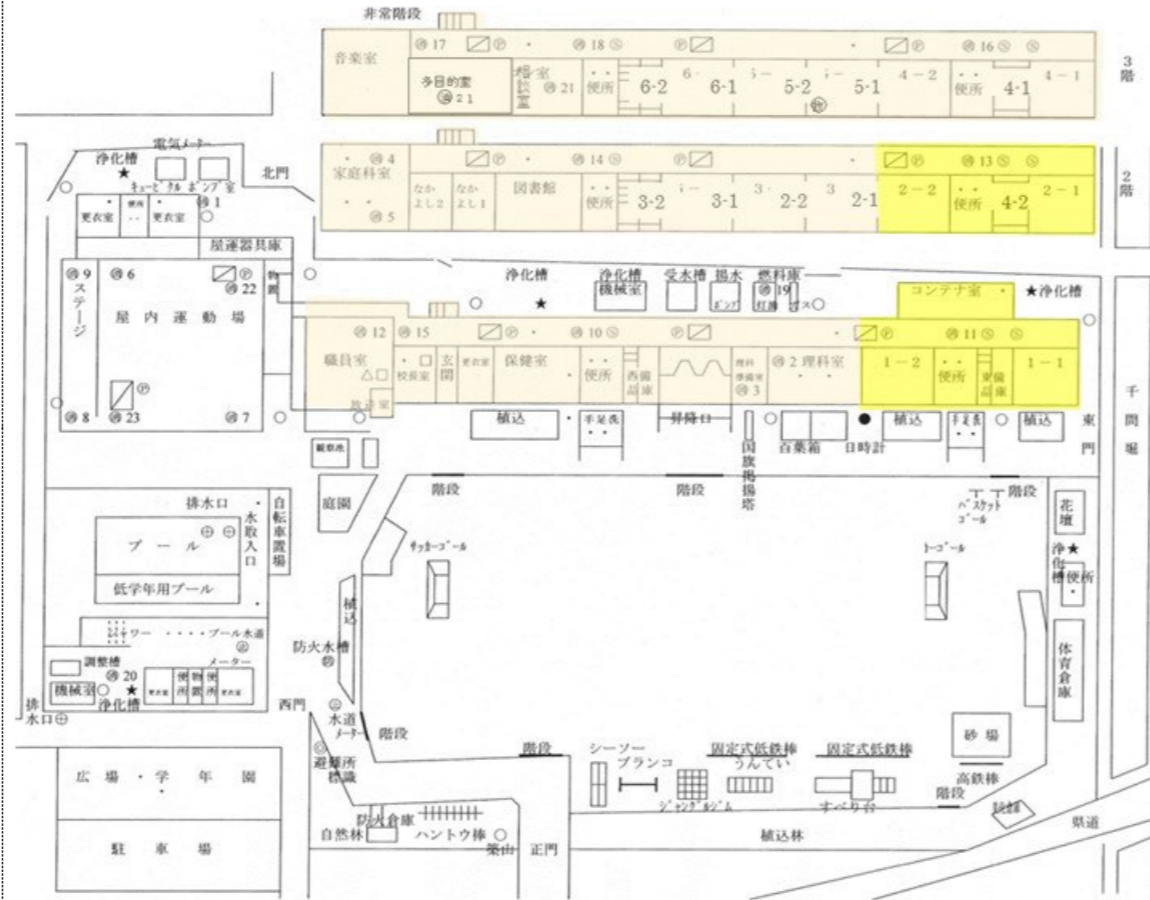


出典：赤見小学校 HP

用途地域等	市街化調整区域
敷地面積	12,773 m <sup>2</sup> (うち運動場 7,751 m <sup>2</sup> )
周辺の教育施設等	赤見保育園 / 中田鋸正幼稚園 西成東部中学校
備考	・流域貯留施設整備済

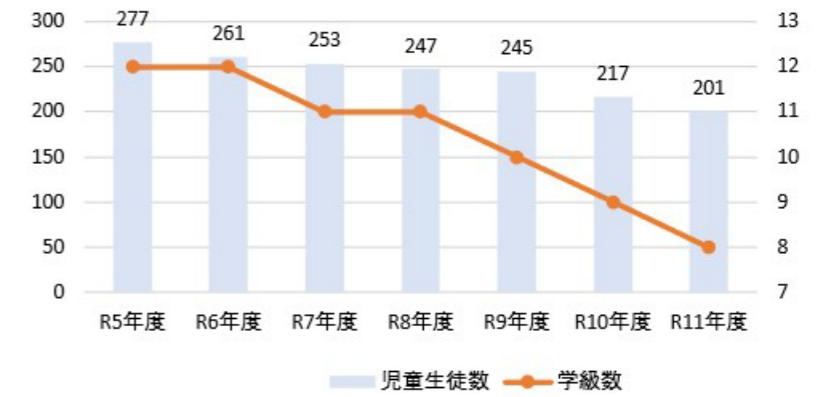


出典：Google Map



校舎 (2,890 m <sup>2</sup> )			屋内運動場 (838 m <sup>2</sup> )	プール
西側	中西	東側		
築 42 年	築 44 年	築 50 年	築 46 年	築 49 年

※ 表中括弧内の数字は延べ床面積、築年数の基準年は 2023 年  
 ※ 図面及び表中の赤色は築 60 年以上、黄色は築 50 年以上、ベージュ色は築 40 年以上であることを示す



出典：Open Street Map

(10) 浅野小学校



出典：一宮市 HP

用途地域等	市街化調整区域
敷地面積	15,368 m <sup>2</sup> (うち運動場 7,127 m <sup>2</sup> )
周辺の教育施設等	浅野保育園 / 中田劔正幼稚園 南部中学校
備考	・流域貯留施設整備済



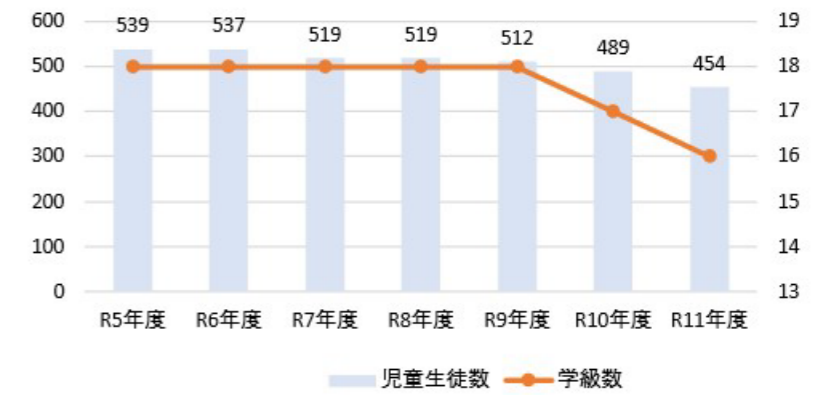
出典：Google Map



北舎 (2,313 m <sup>2</sup> )		西舎 (806 m <sup>2</sup> )	南舎 (2,091 m <sup>2</sup> )		屋内運動場 (849 m <sup>2</sup> )	プール
西側	東側		西側 1~2 階	西側 3~4 階 東側 1~4 階		
築 40 年	築 56 年	築 20 年	築 49 年	築 46 年	築 45 年	築 46 年

※ 表中括弧内の数字は延べ床面積、築年数の基準年は 2023 年

※ 図面及び表中の赤色は築 60 年以上、黄色は築 50 年以上、ベージュ色は築 40 年以上であることを示す



出典：Open Street Map

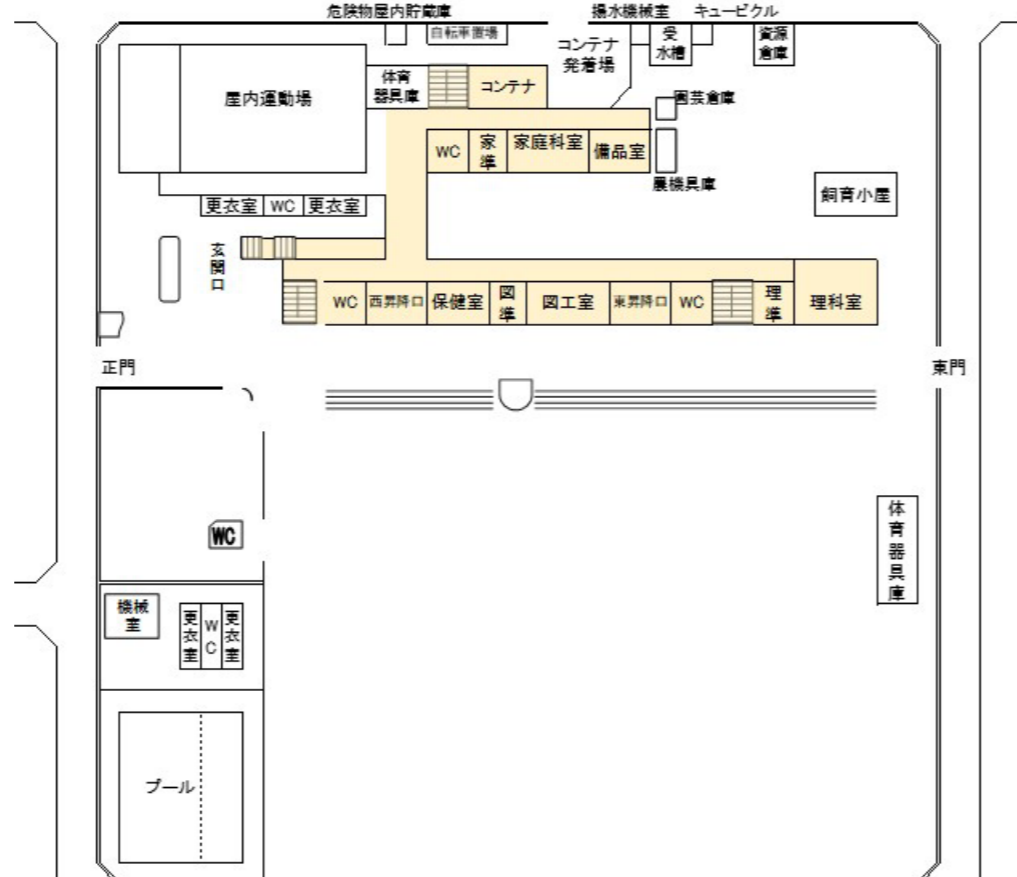
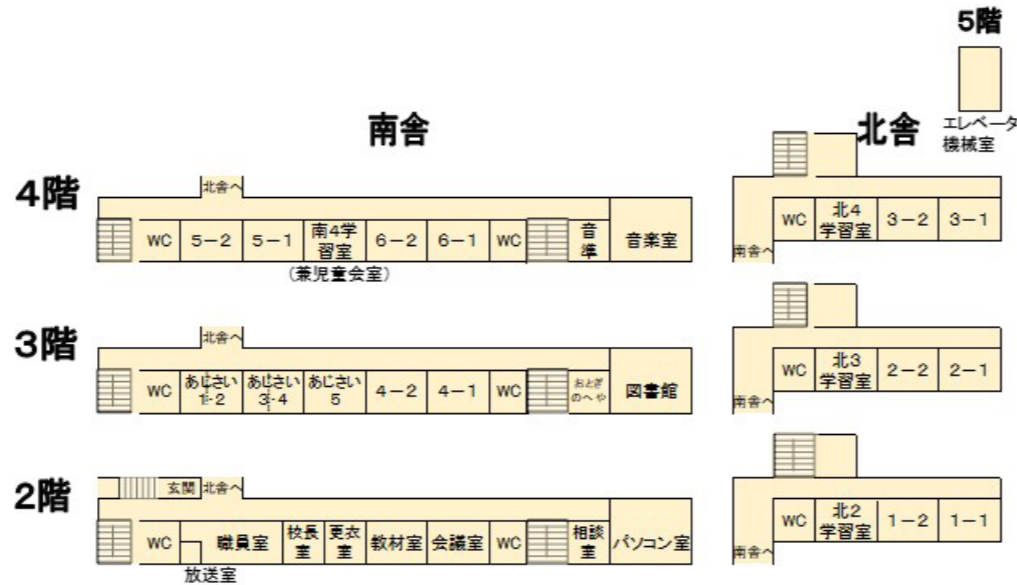
(11) 丹陽小学校



用途地域等	準工業地域
敷地面積	19,000㎡ (うち運動場 10,700㎡)
周辺の教育施設等	丹陽保育園 / 丹陽幼稚園 丹陽中学校
備考	・流域貯留施設整備済

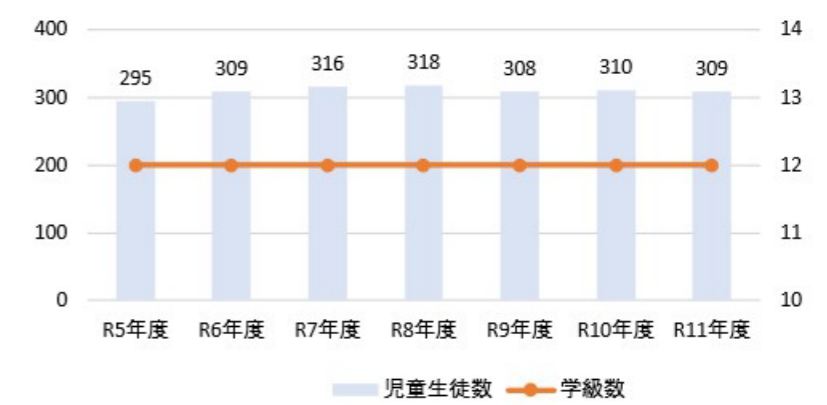


出典：Google Map



北舎 (1,694㎡)	南舎 (3,280㎡)	屋内運動場 (844㎡)	プール
築40年	築40年	築39年	築40年

※ 表中括弧内の数字は延べ床面積、築年数の基準年は2023年  
 ※ 図面及び表中の赤色は築60年以上、黄色は築50年以上、ベージュ色は築40年以上であることを示す



出典：Open Street Map

(12) 丹陽西小学校

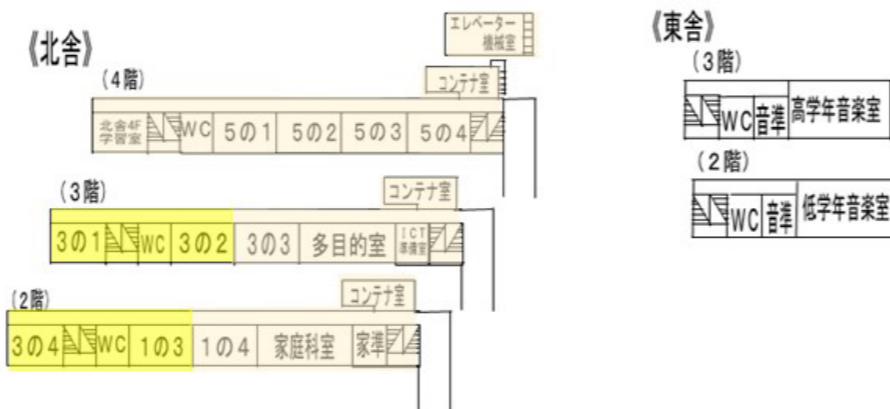
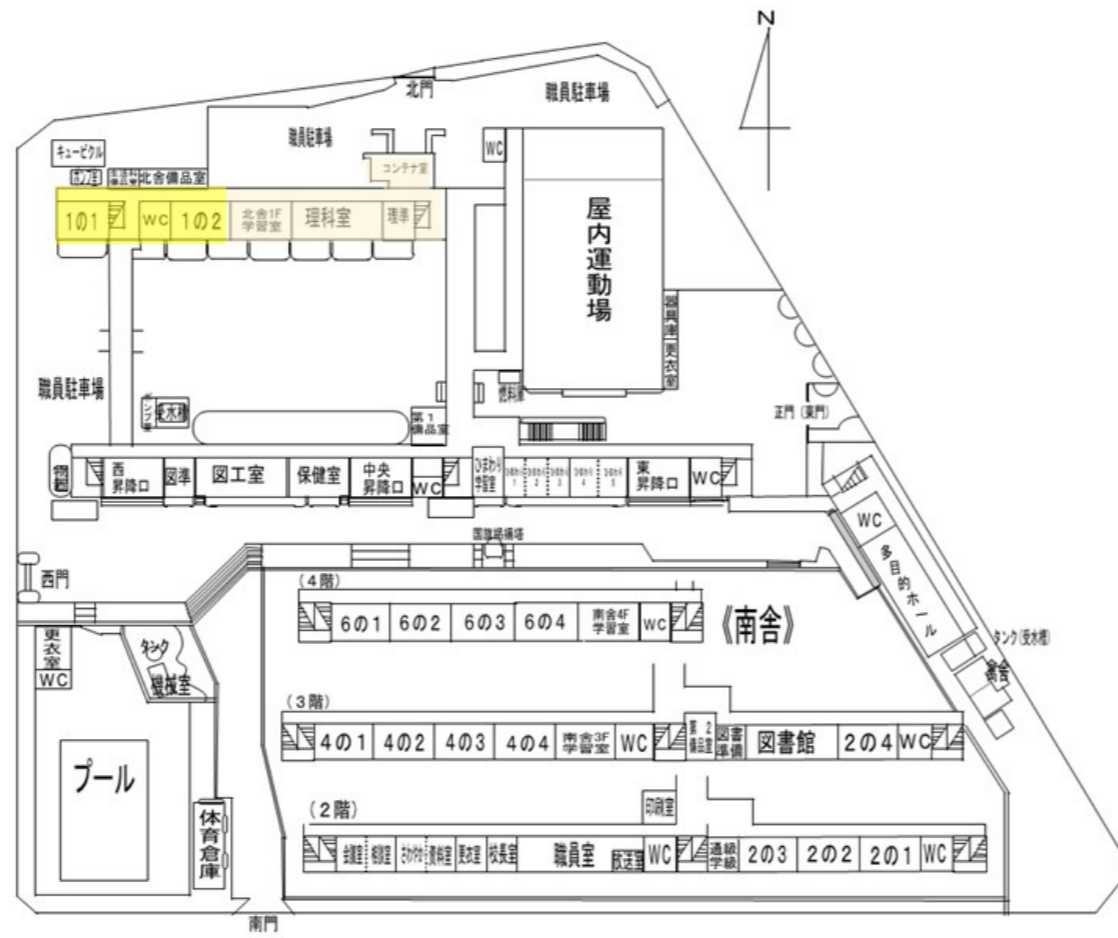


出典：丹陽西小学校 HP

用途地域等	第1種住居地域
敷地面積	16,696 m <sup>2</sup> (うち運動場 8,993 m <sup>2</sup> )
周辺の教育施設等	丹陽西保育園 / 丹陽幼稚園 丹陽中学校
備考	・流域貯留施設整備済



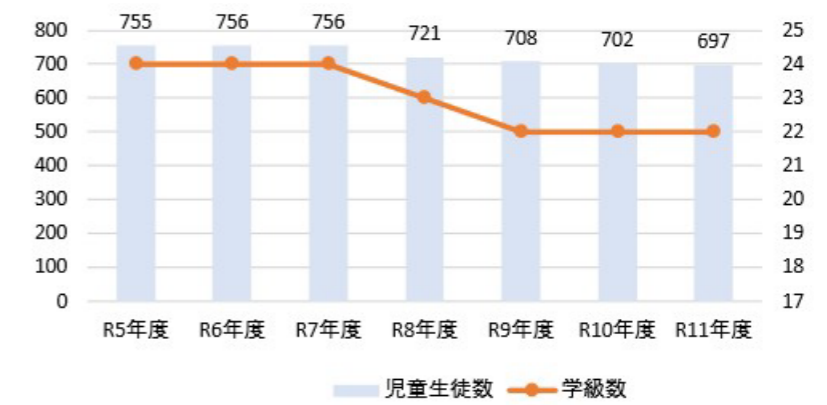
出典：Google Map



北舎 (2,459 m <sup>2</sup> )		南舎 (3,748 m <sup>2</sup> )		東舎 (804 m <sup>2</sup> )	屋内運動場 (805 m <sup>2</sup> )	プール
西側	東側	西側	東側			
1~3階	4階	1~3階	東側4階 コンテナ室			
築52年	築42年	築47年	築42年	築39年	築31年	築20年

※ 表中括弧内の数字は延べ床面積、築年数の基準年は2023年

※ 図面及び表中の赤色は築60年以上、黄色は築50年以上、ベージュ色は築40年以上であることを示す



出典：Open Street Map

(13) 丹陽南小学校

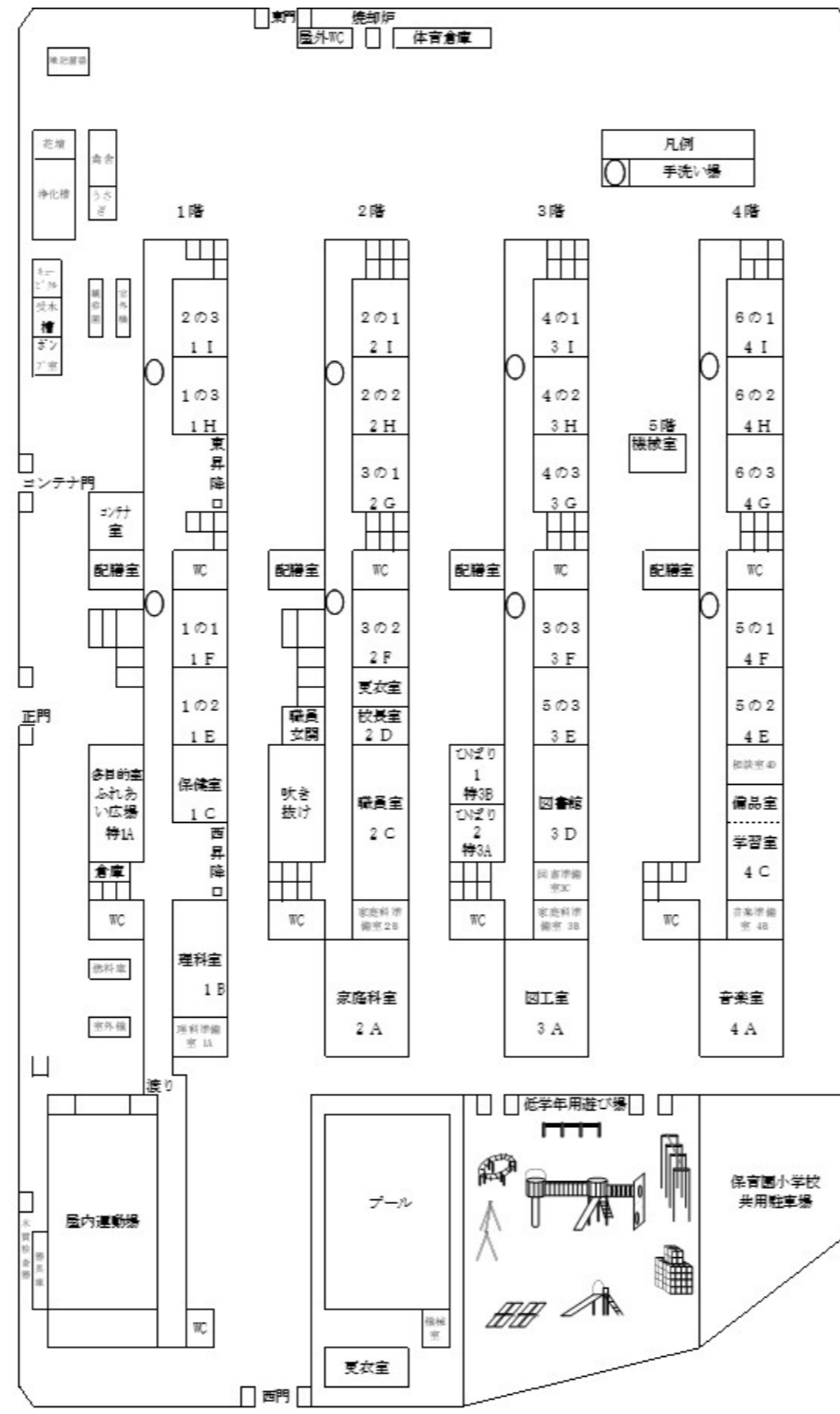


出典：一宮市HP

用途地域等	第1種住居地域
敷地面積	18,935 m <sup>2</sup> (うち運動場 10,594 m <sup>2</sup> )
周辺の教育施設等	丹陽南保育園 丹陽中学校
備考	・流域貯留施設整備済

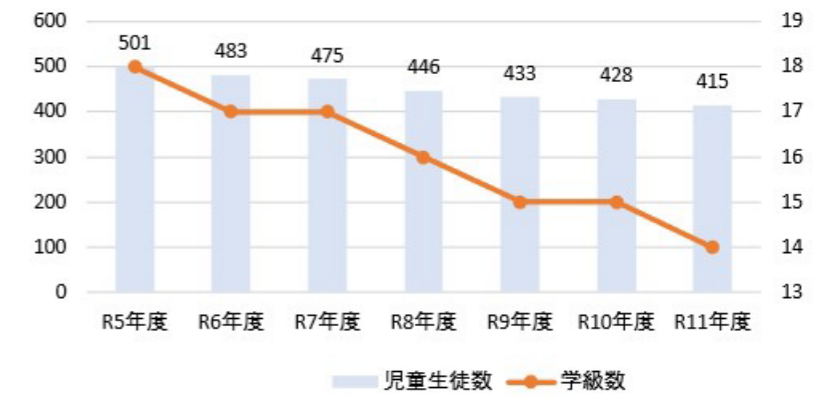


出典：Google Map



西舎 (4,013 m <sup>2</sup> )	東舎 (550 m <sup>2</sup> )	屋内運動場 (836 m <sup>2</sup> )	プール
築38年	築13年	築37年	築38年

※ 表中括弧内の数字は延べ床面積、築年数の基準年は2023年  
 ※ 図面及び表中の赤色は築60年以上、黄色は築50年以上、ベージュ色は築40年以上であることを示す



出典：Open Street Map

(14) 浅井南小学校

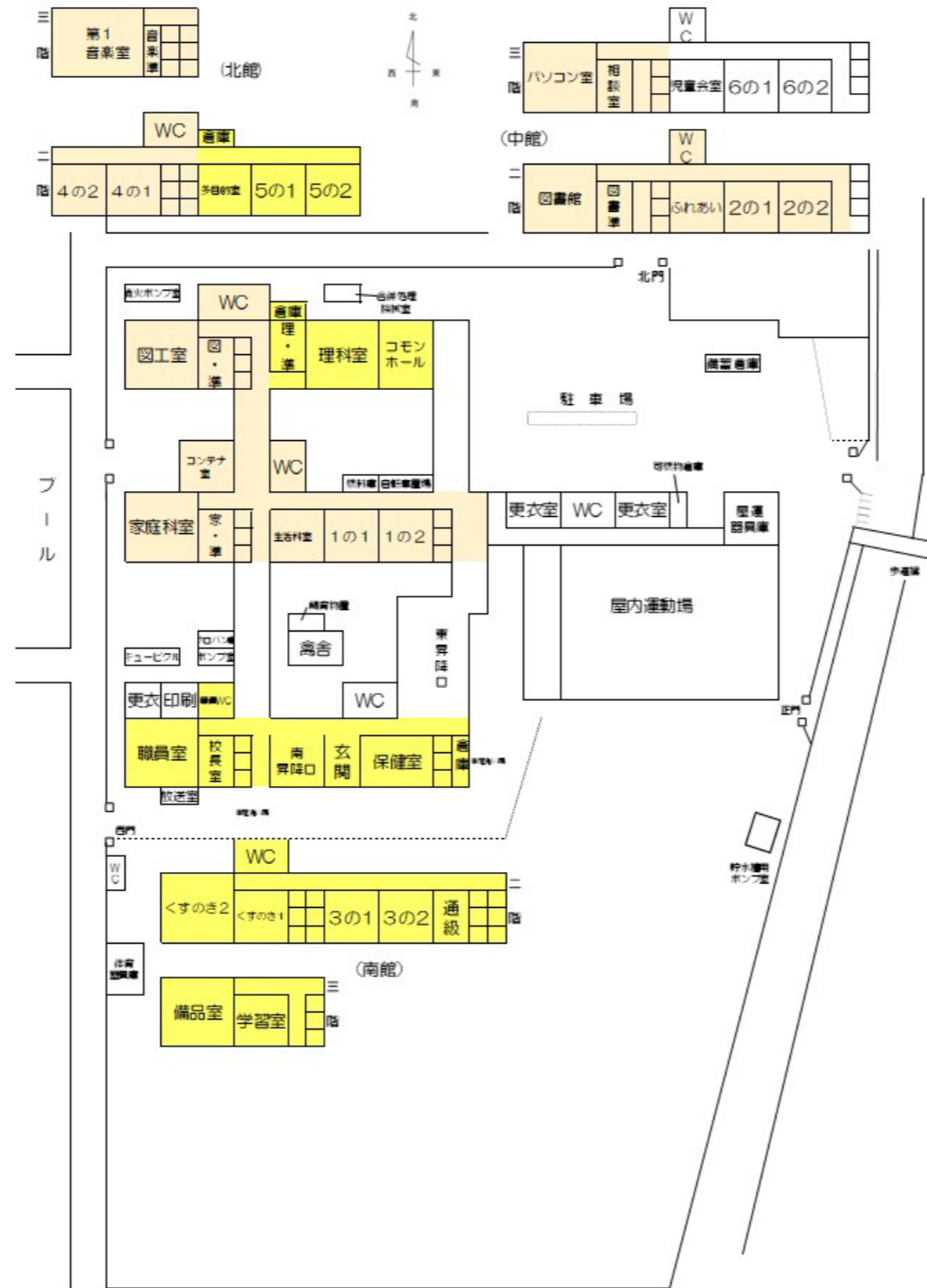


出典：浅井南小学校 HP

用途地域等	市街化調整区域
敷地面積	15,263 m <sup>2</sup> (うち運動場 6,972 m <sup>2</sup> )
周辺の教育施設等	浅井保育園 浅井中学校
備考	



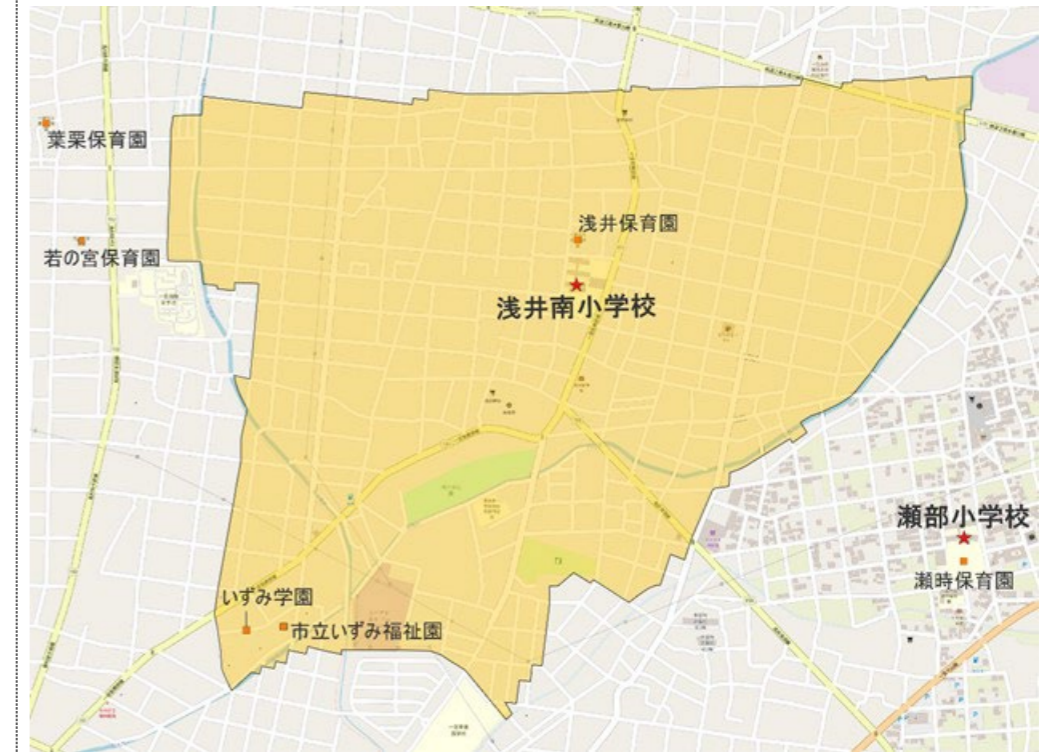
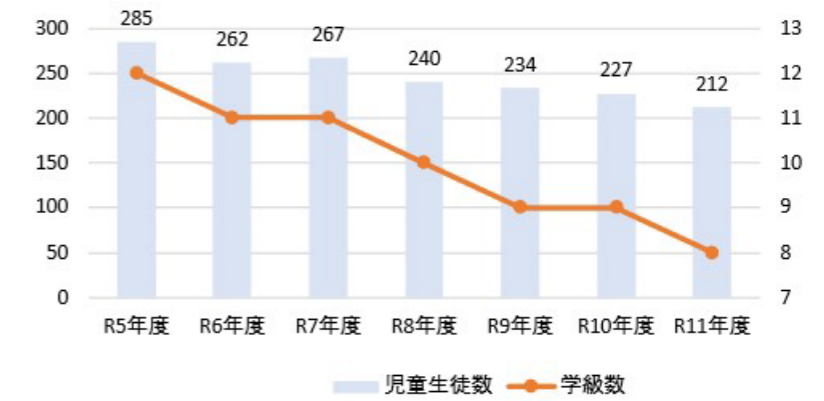
出典：Google Map



北館 (1,219 m <sup>2</sup> )		中館 (1,827 m <sup>2</sup> )			南館 (1,402 m <sup>2</sup> )			屋内運動場 (838 m <sup>2</sup> )	プール
西側	東側	1~2階	西3階	東3階	西側	東側	その他		
築48年	築59年	築42年	築42年	築28年	築53年	築56年	築27年	築47年	築32年

※ 表中括弧内の数字は延べ床面積、築年数の基準年は2023年

※ 図面及び表中の赤色は築60年以上、黄色は築50年以上、ベージュ色は築40年以上であることを示す



出典：Open Street Map



(15) 浅井北小学校

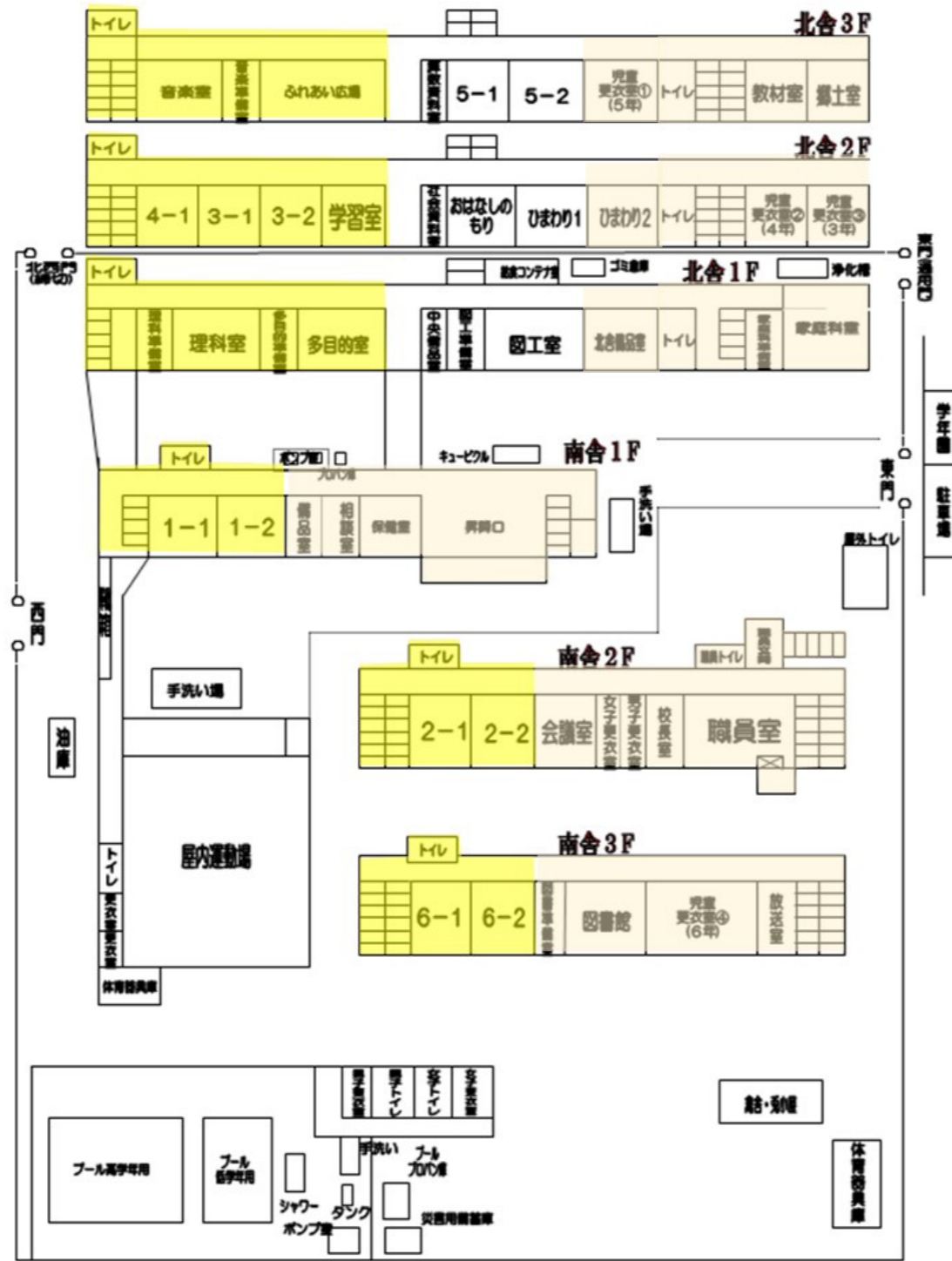


出典：浅井北小学校HP

用途地域等	市街化調整区域
敷地面積	15,434 m <sup>2</sup> (うち運動場 7,085 m <sup>2</sup> )
周辺の教育施設等	浅井北保育園 / おおの子どもの庭 浅井中学校
備考	



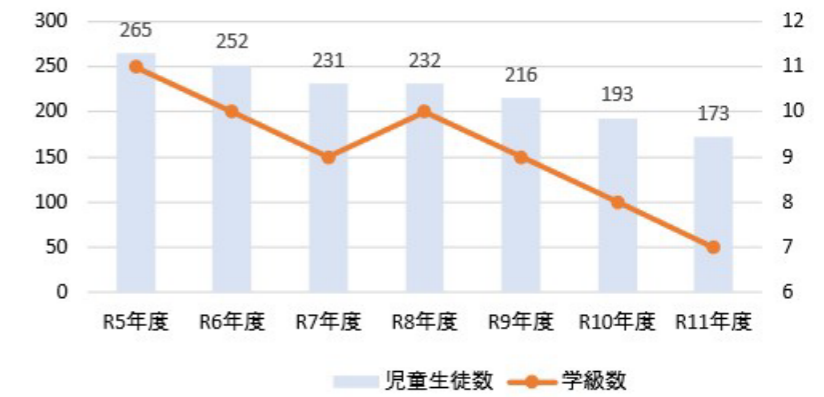
出典：Google Map



北舎 (3,125 m <sup>2</sup> )				南舎 (1,954 m <sup>2</sup> )		屋内運動場 (829 m <sup>2</sup> )	プール
西1~2階	西3階	中央	東側	西側	東側		
築58年	築54年	築38年	築48年	築51年	築42年	築51年	築50年

※ 表中括弧内の数字は延べ床面積、築年数の基準年は2023年

※ 図面及び表中の赤色は築60年以上、黄色は築50年以上、ページユ色は築40年以上であることを示す



出典：Open Street Map

(16) 北方小学校

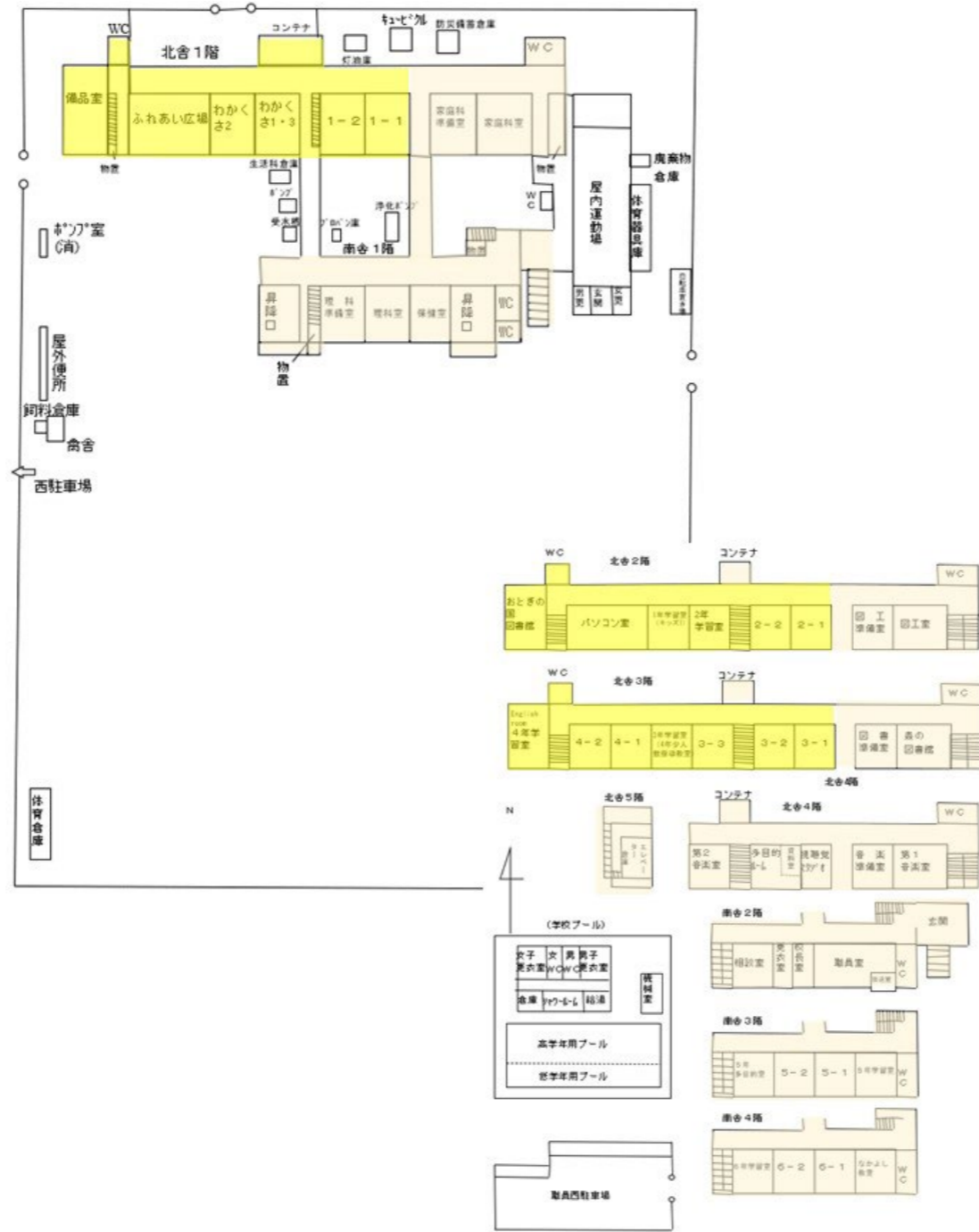


出典：北方小学校 HP

用途地域等	市街化調整区域
敷地面積	18,990 m <sup>2</sup> (うち運動場 11,486 m <sup>2</sup> )
周辺の教育施設等	北方東保育園 / 北方幼稚園 北方中学校
備考	



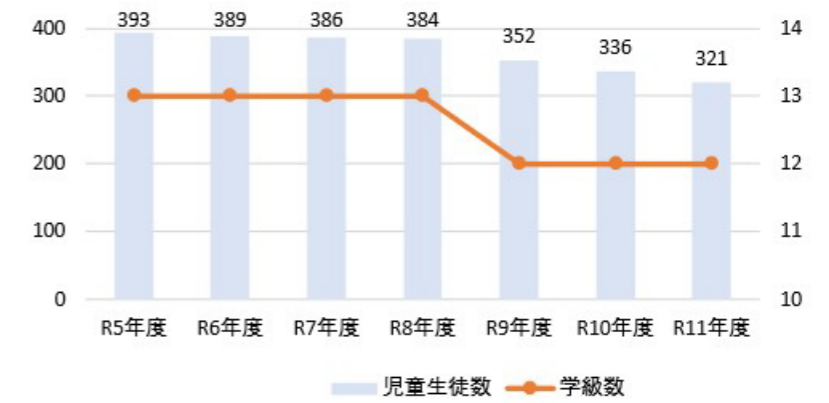
出典：Google Map



北舎 (3,854 m <sup>2</sup> )					南舎 (2,046 m <sup>2</sup> )	屋内運動場 (837 m <sup>2</sup> )	プール
西側	中央1~3階	中央4階	東側	配膳棟			
築54年	築50年	築41年	築41年	築43年	築43年	築40年	築29年

※ 表中括弧内の数字は延べ床面積、築年数の基準年は2023年

※ 図面及び表中の赤色は築60年以上、黄色は築50年以上、ベージュ色は築40年以上であることを示す



出典：Open Street Map

(17) 大和東小学校



出典：大和東小学校 HP

用途地域等	市街化調整区域
敷地面積	14,461 m <sup>2</sup> (うち運動場 7,688 m <sup>2</sup> )
周辺の教育施設等	大和東保育園 / 大和東幼稚園 大和中学校
備考	



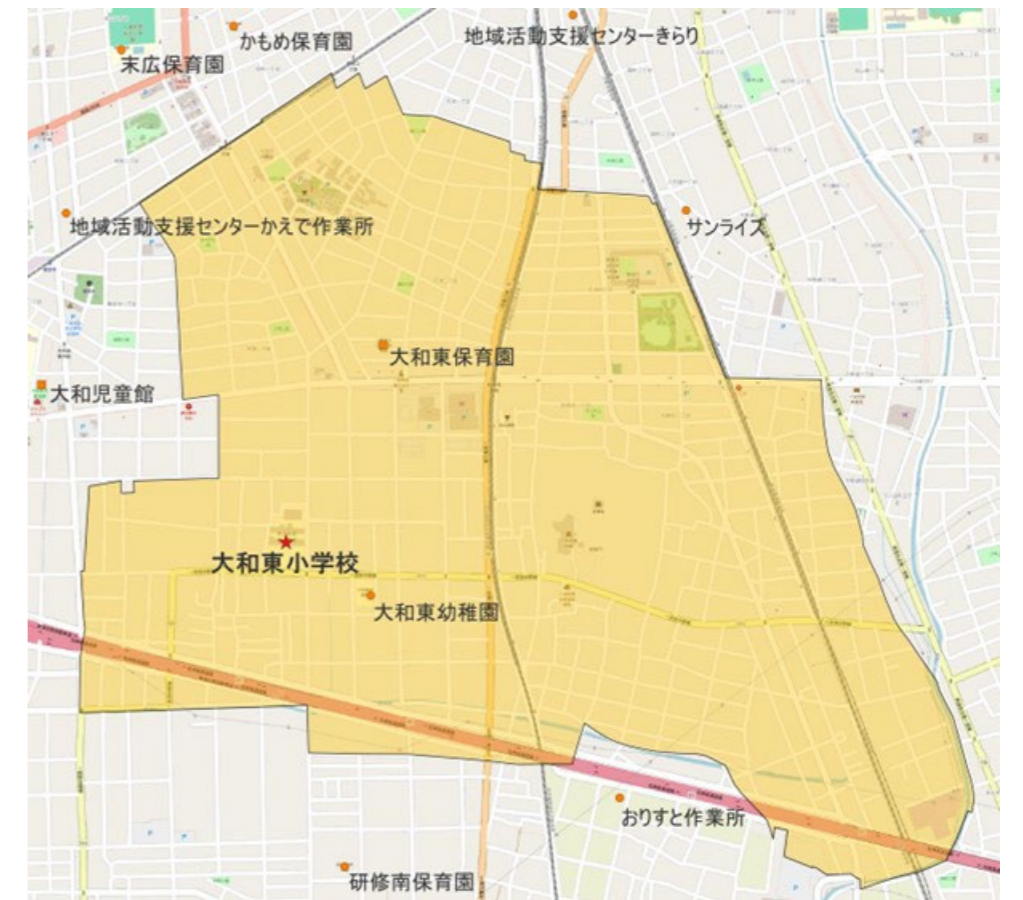
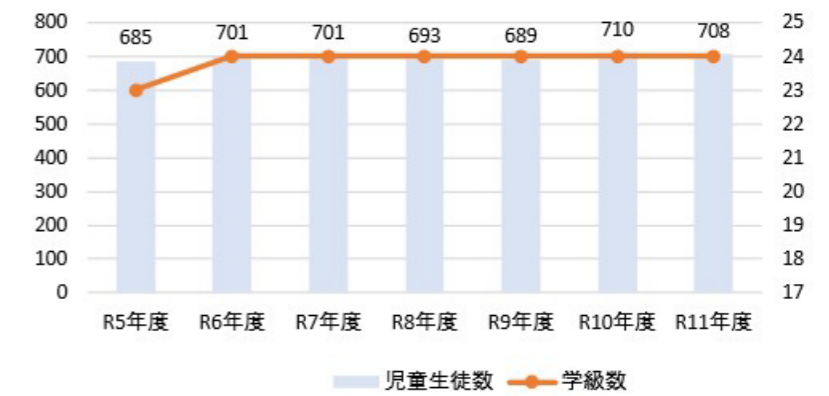
出典：Google Map



北舎 (2,563 m <sup>2</sup> )				南舎 (2,512 m <sup>2</sup> )		屋内運動場 (832 m <sup>2</sup> )	プール
西側	中央	東側	コンテナ室	西側	東側		
築 55 年	築 60 年	築 62 年	築 18 年	築 43 年	築 47 年	築 36 年	築 47 年

※ 表中括弧内の数字は延べ床面積、築年数の基準年は 2023 年

※ 図面及び表中の赤色は築 60 年以上、黄色は築 50 年以上、ベージュ色は築 40 年以上であることを示す



出典：Open Street Map

(18) 大和西小学校

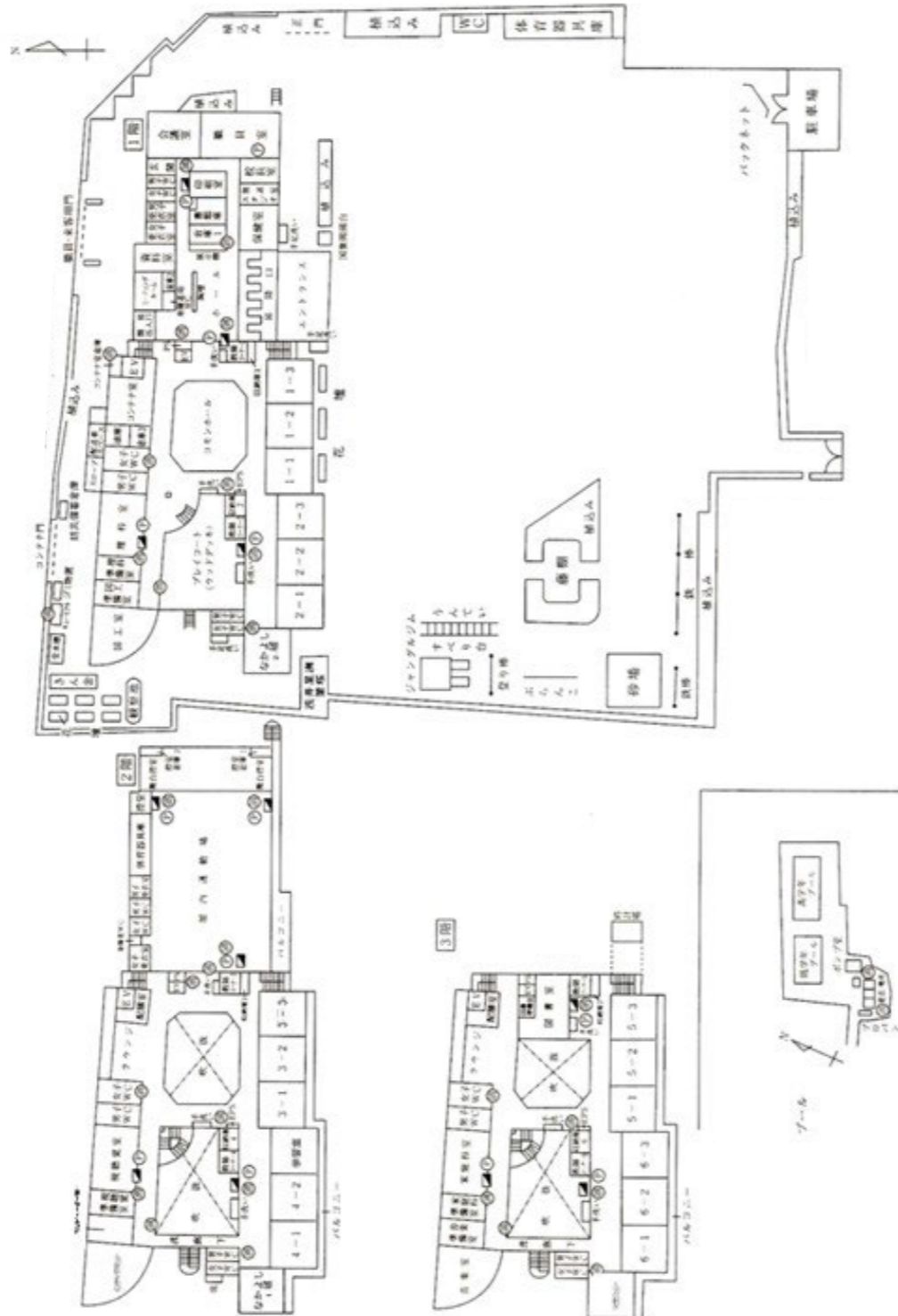


出典：大和西小学校 HP

用途地域等	市街化調整区域
敷地面積	14,200 m <sup>2</sup> (うち運動場 7,295 m <sup>2</sup> )
周辺の教育施設等	大和保育園 / 龍明寺幼稚園 大和中学校
備考	

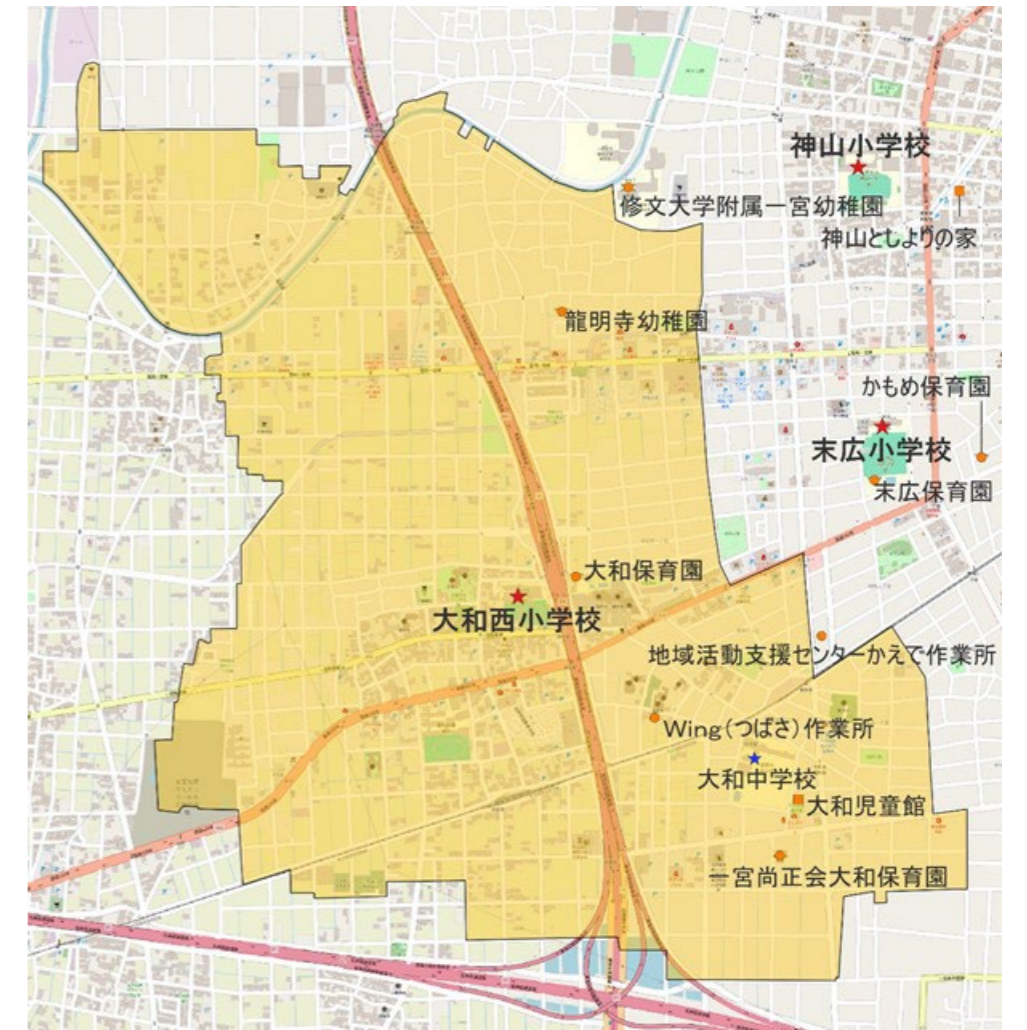
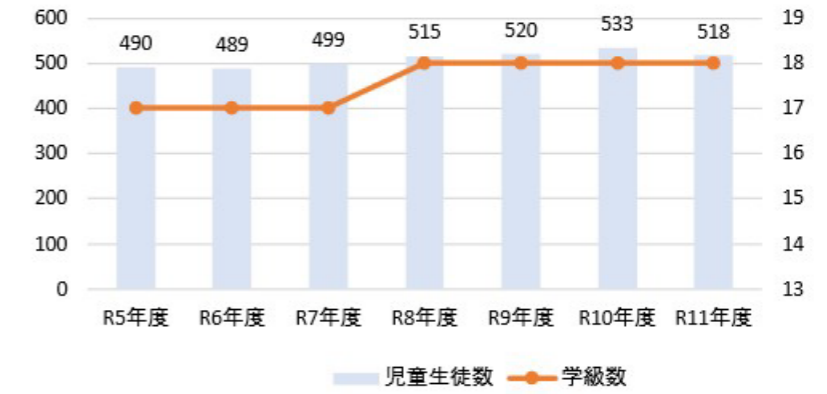


出典：Google Map



校舎 (5,444 m <sup>2</sup> )	管理諸室棟 (1,104 m <sup>2</sup> )	屋内運動場 (1,339 m <sup>2</sup> )	プール
築 24 年	築 24 年	築 24 年	築 49 年

※ 表中括弧内の数字は延べ床面積、築年数の基準年は 2023 年  
 ※ 図面及び表中の赤色は築 60 年以上、黄色は築 50 年以上、ベージュ色は築 40 年以上であることを示す



出典：Open Street Map

(19) 今伊勢小学校



出典：今伊勢小学校 HP

用途地域等	準工業地域
敷地面積	23,902 m <sup>2</sup> (うち運動場 13,833 m <sup>2</sup> )
周辺の教育施設等	今伊勢北保育園 / サンタ・マリア幼稚園 今伊勢中学校
備考	・流域貯留施設整備済



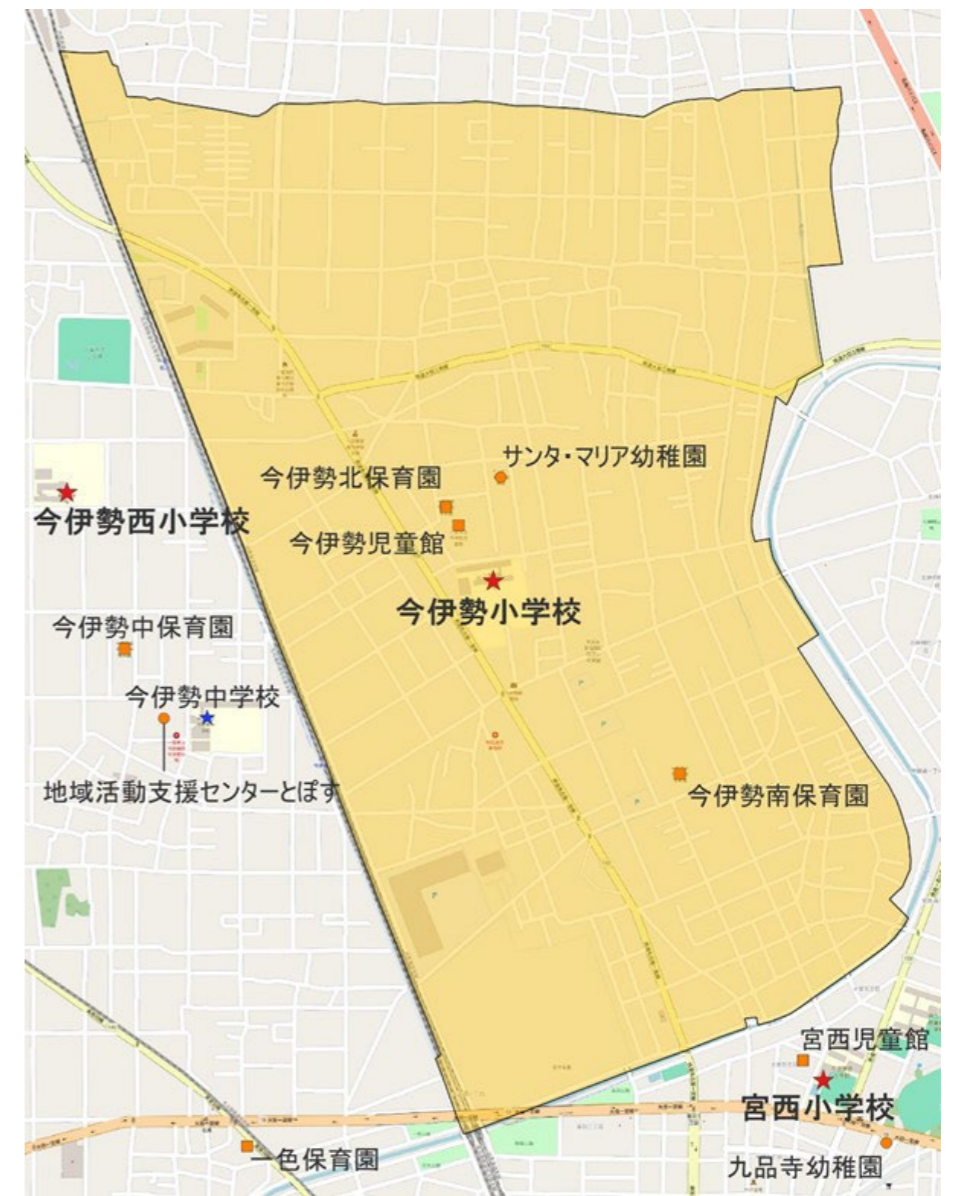
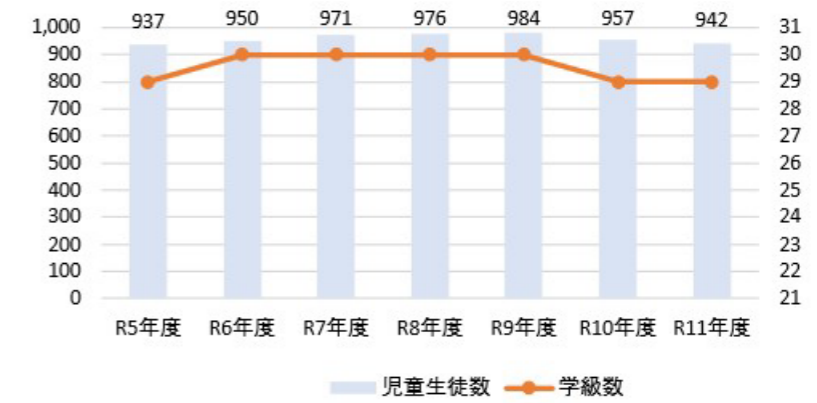
出典：Google Map



北舎 (3,413 m <sup>2</sup> )			南舎 (2,739 m <sup>2</sup> )			屋内運動場 (786 m <sup>2</sup> )	プール
西側	中央	東側	西側	西側その他	東側		
築 68 年	築 57 年	築 53 年	築 58 年	築 28 年	築 55 年	築 50 年	築 32 年

※ 表中括弧内の数字は延べ床面積、築年数の基準年は 2023 年

※ 図面及び表中の赤色は築 60 年以上、黄色は築 50 年以上、ベージュ色は築 40 年以上であることを示す



出典：Open Street Map

(20) 奥小学校

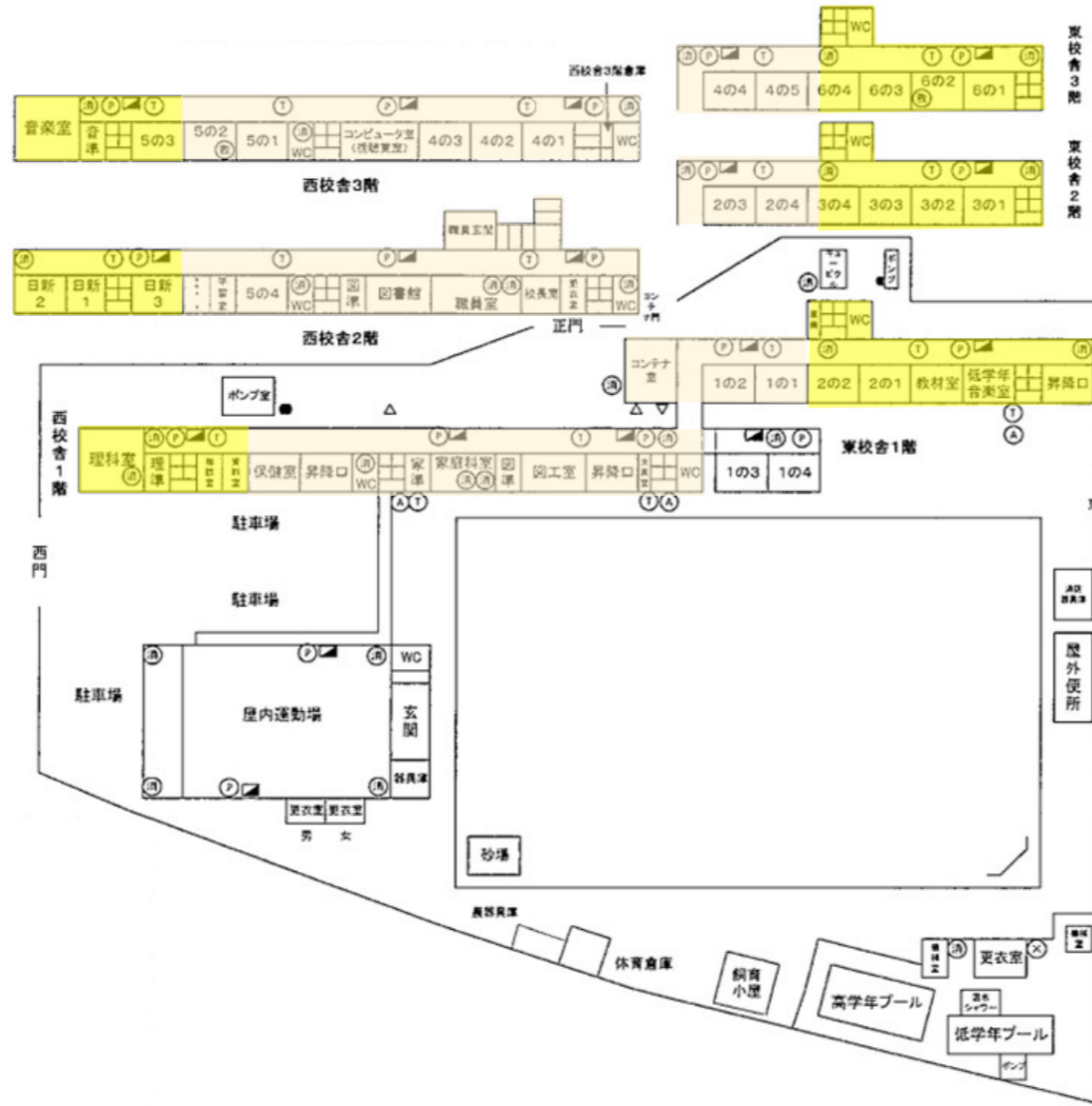


出典：奥小学校HP

用途地域等	準工業地域
敷地面積	19,141 m <sup>2</sup> (うち運動場 8,637 m <sup>2</sup> )
周辺の教育施設等	奥町西保育園 / 金剛幼稚園 奥中学校
備考	・流域貯留施設整備済



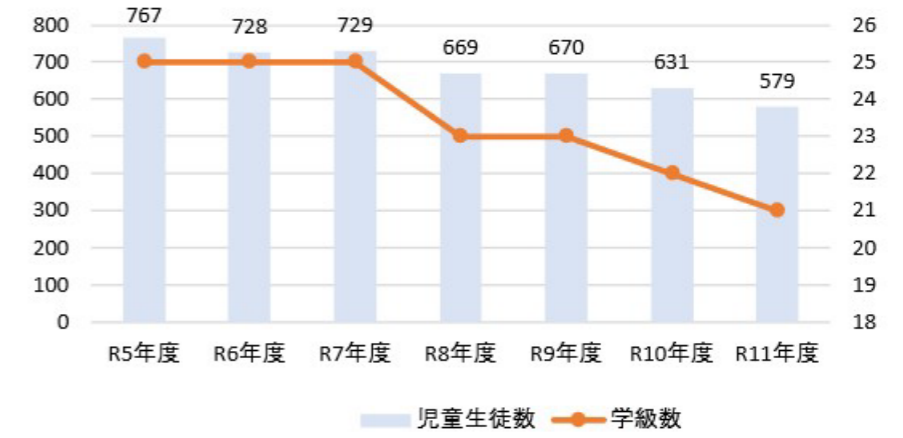
出典：Google Map



西校舎 (3,150 m <sup>2</sup> )			東校舎 (2,062 m <sup>2</sup> )			その他 (167 m <sup>2</sup> )	屋内 運動場 (875 m <sup>2</sup> )	プール	
西側	中央	東側	西側		東側			高学年	低学年
			1階	2~3階					
築59年	築44年	築42年	築42年	築41年	築51年	築13年	築34年	築49年	築46年

※ 表中括弧内の数字は延べ床面積、築年数の基準年は2023年

※ 図面及び表中の赤色は築60年以上、黄色は築50年以上、ベージュ色は築40年以上であることを示す



出典：Open Street Map

(21) 萩原小学校



出典：萩原小学校 HP

用途地域等	市街化調整区域
敷地面積	16,605 m <sup>2</sup> (うち運動場 7,062 m <sup>2</sup> )
周辺の教育施設等	萩原保育園 / 萩原幼稚園 萩原中学校
備考	



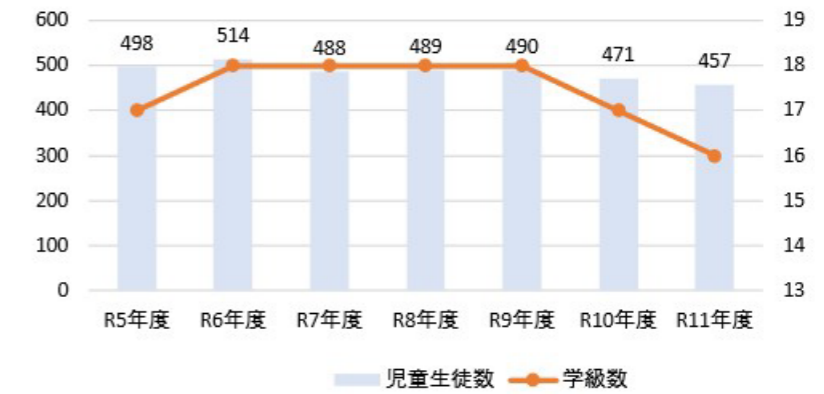
出典：Google Map



コンテナ室 (111 m <sup>2</sup> )	北舎 (631 m <sup>2</sup> )	本館 (1,573 m <sup>2</sup> )	中舎 (1,728 m <sup>2</sup> )		南舎 (1,627 m <sup>2</sup> )			屋内 運動場 (790 m <sup>2</sup> )	プール
			西側	東側	西側	東側			
築 40 年	築 65 年	築 43 年	築 60 年	築 59 年	築 54 年	1~2 階 築 51 年	3 階 築 48 年	築 52 年	築 50 年

※ 表中括弧内の数字は延べ床面積、築年数の基準年は 2023 年

※ 図面及び表中の赤色は築 60 年以上、黄色は築 50 年以上、ベージュ色は築 40 年以上であることを示す



出典：Open Street Map

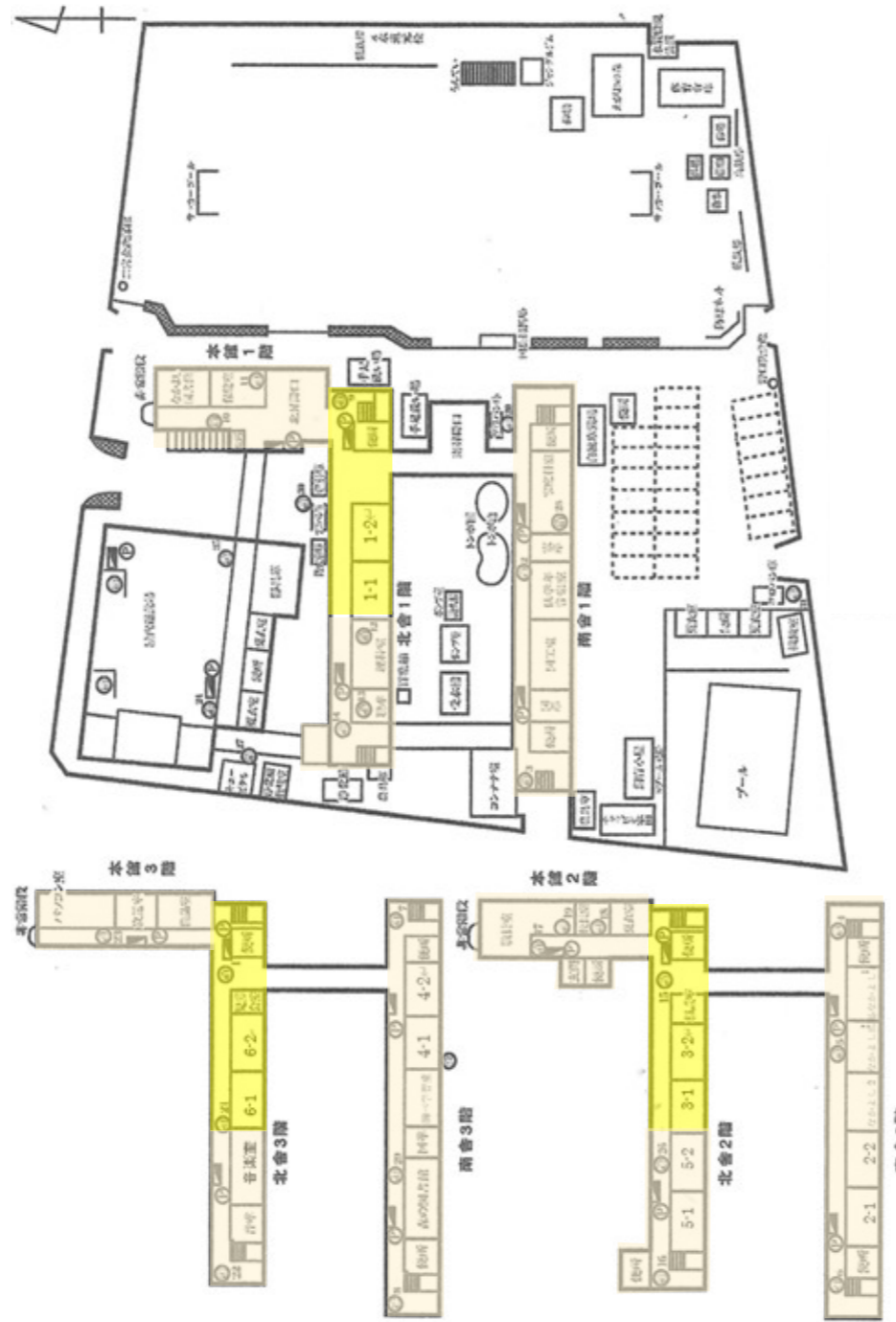
(22) 中島小学校



用途地域等	市街化調整区域
敷地面積	14,728 m <sup>2</sup> (うち運動場 7,375 m <sup>2</sup> )
周辺の教育施設等	中島保育園 秋原中学校
備考	



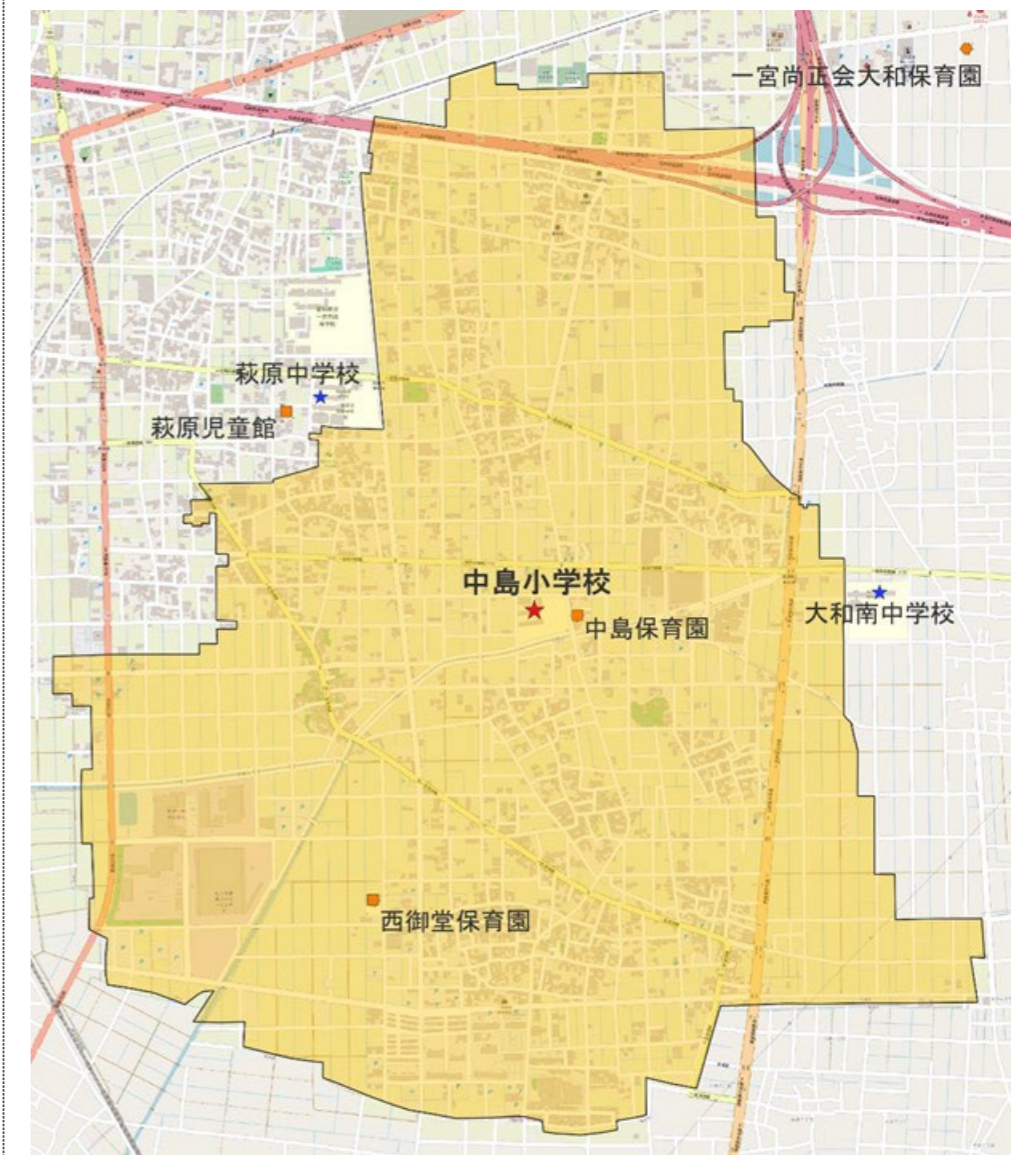
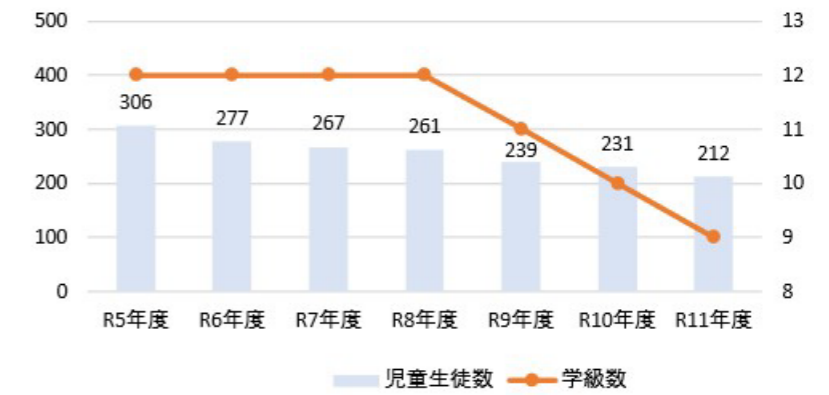
出典：Google Map



本館 (928 m <sup>2</sup> )	北舎 (1,704 m <sup>2</sup> )		南舎 (1,826 m <sup>2</sup> )			その他 (225 m <sup>2</sup> )	屋内運動場 (834 m <sup>2</sup> )	プール
	西側	東側	西側	東側				
				1~2階	3階			
築43年	築43年	築54年	築48年	築49年	築48年	築33年	築44年	築49年

※ 表中括弧内の数字は延べ床面積、築年数の基準年は2023年

※ 図面及び表中の赤色は築60年以上、黄色は築50年以上、ページ色は築40年以上であることを示す



出典：Open Street Map



(23) 千秋小学校

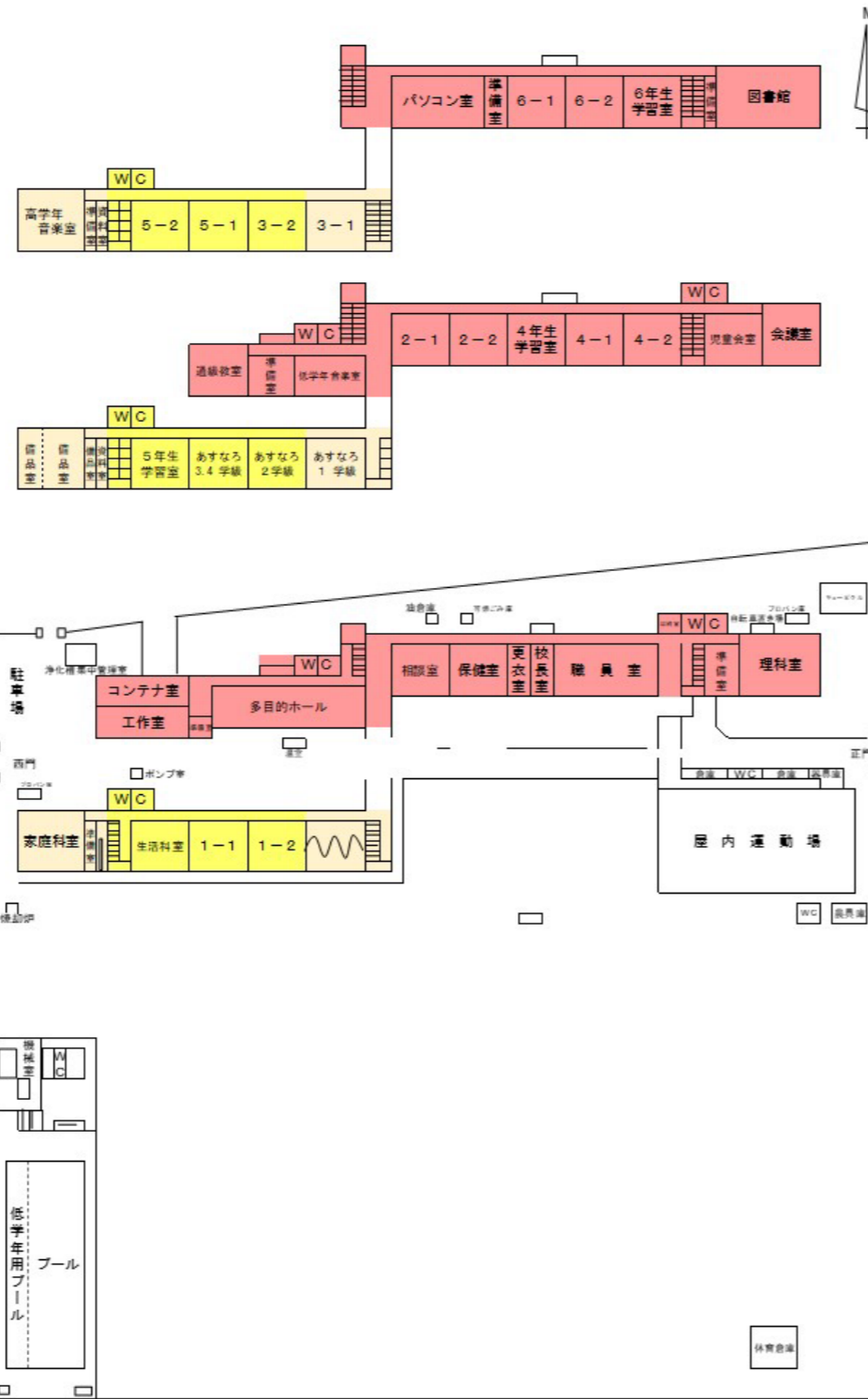


出典：一宮市 HP

用途地域等	市街化調整区域
敷地面積	20,451 m <sup>2</sup> (うち運動場 12,708 m <sup>2</sup> )
周辺の教育施設等	千秋保育園 / 千秋幼稚園 千秋中学校
備考	・流域貯留施設整備済

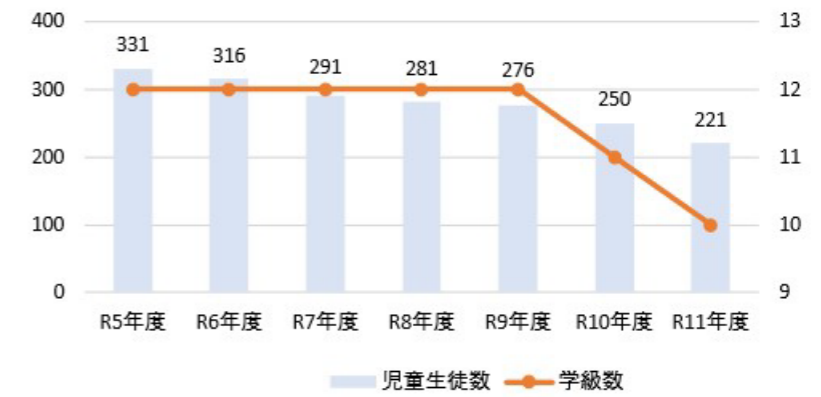


出典：Google Map



北舎 (3,406 m <sup>2</sup> )		南舎 (1,975 m <sup>2</sup> )			屋内運動場 (870 m <sup>2</sup> )	プール
西側	東側	西側	中央	東側		
築 61 年	築 60 年	築 47 年	築 51 年	築 47 年	築 49 年	築 48 年

※ 表中括弧内の数字は延べ床面積、築年数の基準年は 2023 年  
 ※ 図面及び表中の赤色は築 60 年以上、黄色は築 50 年以上、ベージュ色は築 40 年以上であることを示す



出典：Open Street Map

(24) 千秋南小学校

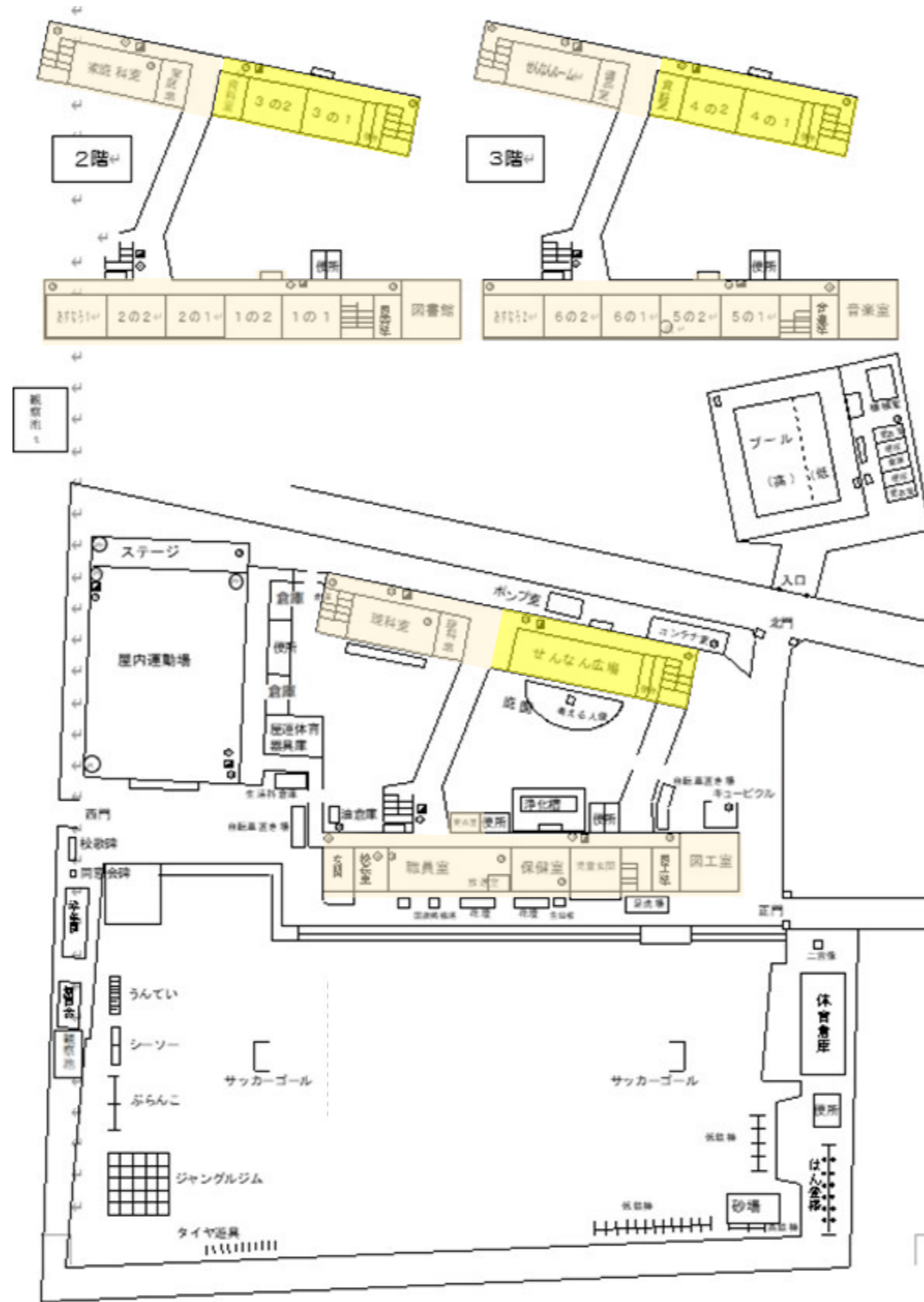


出典：千秋南小学校 HP

用途地域等	市街化調整区域
敷地面積	13,033 m <sup>2</sup> (うち運動場 7,889 m <sup>2</sup> )
周辺の教育施設等	千秋南保育園 / 一宮東幼稚園 千秋中学校
備考	・流域貯留施設整備済

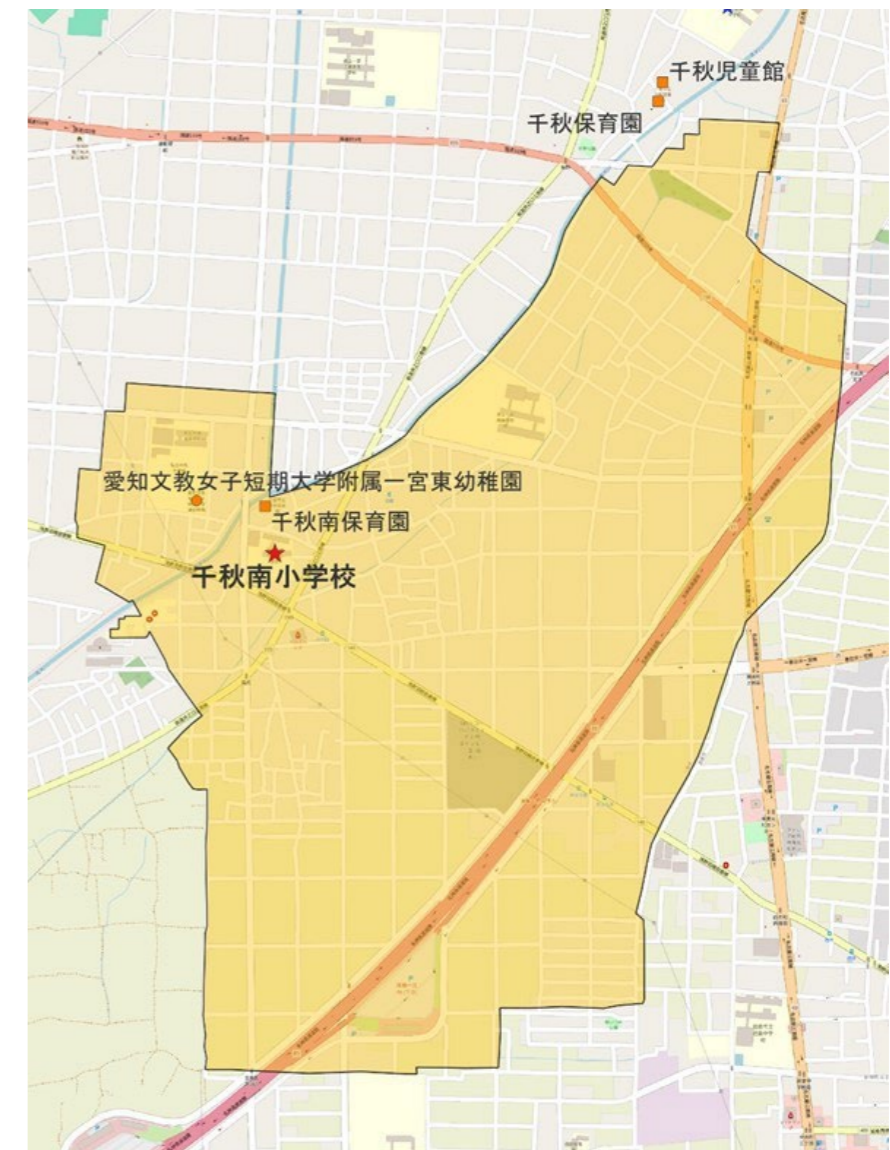
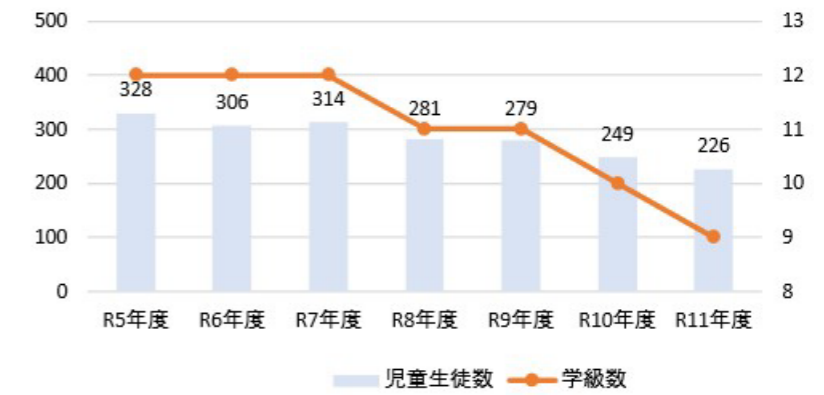


出典：Google Map



北舎 (1,679 m <sup>2</sup> )		南舎 (1,902 m <sup>2</sup> )	屋内運動場 (854 m <sup>2</sup> )	プール
西側	東側			
築 48 年	築 52 年	築 46 年	築 47 年	築 49 年

※ 表中括弧内の数字は延べ床面積、築年数の基準年は 2023 年  
 ※ 図面及び表中の赤色は築 60 年以上、黄色は築 50 年以上、ベージュ色は築 40 年以上であることを示す



出典：Open Street Map

(25) 富士小学校

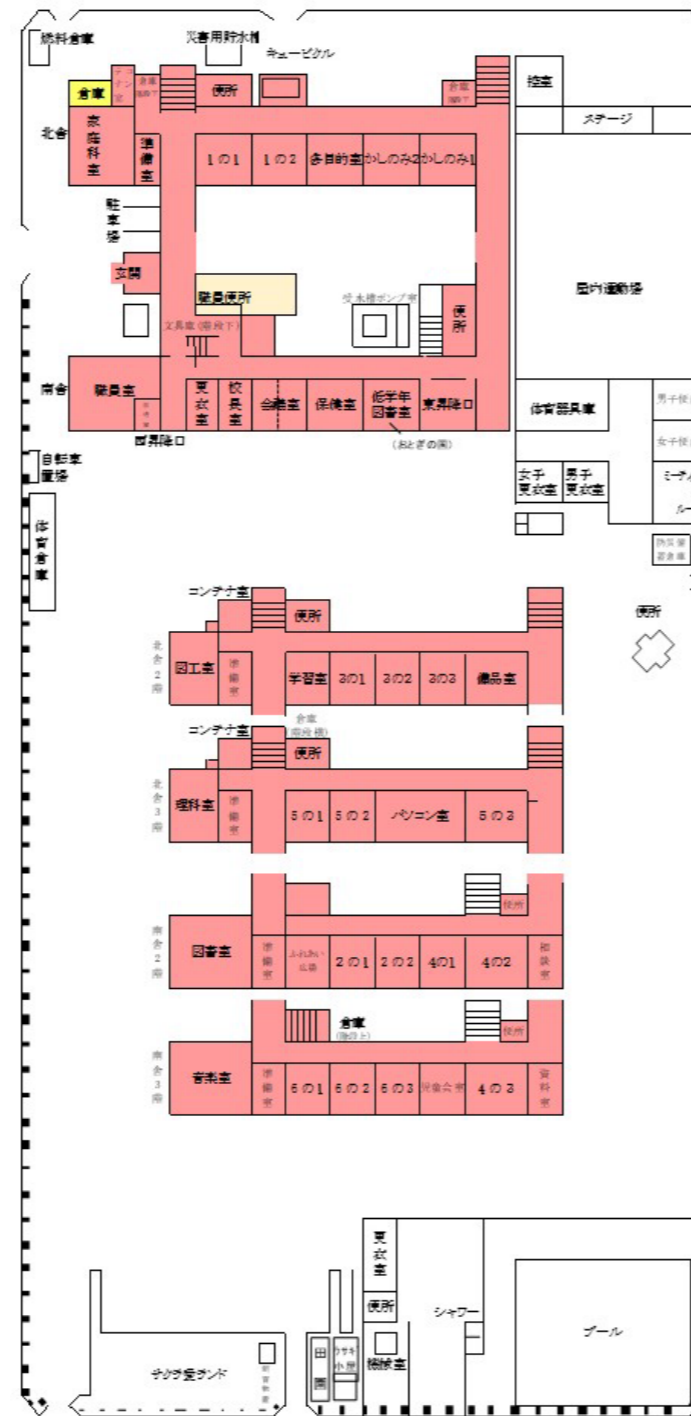


出典：富士小学校 HP

用途地域等	第1種中高層住居専用地域
敷地面積	17,696 m <sup>2</sup> (うち運動場 11,227 m <sup>2</sup> )
周辺の教育施設等	富士保育園 / 一宮聖光幼稚園 北部中学校、南部中学校
備考	・流域貯留施設整備済

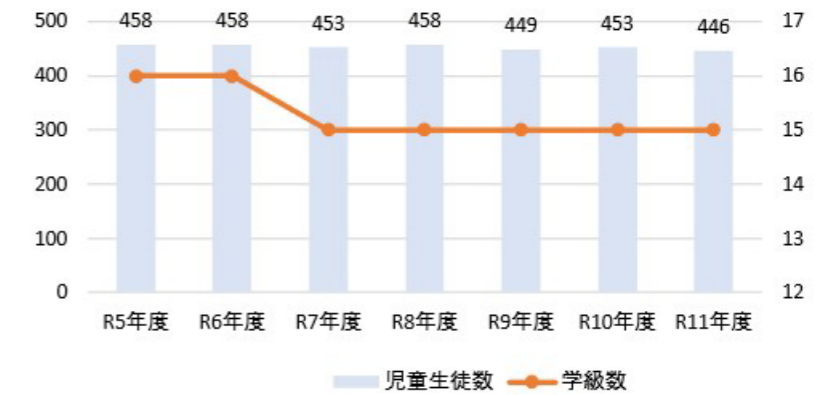


出典：Google Map



北舎 (2,479 m <sup>2</sup> )	南舎 (2,255 m <sup>2</sup> )		その他 (104 m <sup>2</sup> )	屋内運動場 (1,302 m <sup>2</sup> )	プール
	西側	東側			
築 65 年	築 63 年	築 62 年	築 19 年	築 18 年	築 43 年

※ 表中括弧内の数字は延べ床面積、築年数の基準年は 2023 年  
 ※ 図面及び表中の赤色は築 60 年以上、黄色は築 50 年以上、ベージュ色は築 40 年以上であることを示す



出典：Open Street Map

(26) 末広小学校

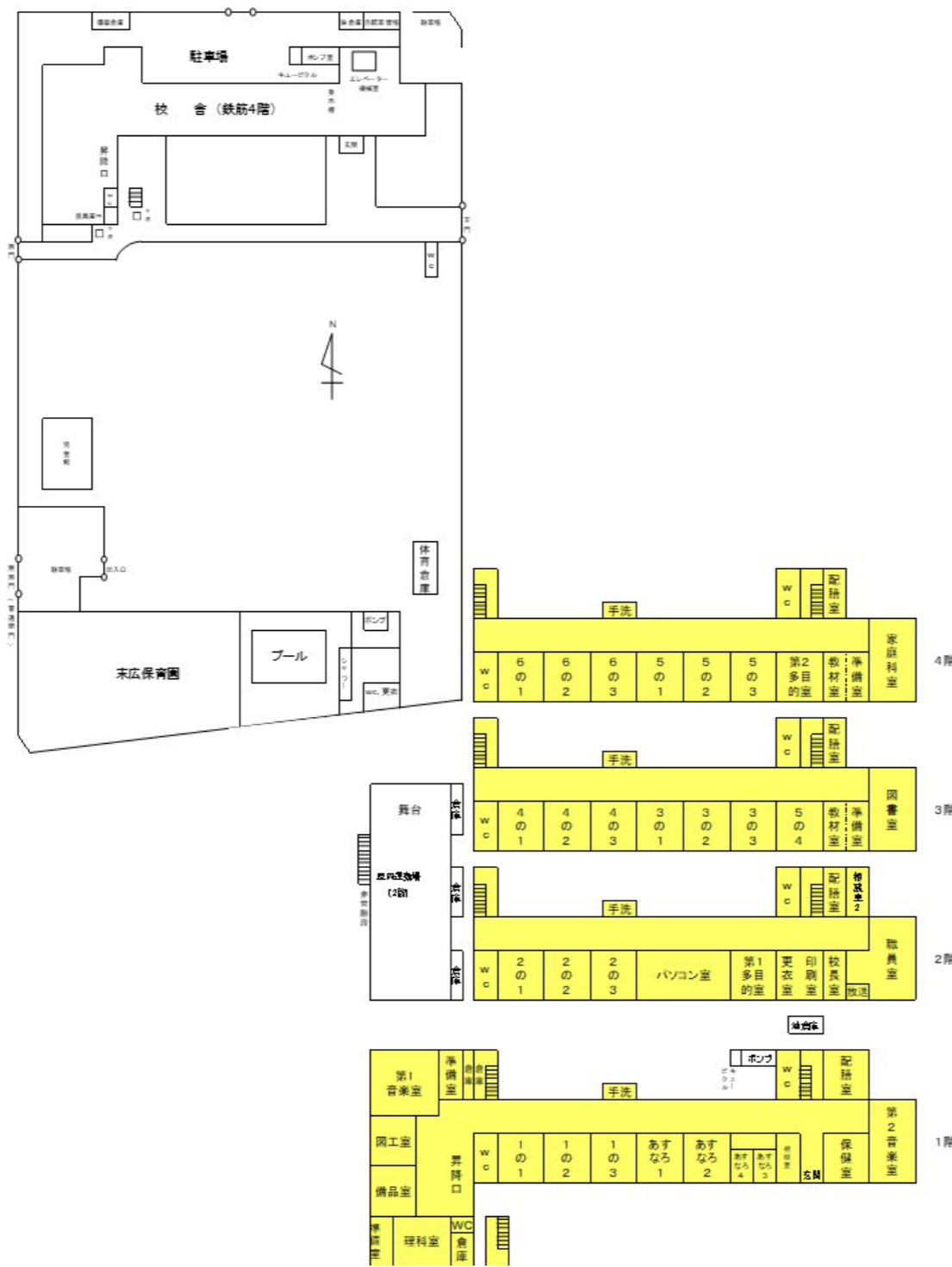


出典：末広小学校HP

用途地域等	第1種中高層住居専用地域
敷地面積	19,647 m <sup>2</sup> (うち運動場 13,971 m <sup>2</sup> )
周辺の教育施設等	末広保育園 中部中学校
備考	・流域貯留施設整備済

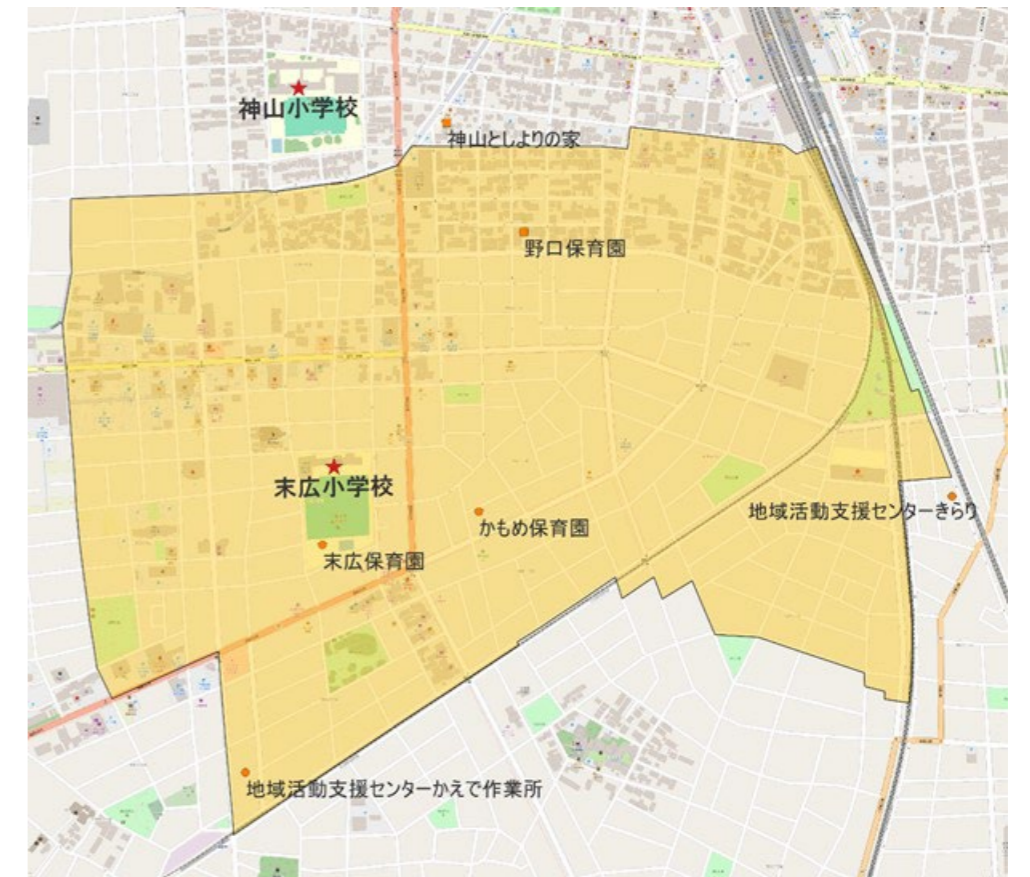
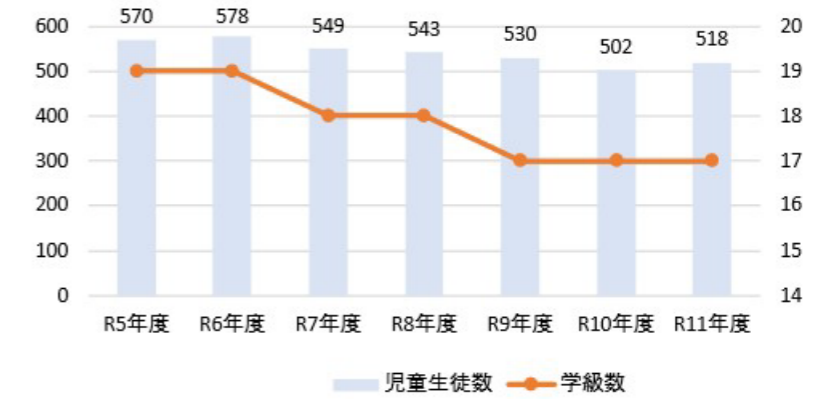


出典：Google Map



校舎 (3,775 m <sup>2</sup> )	特別教室棟 (782 m <sup>2</sup> )	屋内運動場 (782 m <sup>2</sup> )	プール
築52年	築52年	築51年	築50年

※ 表中括弧内の数字は延べ床面積、築年数の基準年は2023年  
 ※ 図面及び表中の赤色は築60年以上、黄色は築50年以上、ベージュ色は築40年以上であることを示す



出典：Open Street Map

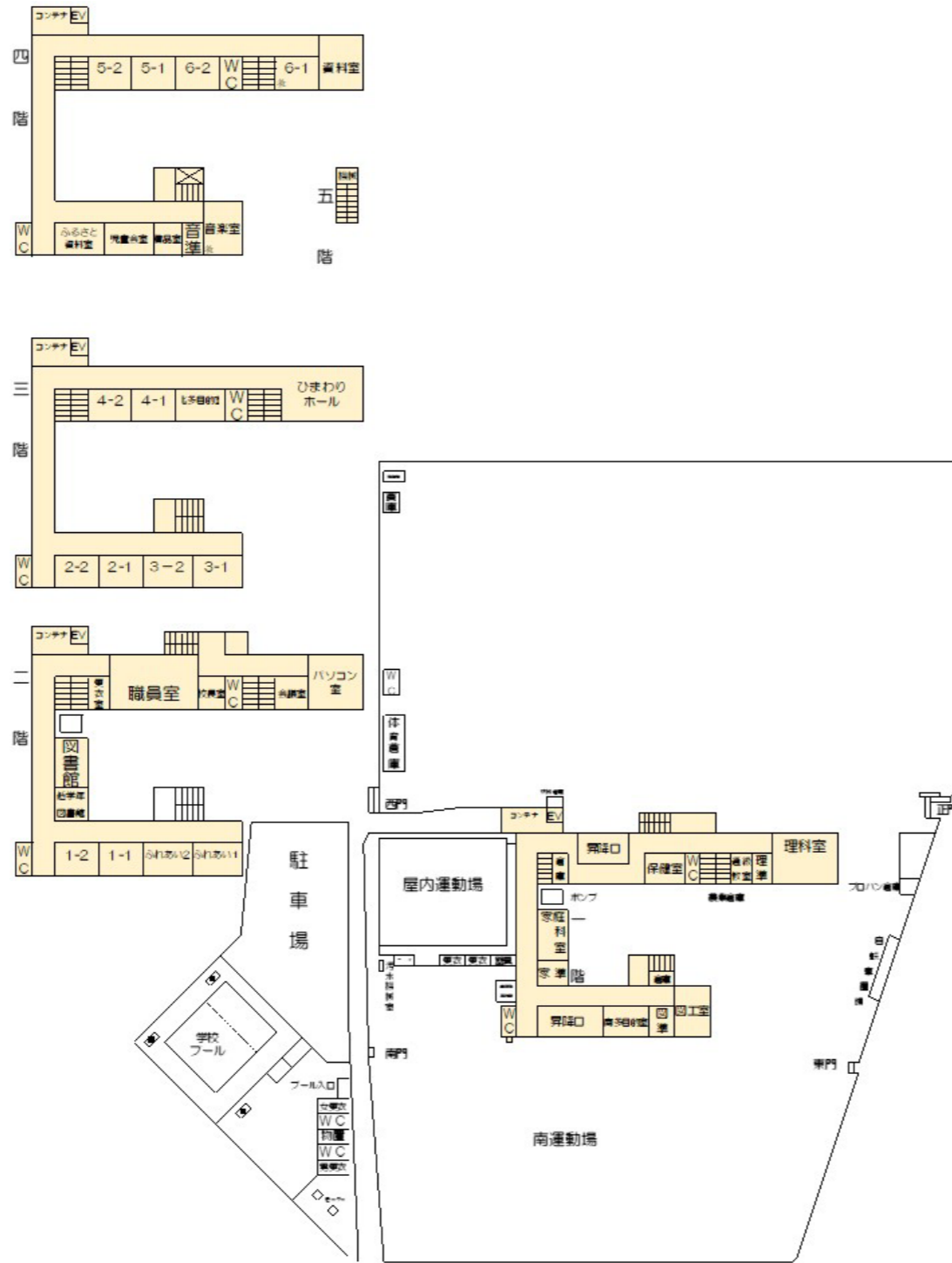
(27) 西成東小学校



用途地域等	市街化調整区域
敷地面積	18,210 m <sup>2</sup> (うち運動場 10,914 m <sup>2</sup> )
周辺の教育施設等	西成保育園 / 西成幼稚園
備考	・流域貯留施設整備済

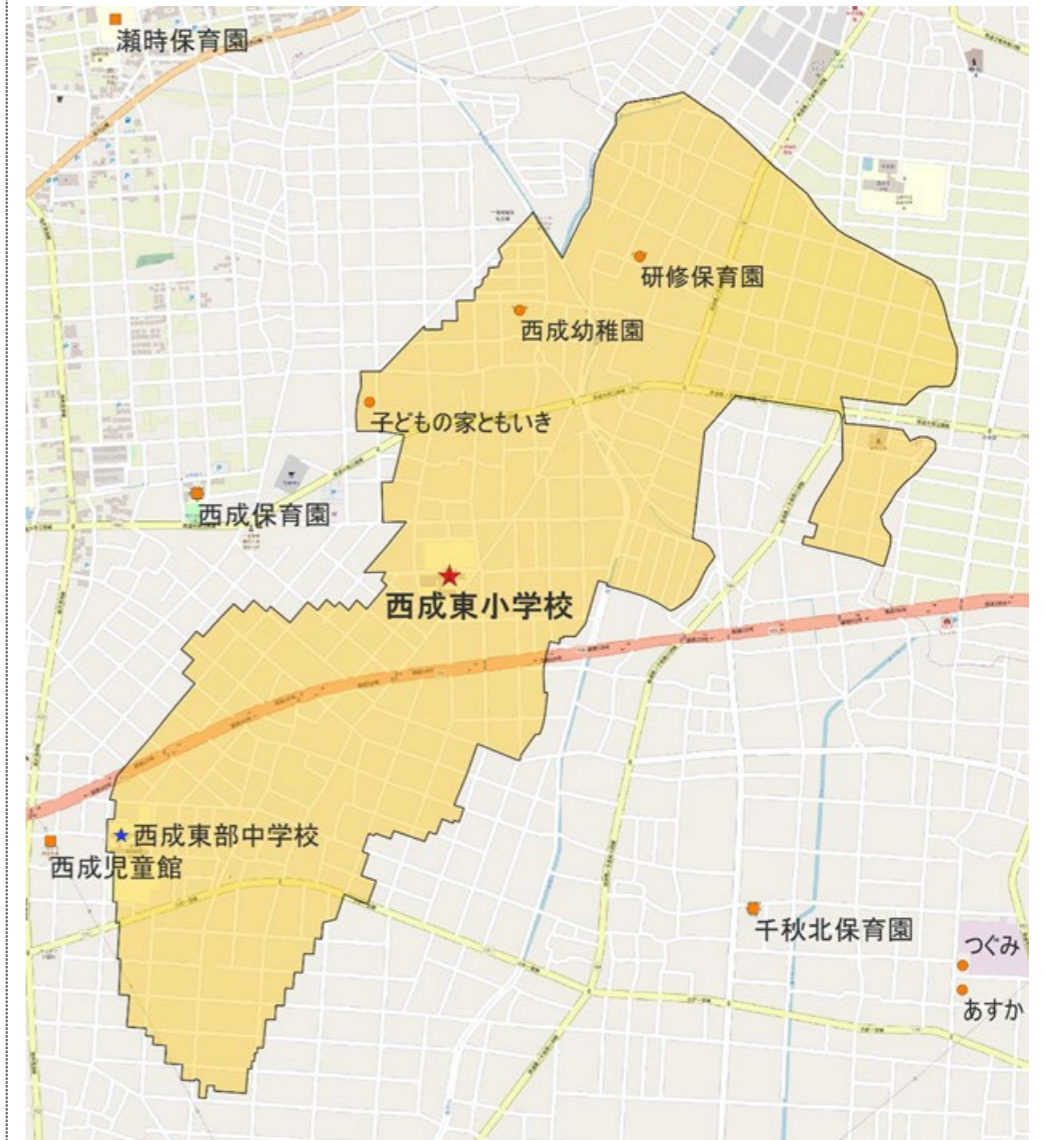
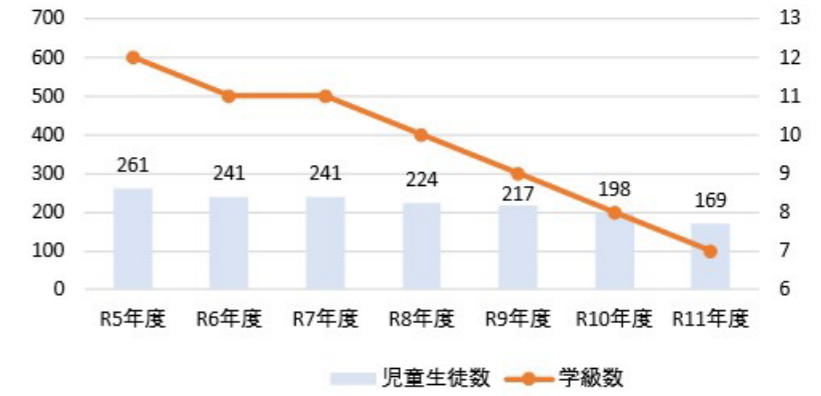


出典：Google Map



北舎 (2,881 m <sup>2</sup> )	南舎 (2,052 m <sup>2</sup> )	屋内運動場 (861 m <sup>2</sup> )	プール
築48年	築47年	築46年	築48年

※ 表中括弧内の数字は延べ床面積、築年数の基準年は2023年  
 ※ 図面及び表中の赤色は築60年以上、黄色は築50年以上、ベージュ色は築40年以上であることを示す



出典：Open Street Map

(28) 今伊勢西小学校

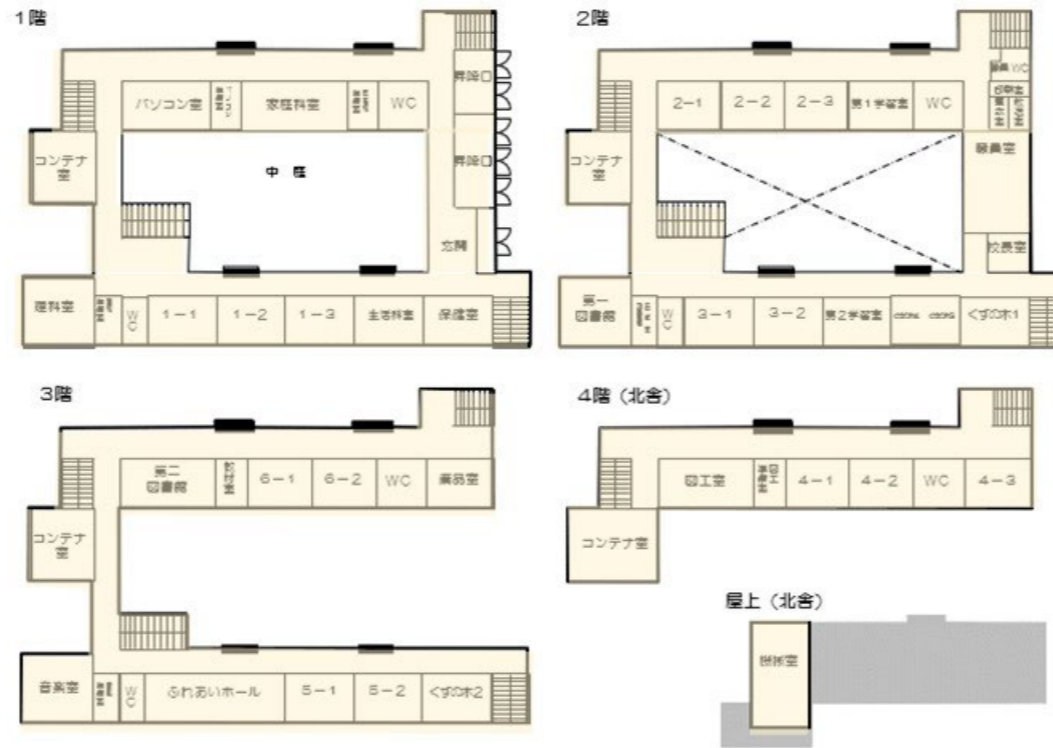
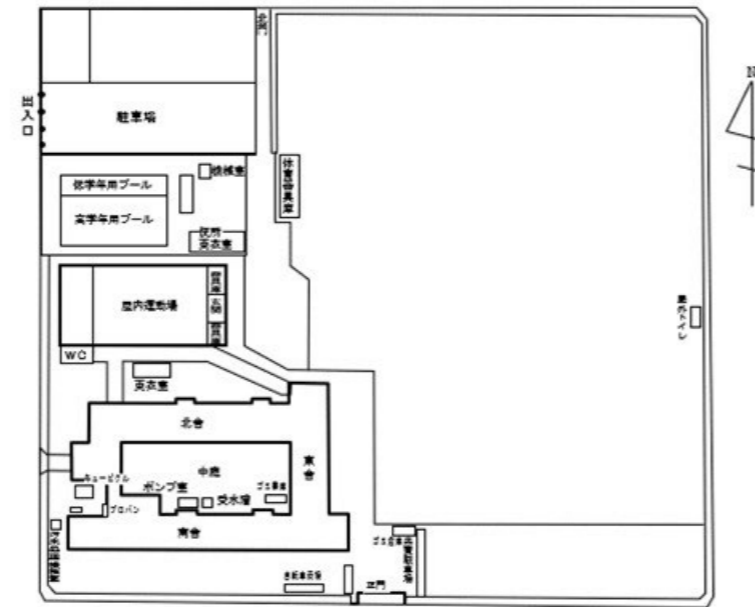


出典：今伊勢西小学校 HP

用途地域等	市街化調整区域
敷地面積	22,719 m <sup>2</sup> (うち運動場 14,448 m <sup>2</sup> )
周辺の教育施設等	今伊勢中保育園 / 今伊勢真光幼稚園 今伊勢中学校
備考	

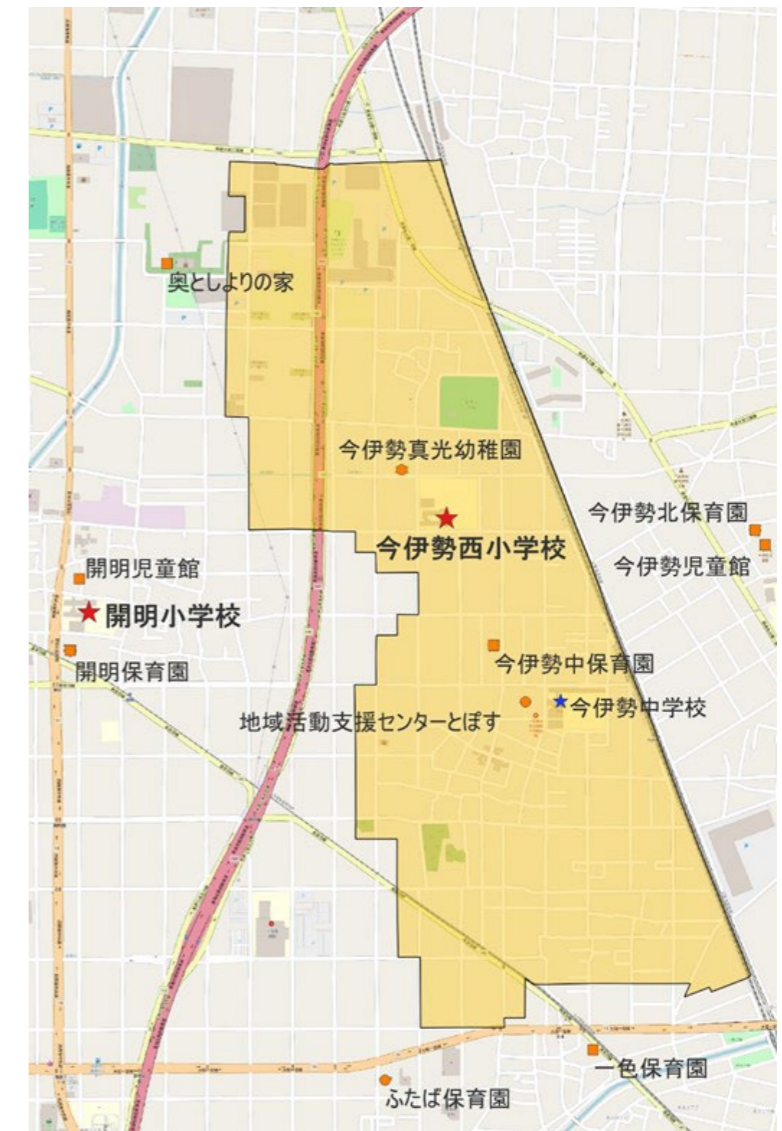
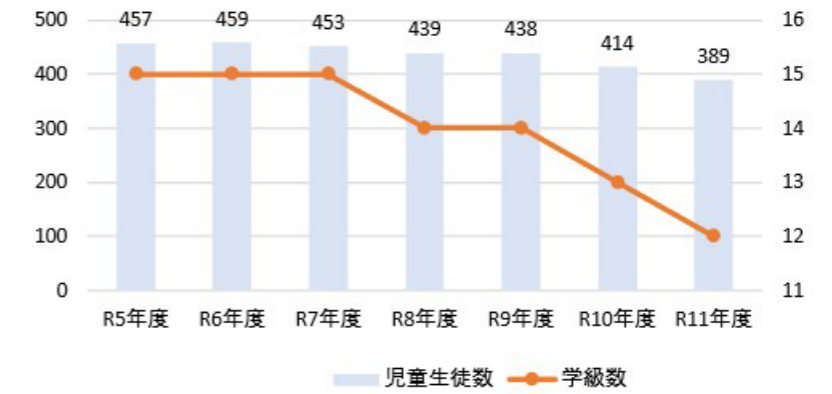


出典：Google Map



北舎 (2,588 m <sup>2</sup> )		南舎 (2,491 m <sup>2</sup> )	屋内運動場 (813 m <sup>2</sup> )	プール
1~2階	3~4階			
築48年	築41年	築48年	築46年	築48年

※ 表中括弧内の数字は延べ床面積、築年数の基準年は2023年  
 ※ 図面及び表中の赤色は築60年以上、黄色は築50年以上、ベージュ色は築40年以上であることを示す



出典：Open Street Map

(29) 葉栗北小学校

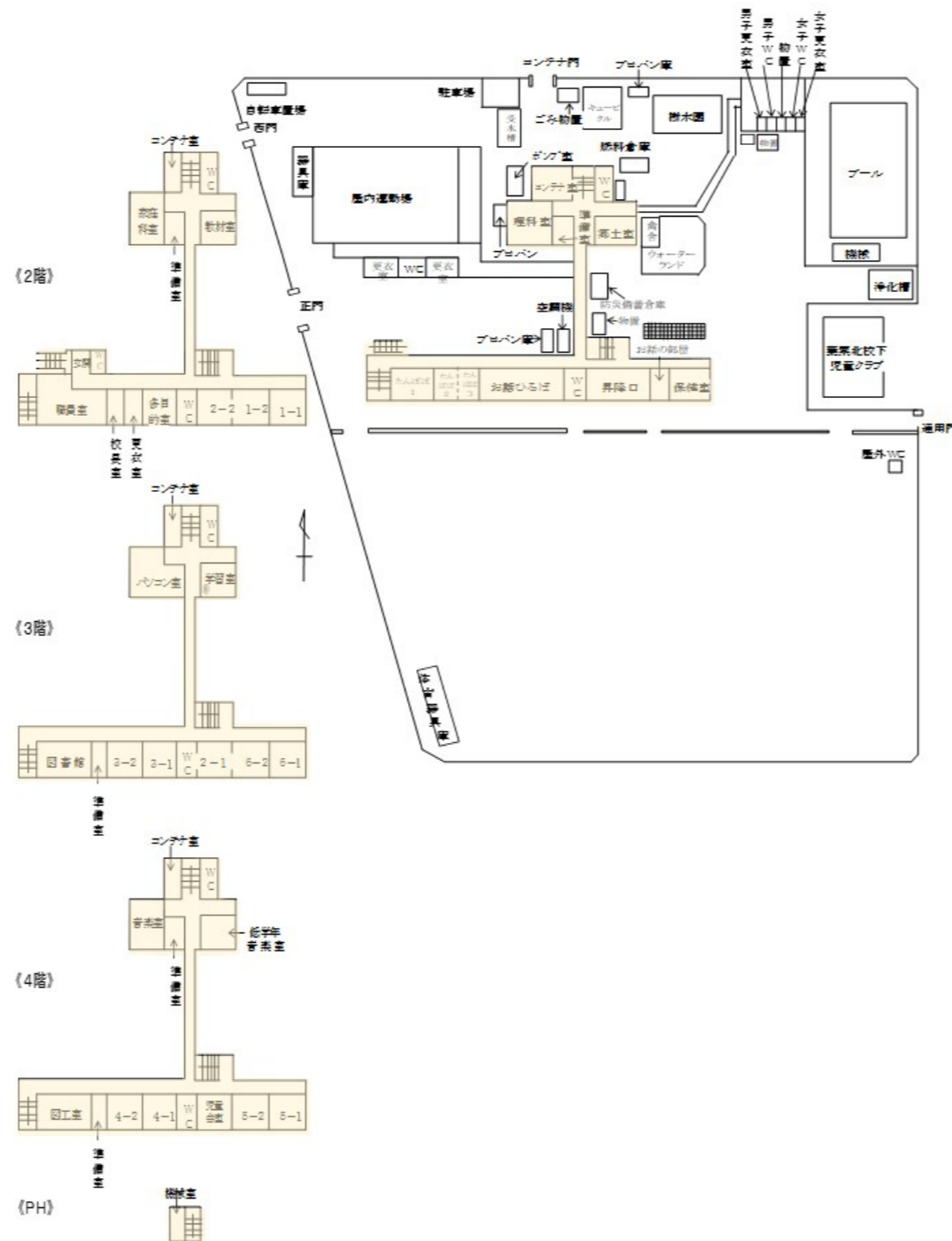


出典： 葉栗北小学校 HP

用途地域等	市街化調整区域
敷地面積	17,519 m <sup>2</sup> (うち運動場 8,925 m <sup>2</sup> )
周辺の教育施設等	光明寺保育園 / たんぼほ幼稚園 葉栗中学校
備考	

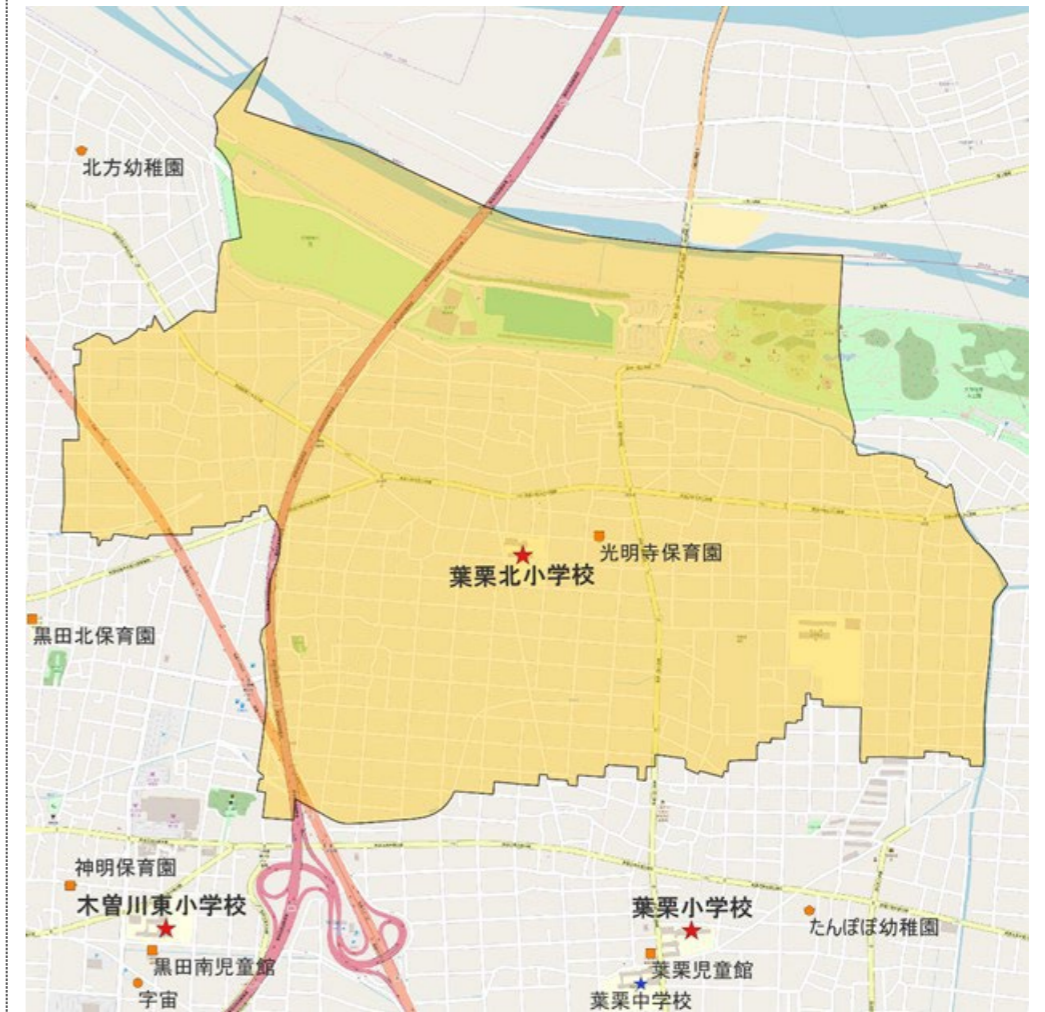
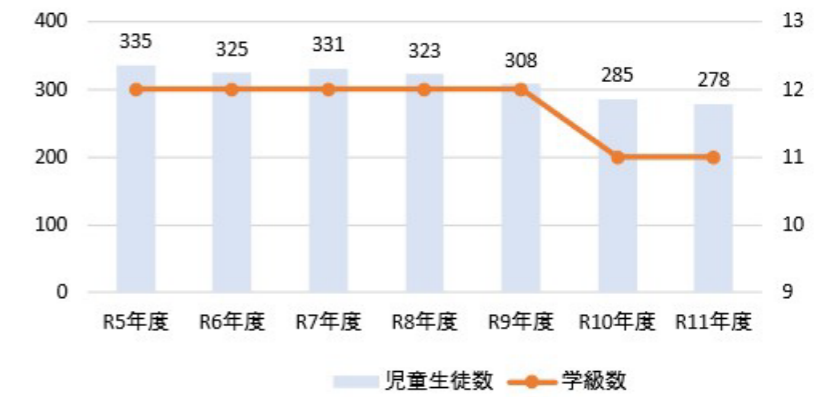


出典： Google Map



北舎 (1,537 m <sup>2</sup> )	南舎 (2,956 m <sup>2</sup> )	屋内運動場 (836 m <sup>2</sup> )	プール
築 46 年	築 46 年	築 45 年	築 46 年

※ 表中括弧内の数字は延べ床面積、築年数の基準年は 2023 年  
 ※ 図面及び表中の赤色は築 60 年以上、黄色は築 50 年以上、ベージュ色は築 40 年以上であることを示す



出典： Open Street Map

(30) 大和南小学校

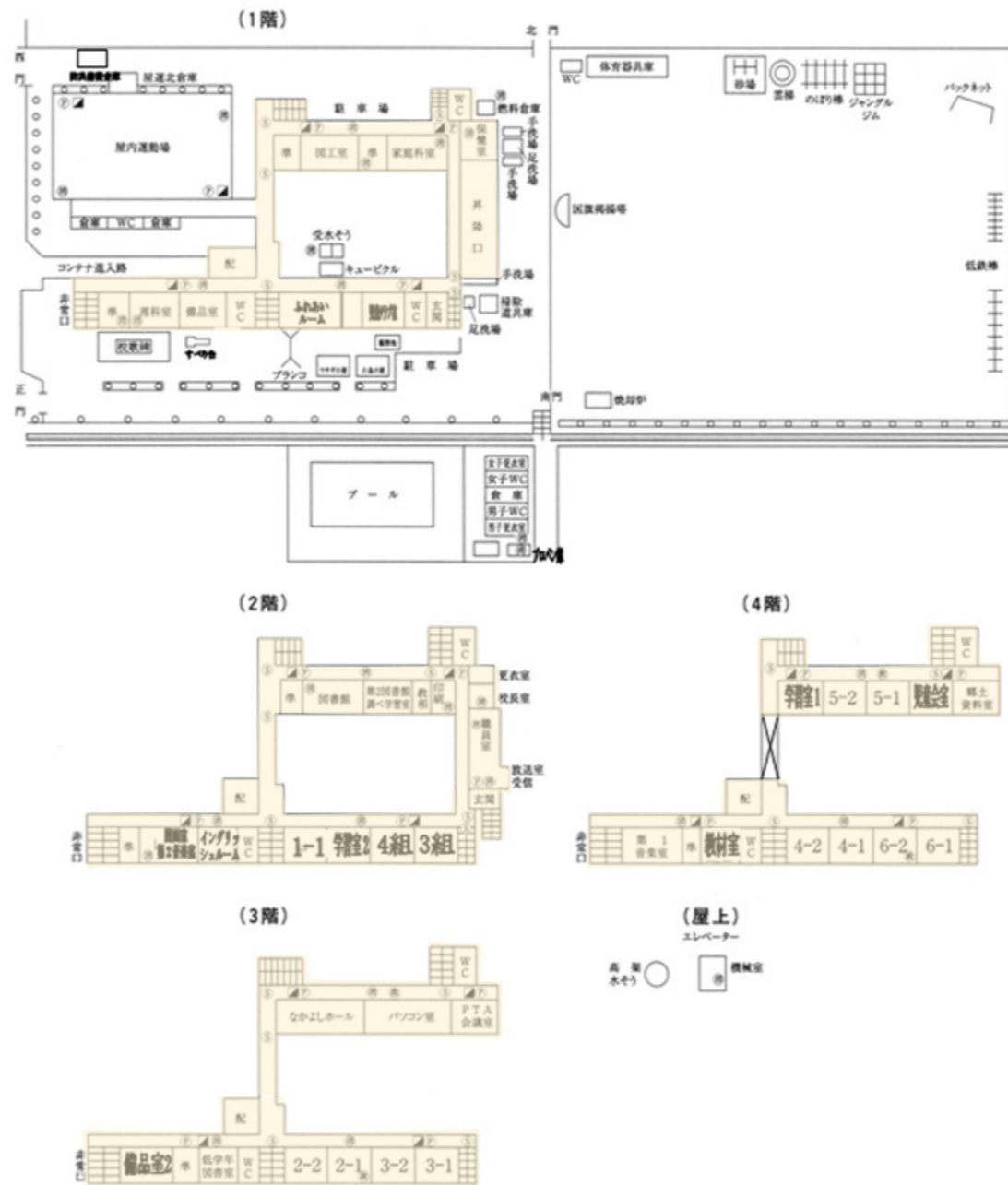


出典：大和南小学校 HP

用途地域等	市街化調整区域
敷地面積	16,618㎡ (うち運動場 8,578㎡)
周辺の教育施設等	研修南保育園 / 大和東幼稚園 大和南中学校
備考	

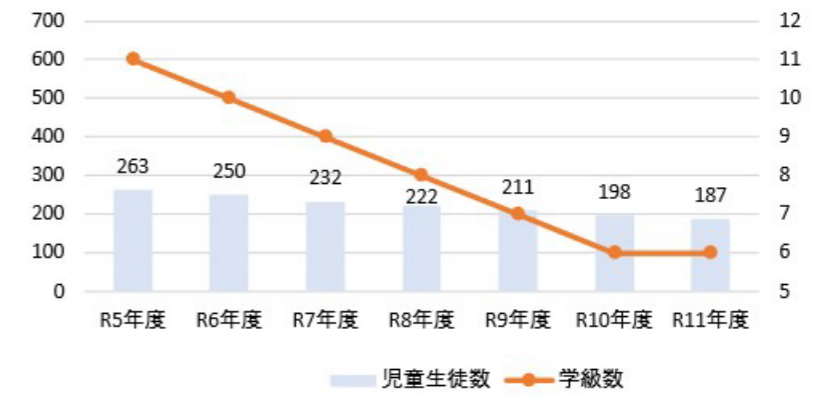


出典：Google Map



校舎 (6,021㎡)	屋内運動場 (834㎡)	プール
築45年	築44年	築45年

※ 表中括弧内の数字は延べ床面積、築年数の基準年は2023年  
 ※ 図面及び表中の赤色は築60年以上、黄色は築50年以上、ベージュ色は築40年以上であることを示す



出典：Open Street Map



(31) 浅井中小学校

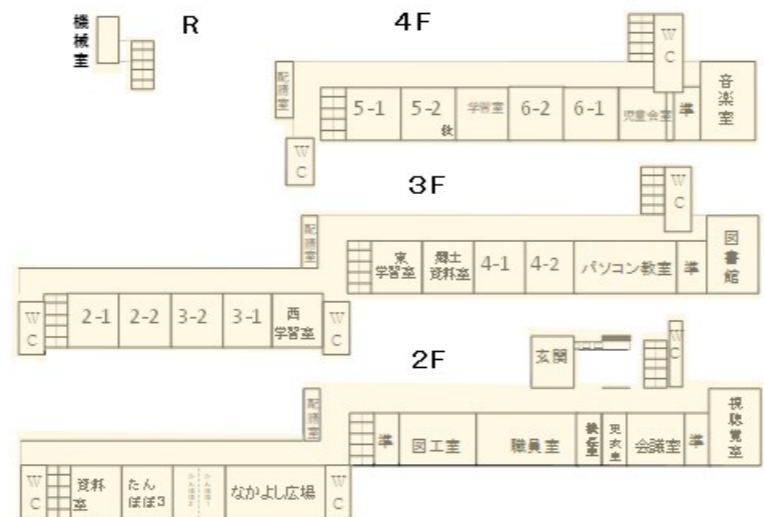
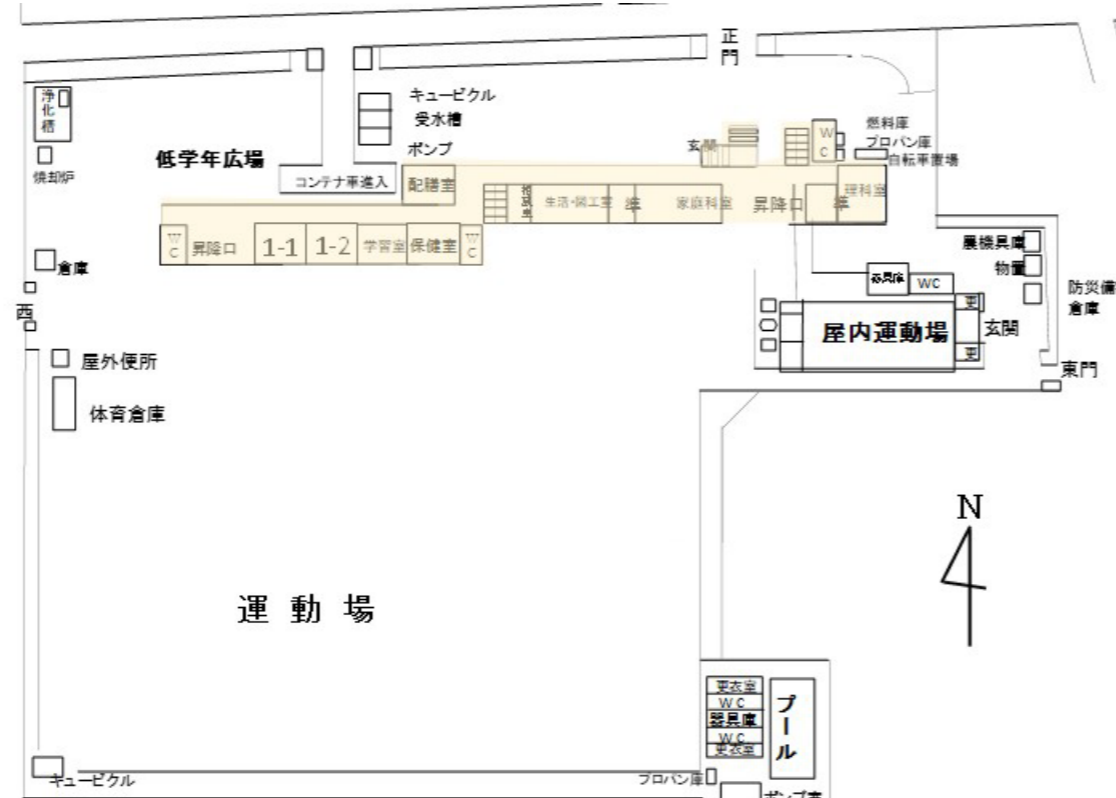


出典：一宮市 HP

用途地域等	市街化調整区域
敷地面積	20,434 m <sup>2</sup> (うち運動場 10,356 m <sup>2</sup> )
周辺の教育施設等	浅井中保育園 / おおの子どもの庭 浅井中学校
備考	・流域貯留施設整備済

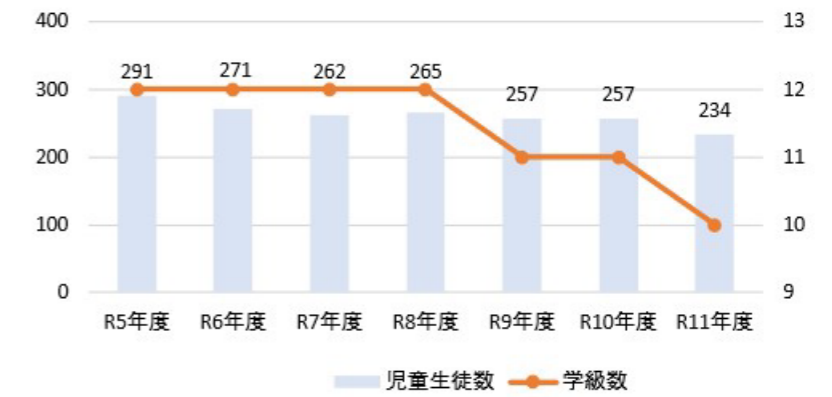


出典：Google Map



校舎 (5,293 m <sup>2</sup> )	屋内運動場 (813 m <sup>2</sup> )	プール
築44年	築43年	築44年

※ 表中括弧内の数字は延べ床面積、築年数の基準年は2023年  
 ※ 図面及び表中の赤色は築60年以上、黄色は築50年以上、ベージュ色は築40年以上であることを示す



出典：Open Street Map

(32) 千秋東小学校

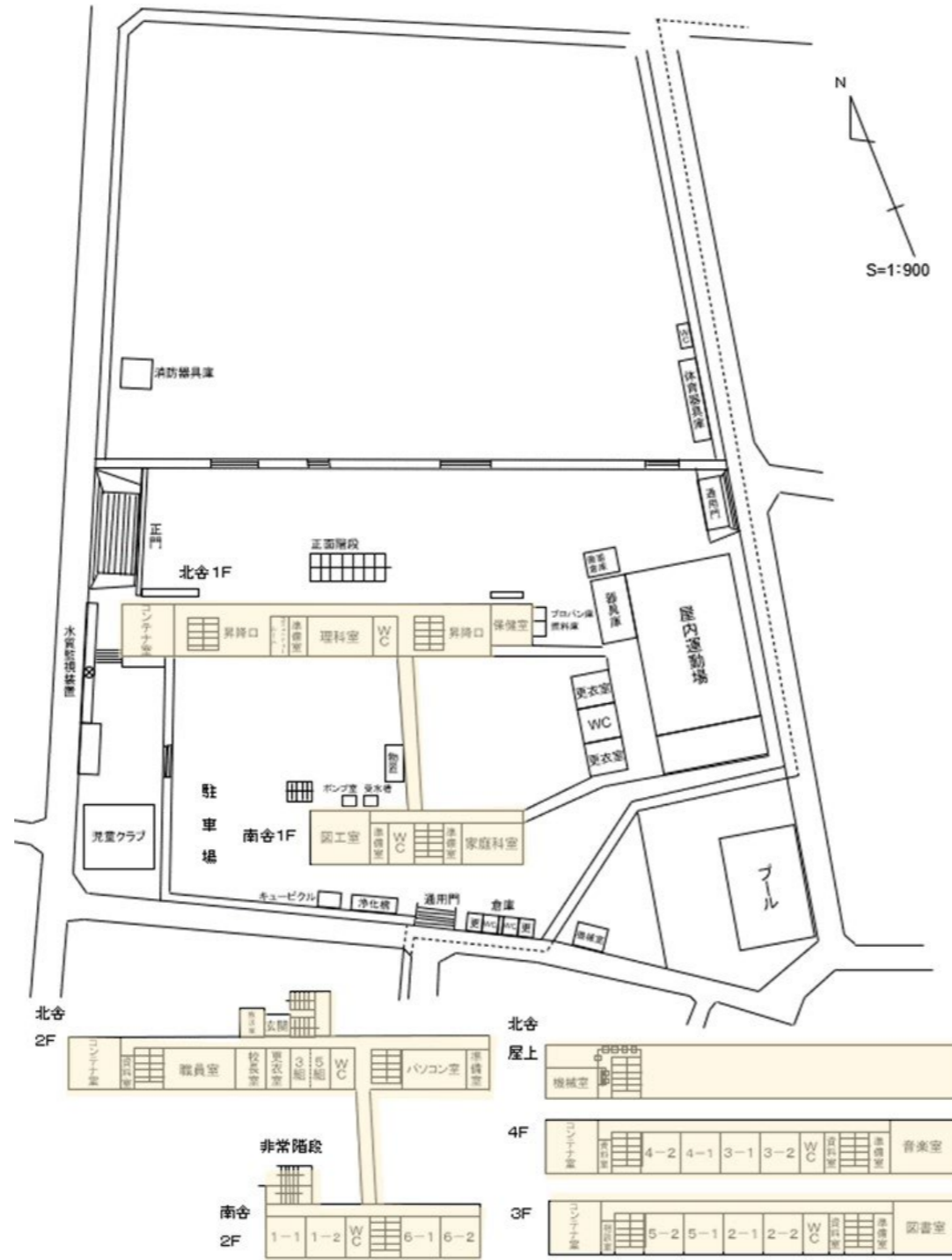


出典：千秋東小学校 HP

用途地域等	市街化調整区域
敷地面積	17,394 m <sup>2</sup> (うち運動場 9,883 m <sup>2</sup> )
周辺の教育施設等	千秋保育園 千秋中学校
備考	・流域貯留施設整備済

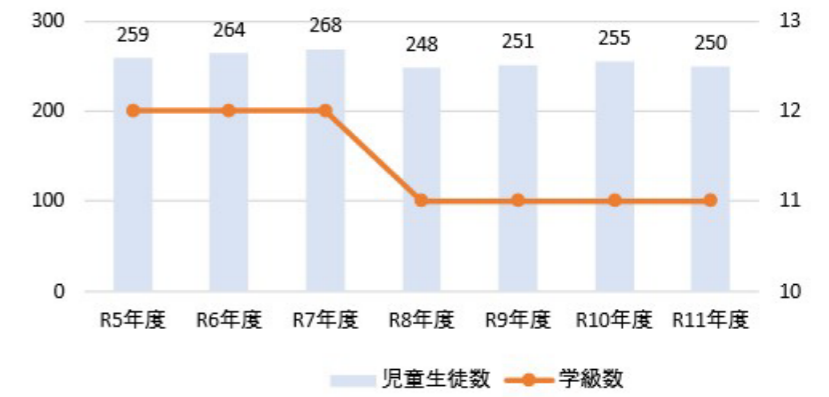


出典：Google Map



北舎 (3,185 m <sup>2</sup> )	南舎 (896 m <sup>2</sup> )	屋内運動場 (834 m <sup>2</sup> )	プール
築 42 年	築 42 年	築 42 年	築 42 年

※ 表中括弧内の数字は延べ床面積、築年数の基準年は 2023 年  
 ※ 図面及び表中の赤色は築 60 年以上、黄色は築 50 年以上、ベージュ色は築 40 年以上であることを示す



出典：Open Street Map

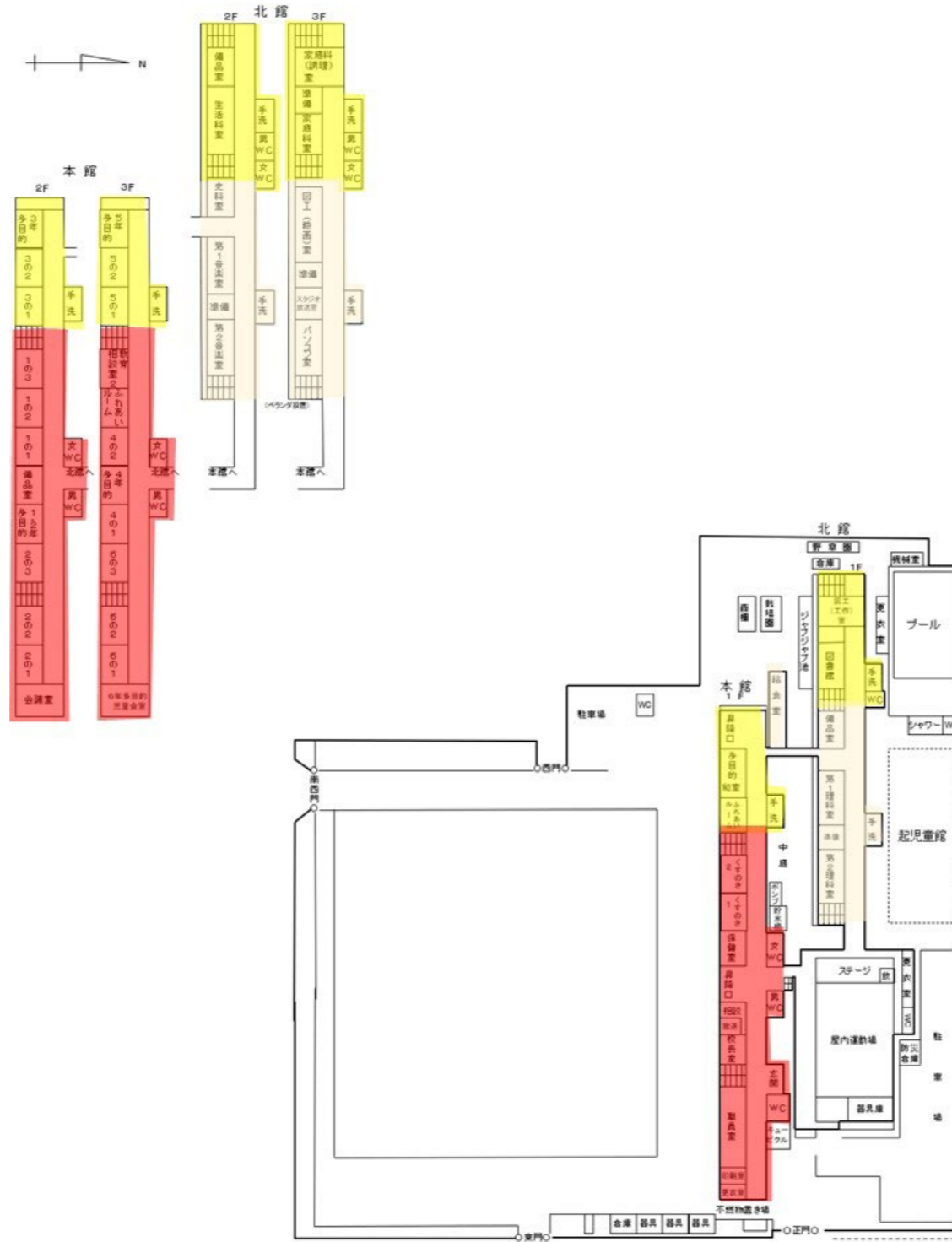
(33) 起小学校



用途地域等	第1種住居地域
敷地面積	27,716 m <sup>2</sup> (うち運動場 10,612 m <sup>2</sup> )
周辺の教育施設等	起保育園 / 東五城保育園 尾西第一中学校
備考	・流域貯留施設整備済

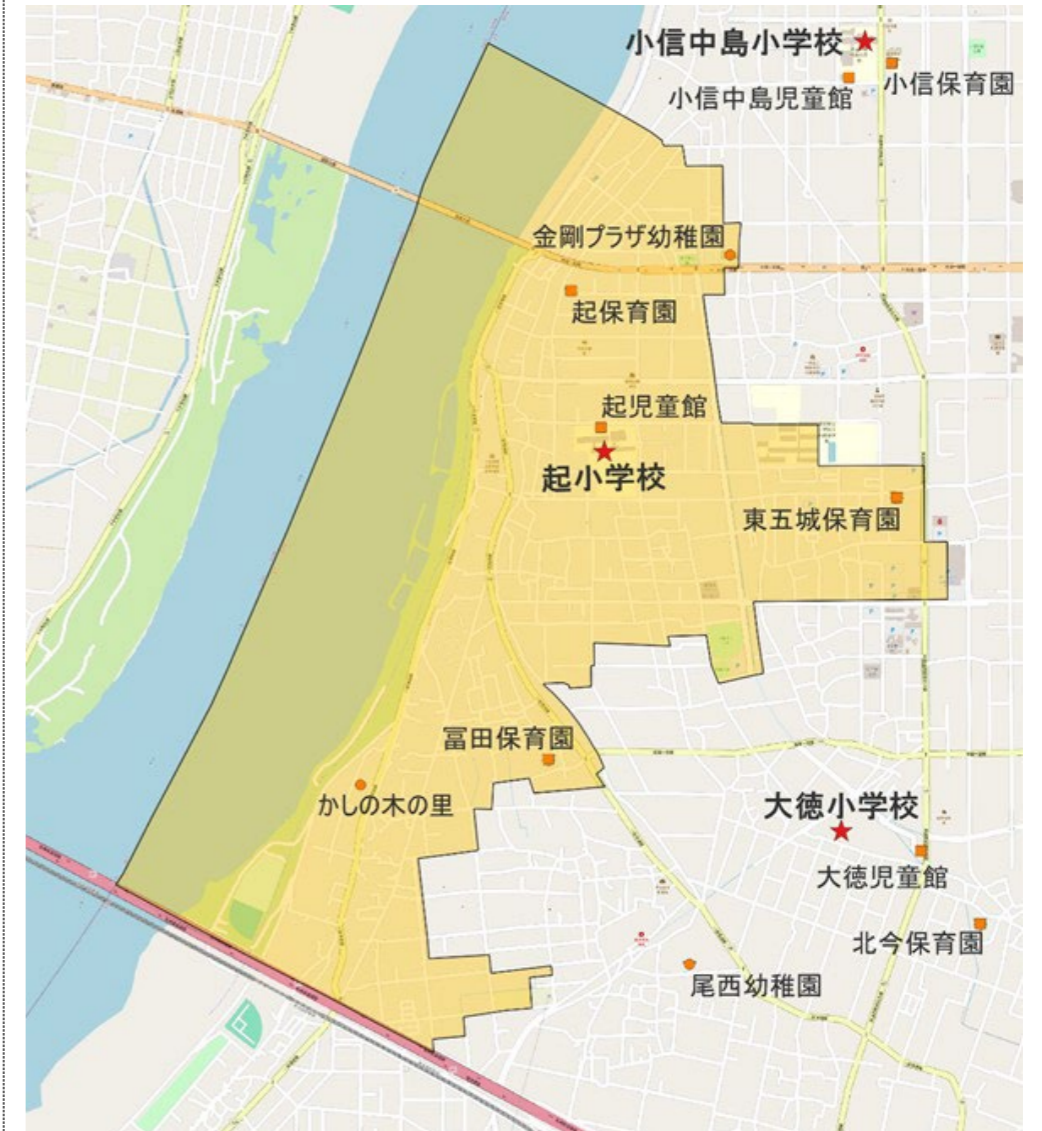
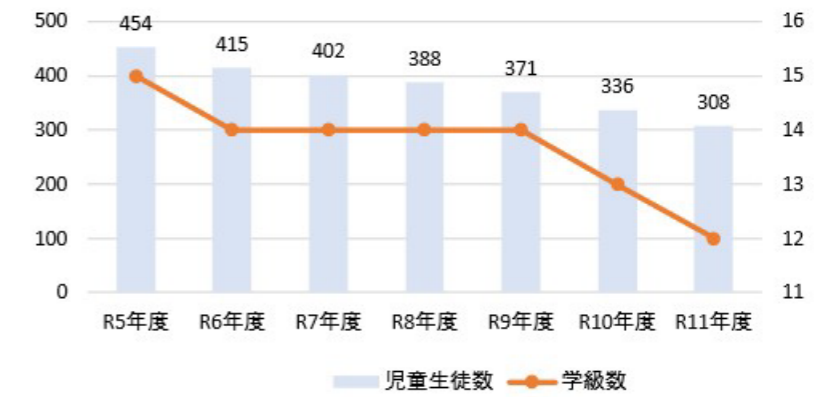


出典：Google Map



北館 (2,566 m <sup>2</sup> )		本館 (3,827 m <sup>2</sup> )			給食室 (299 m <sup>2</sup> )	屋内運動場 (1,029 m <sup>2</sup> )	プール
西側	東側	西側	中央	東側			
築50年	築42年	築52年	築62年	築67年	築40年	築38年	築58年

※ 表中括弧内の数字は延べ床面積、築年数の基準年は2023年  
 ※ 図面及び表中の赤色は築60年以上、黄色は築50年以上、ベージュ色は築40年以上であることを示す



出典：Open Street Map

(34) 三条小学校

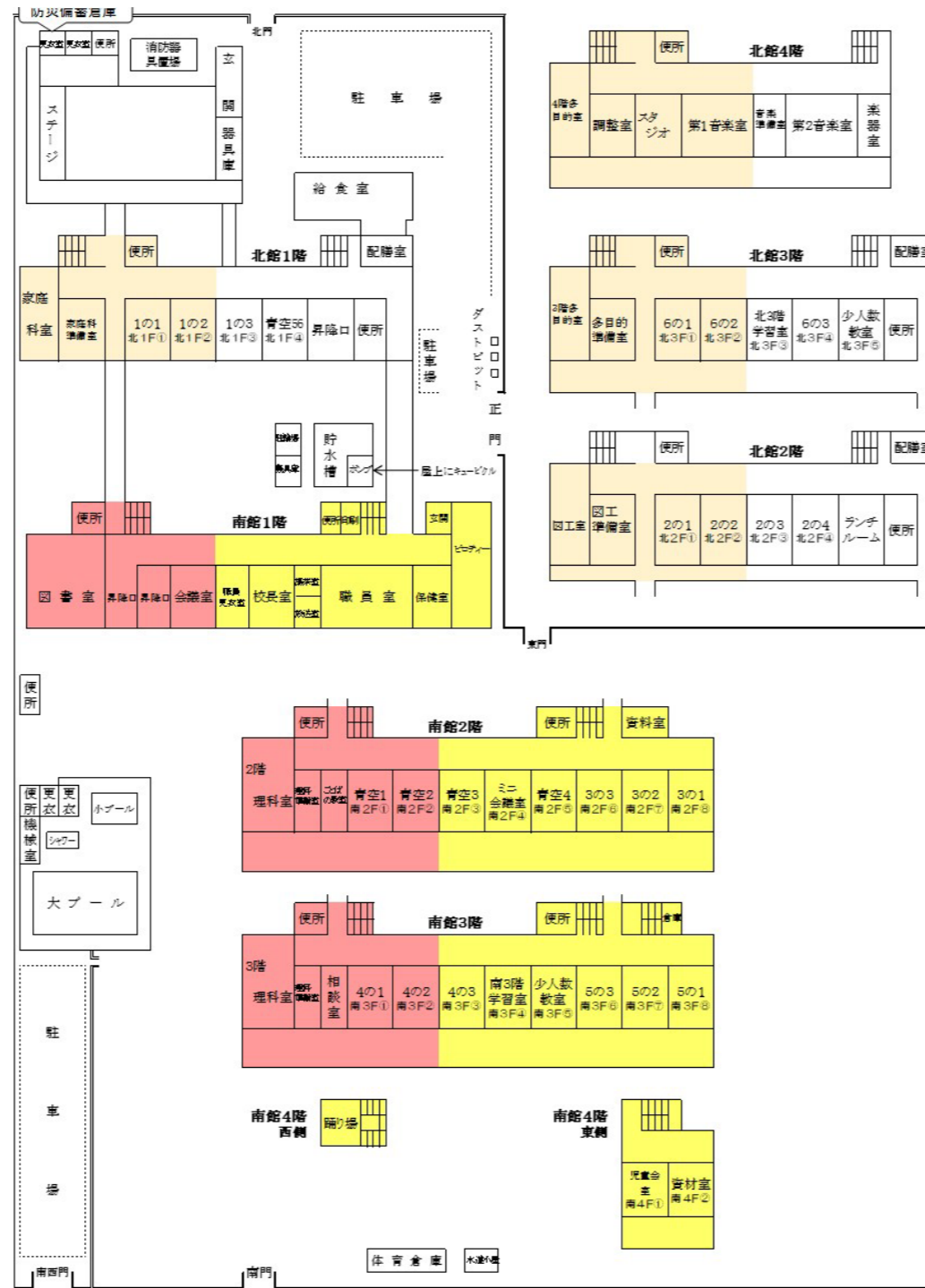


出典： 三条小学校 HP

用途地域等	第1種住居地域
敷地面積	21,876㎡ (うち運動場 13,019㎡)
周辺の教育施設等	三条保育園 尾西第一中学校、尾西第三中学校
備考	



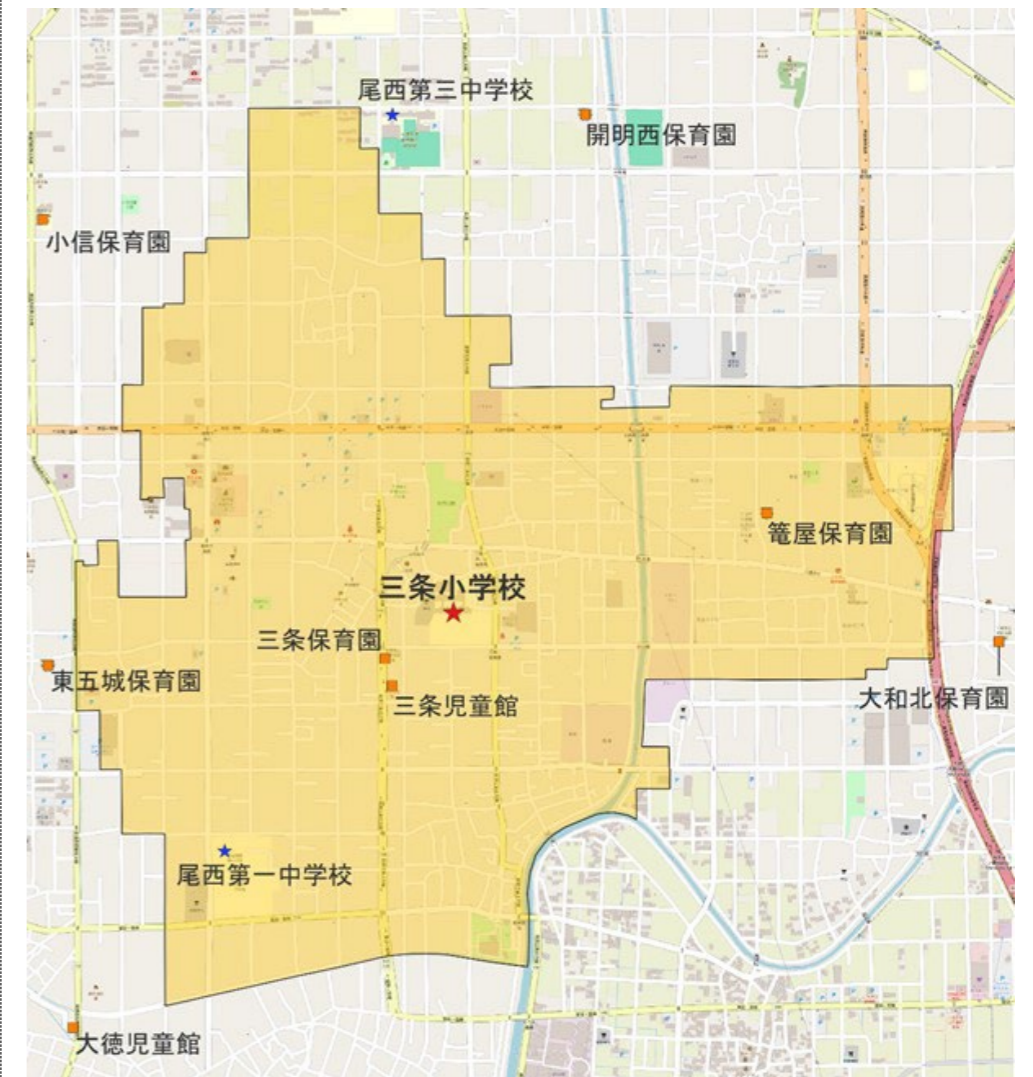
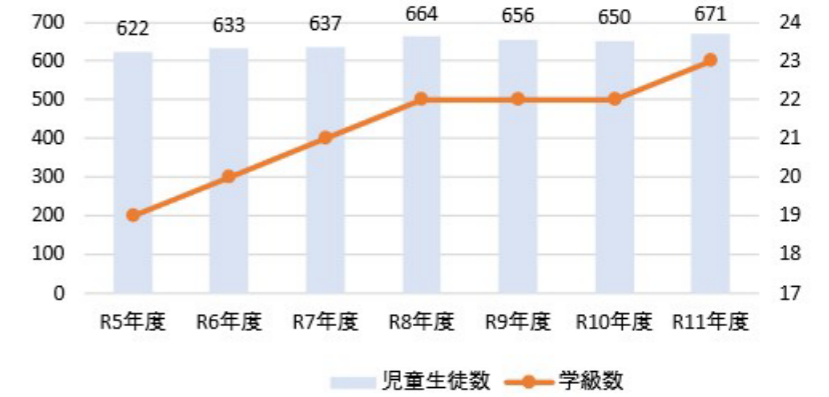
出典： Google Map



北館 (3,525㎡)		南館 (3,539㎡)			給食室 (211㎡)	屋内運動場 (1,033㎡)	プール
西側	東側	西側	中央	東側			
築44年	築39年	築62年	築54年	築51年	築38年	築37年	築59年

※ 表中括弧内の数字は延べ床面積、築年数の基準年は2023年

※ 図面及び表中の赤色は築60年以上、黄色は築50年以上、ベージュ色は築40年以上であることを示す



出典： Open Street Map

(35) 小信中島小学校

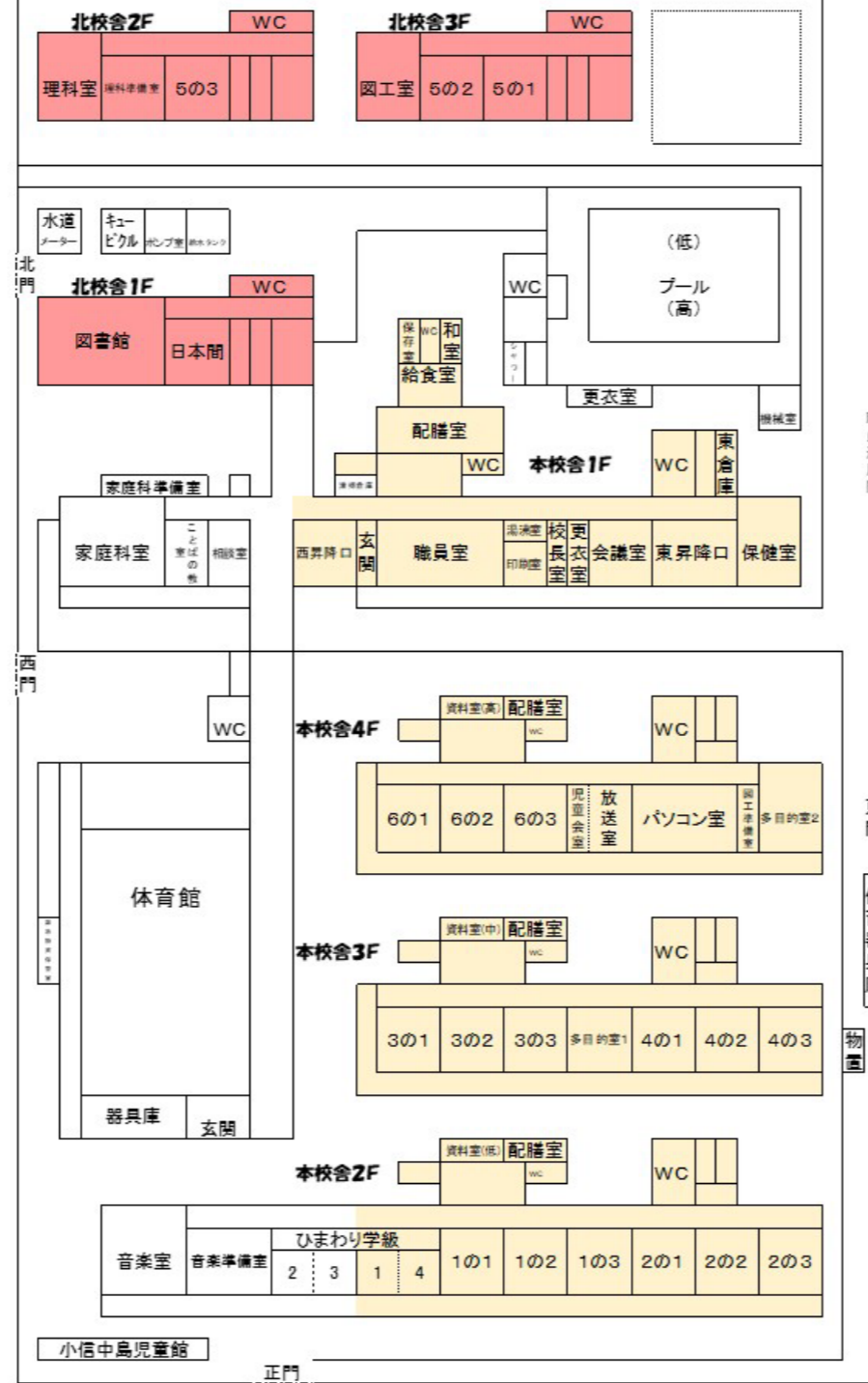


出典：小信中島小学校 HP

用途地域等	第1種住居地域
敷地面積	14,470 m <sup>2</sup> (うち運動場 7,352 m <sup>2</sup> )
周辺の教育施設等	小信保育園 / 尾西第三中学校
備考	



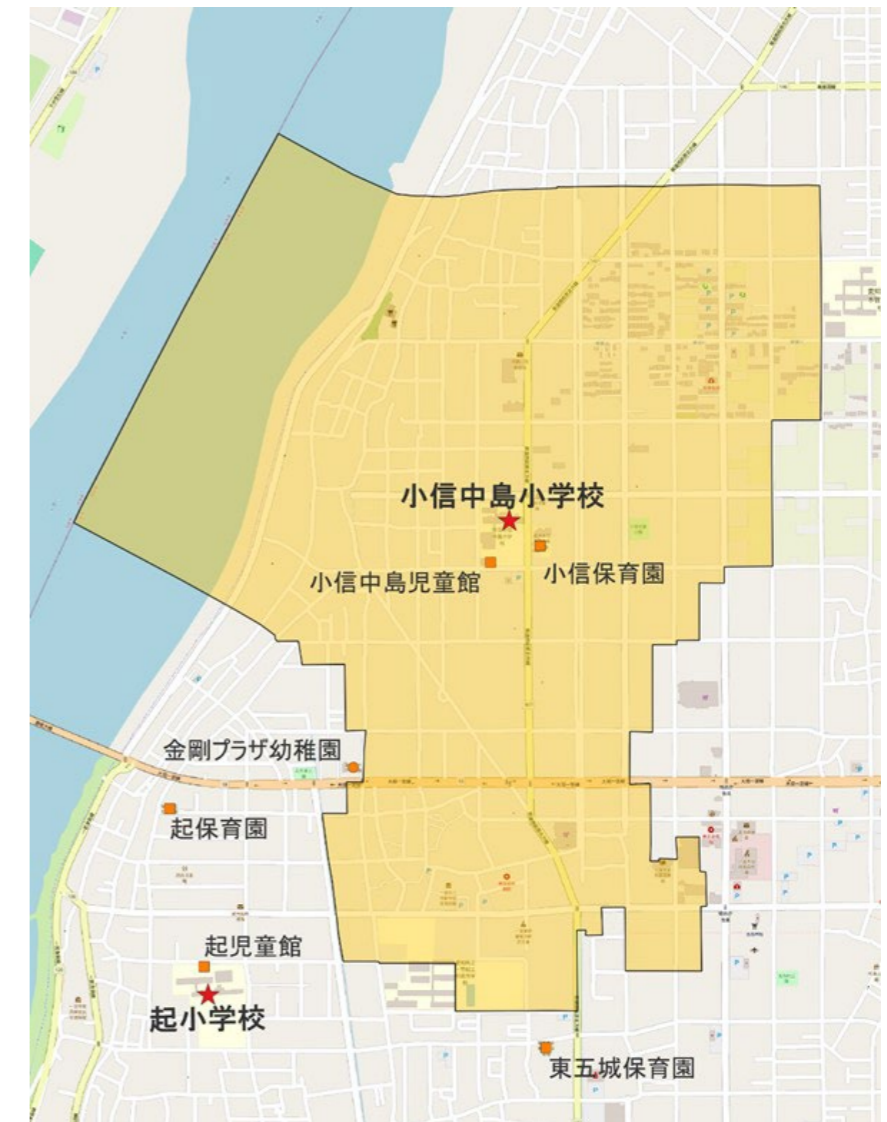
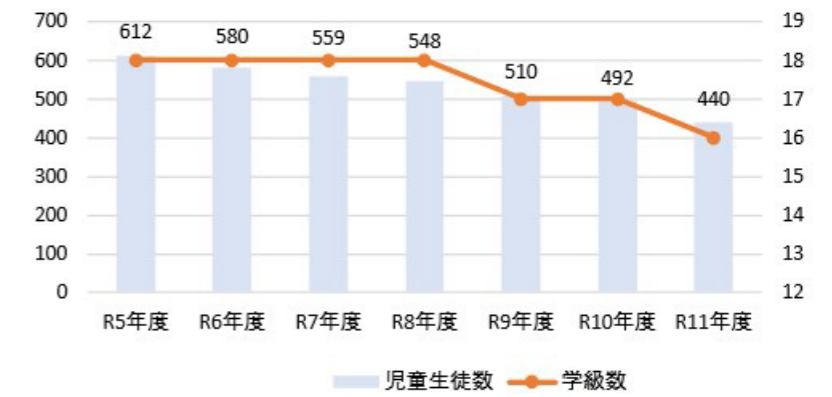
出典：Google Map



北校舎 (1,097 m <sup>2</sup> )	本校舎 (4,026 m <sup>2</sup> )			給食室 (173 m <sup>2</sup> )	屋内運動場 (1,007 m <sup>2</sup> )	プール
	西側	中央	東側			
築 69 年	築 36 年	築 45 年	築 41 年	築 44 年	築 36 年	築 62 年

※ 表中括弧内の数字は延べ床面積、築年数の基準年は 2023 年

※ 図面及び表中の赤色は築 60 年以上、黄色は築 50 年以上、ベージュ色は築 40 年以上であることを示す



出典：Open Street Map

(36) 朝日東小学校

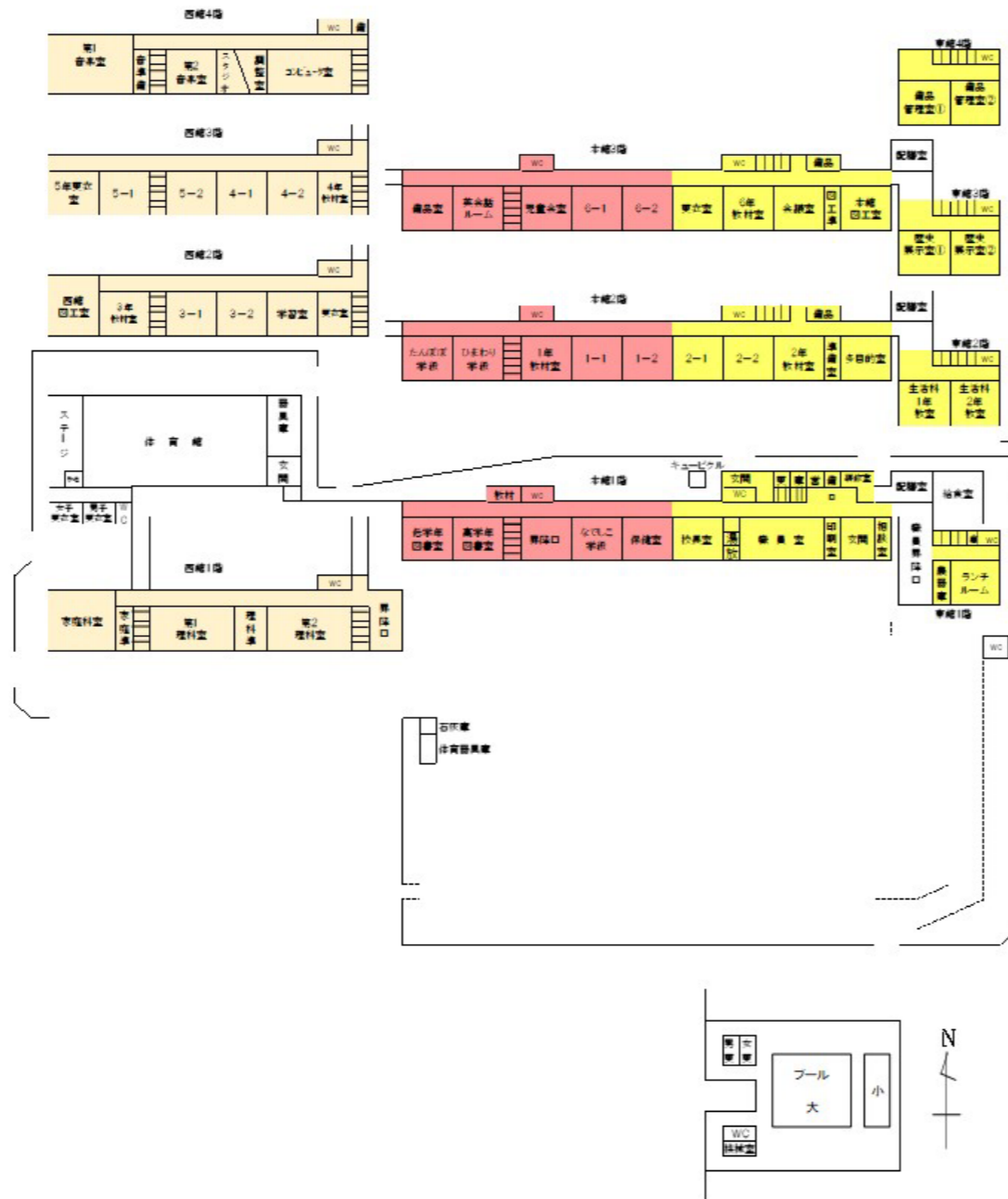


出典：朝日東小学校 HP

用途地域等	市街化調整区域
敷地面積	16,754 m <sup>2</sup> (うち運動場 8,037 m <sup>2</sup> )
周辺の教育施設等	朝日東保育園 / 尾西幼稚園 尾西第二中学校
備考	



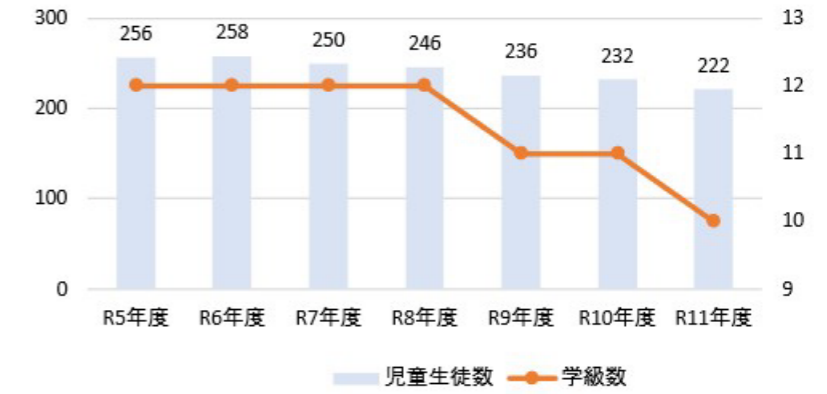
出典：Google Map



西館 (2,605 m <sup>2</sup> )	本館 (3,182 m <sup>2</sup> )				東館 (932 m <sup>2</sup> )	給食室 (343 m <sup>2</sup> )	屋内運動場 (1,009 m <sup>2</sup> )	プール
	西側	中西側	中東側	東側				
築 44 年	築 67 年	築 64 年	築 58 年	築 56 年	築 51 年	築 38 年	築 43 年	築 54 年

※ 表中括弧内の数字は延べ床面積、築年数の基準年は 2023 年

※ 図面及び表中の赤色は築 60 年以上、黄色は築 50 年以上、ベージュ色は築 40 年以上であることを示す



出典：Open Street Map

(37) 朝日西小学校

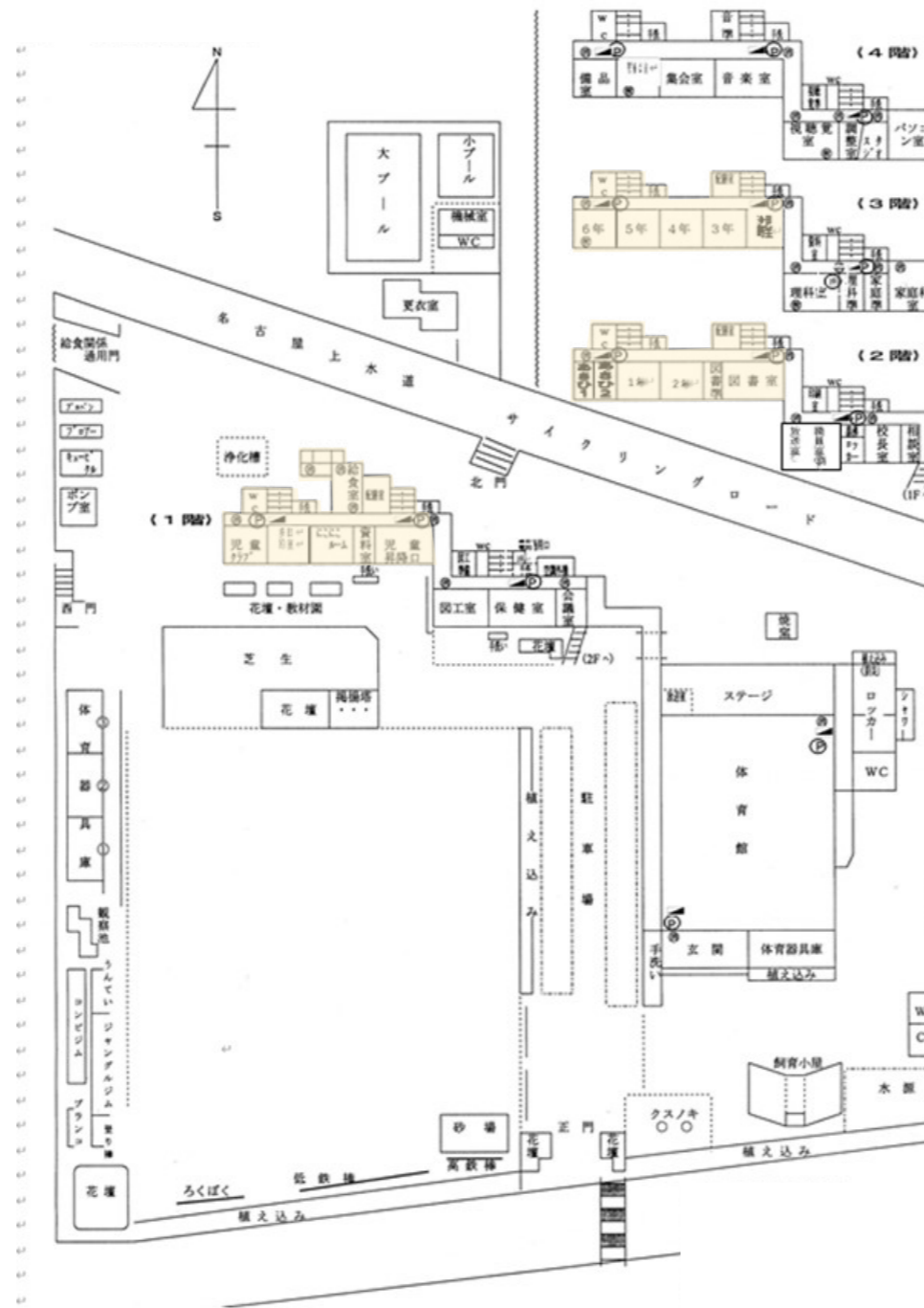


出典：朝日西小学校 HP

用途地域等	市街化調整区域
敷地面積	14,757 m <sup>2</sup> (うち運動場 8,367 m <sup>2</sup> )
周辺の教育施設等	朝日西保育園 尾西第二中学校
備考	



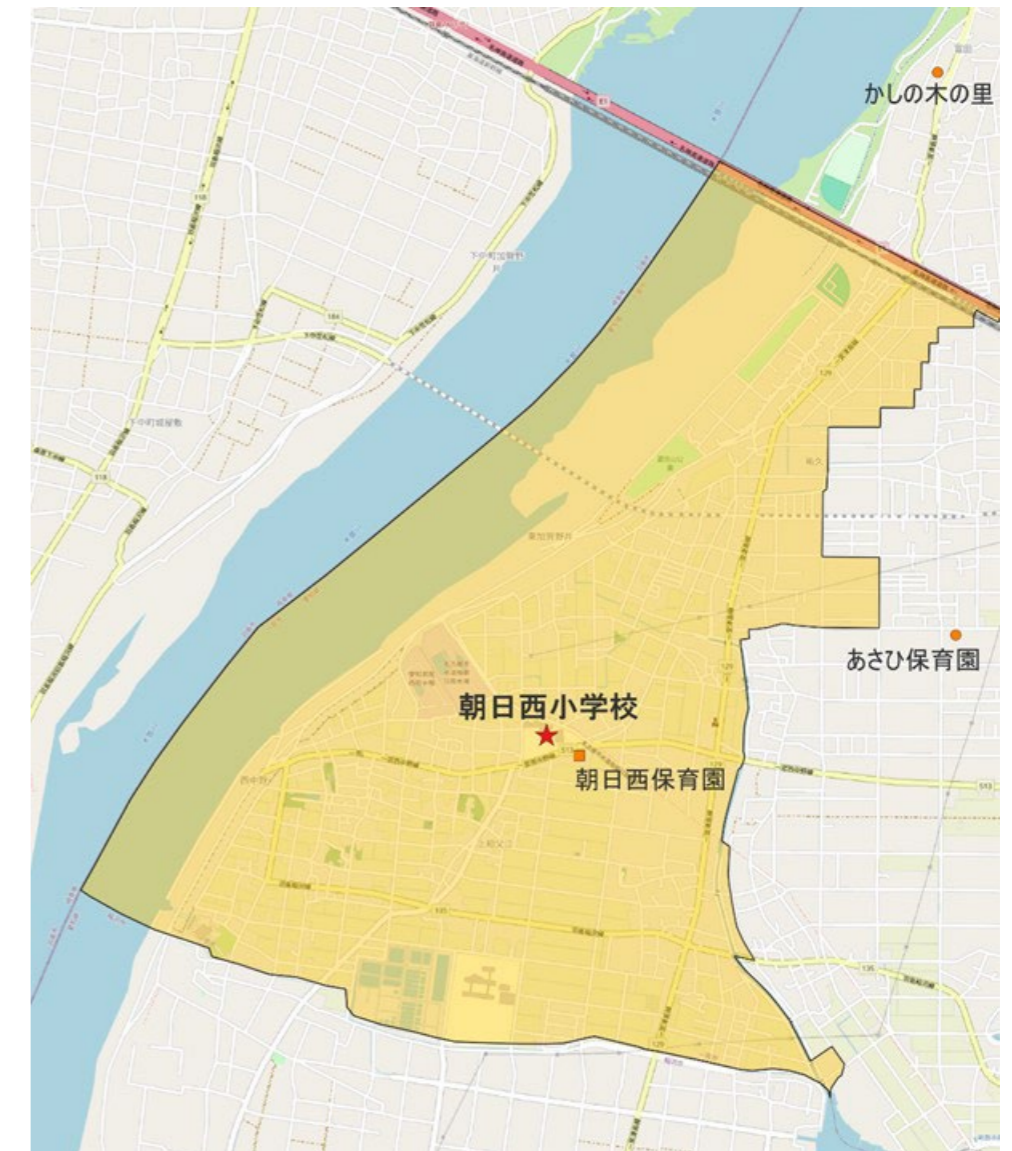
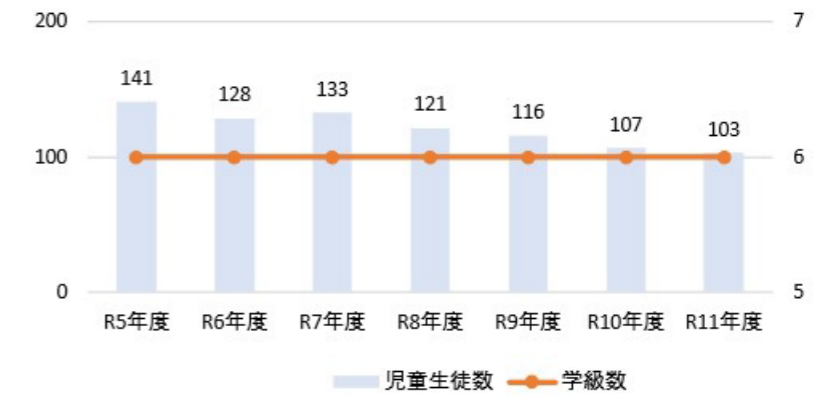
出典：Google Map



西舎 (2,231 m <sup>2</sup> )		東舎 (1,967 m <sup>2</sup> )	給食室 (173 m <sup>2</sup> )	屋内運動場 (860 m <sup>2</sup> )	プール
西側	東側				
築 47 年	築 42 年	築 29 年	築 42 年	築 39 年	築 56 年

※ 表中括弧内の数字は延べ床面積、築年数の基準年は 2023 年

※ 図面及び表中の赤色は築 60 年以上、黄色は築 50 年以上、ベージュ色は築 40 年以上であることを示す



出典：Open Street Map

(38) 開明小学校

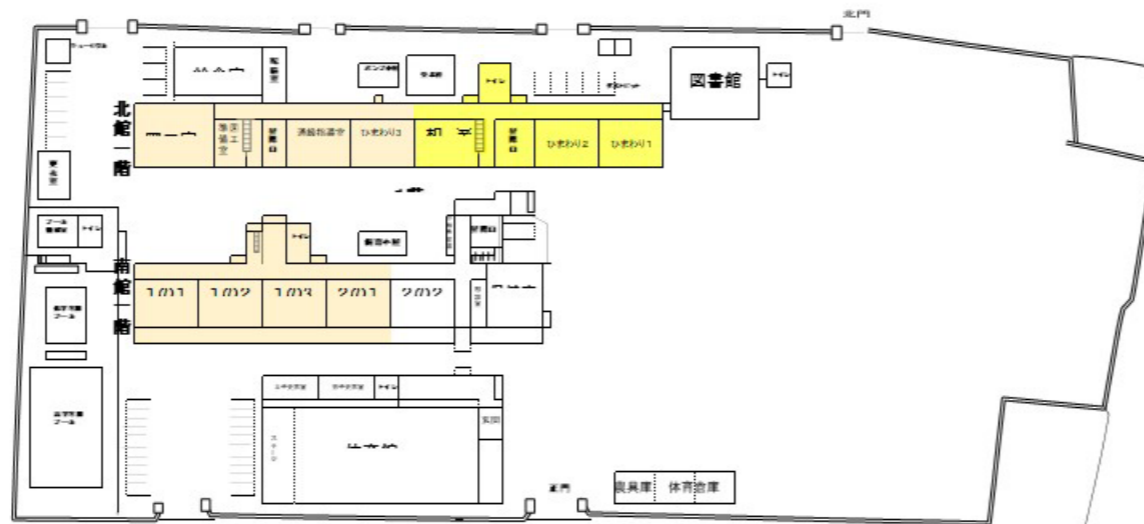
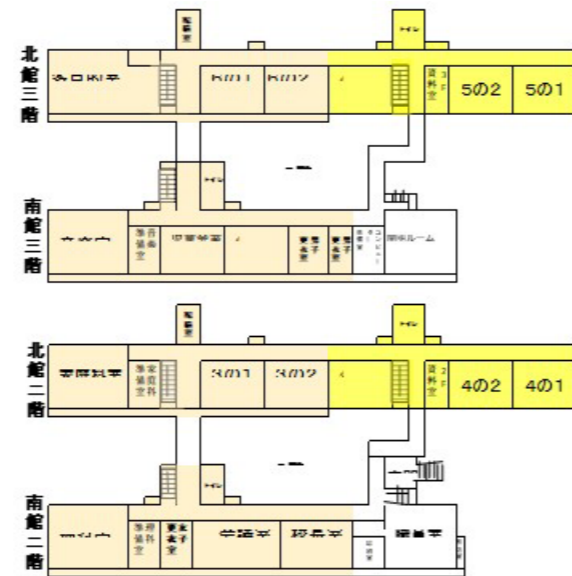


出典：開明小学校 HP

用途地域等	第1種住居地域
敷地面積	15,563 m <sup>2</sup> (うち運動場 6,998 m <sup>2</sup> )
周辺の教育施設等	開明保育園 / 今伊勢真光幼稚園 尾西第三中学校
備考	

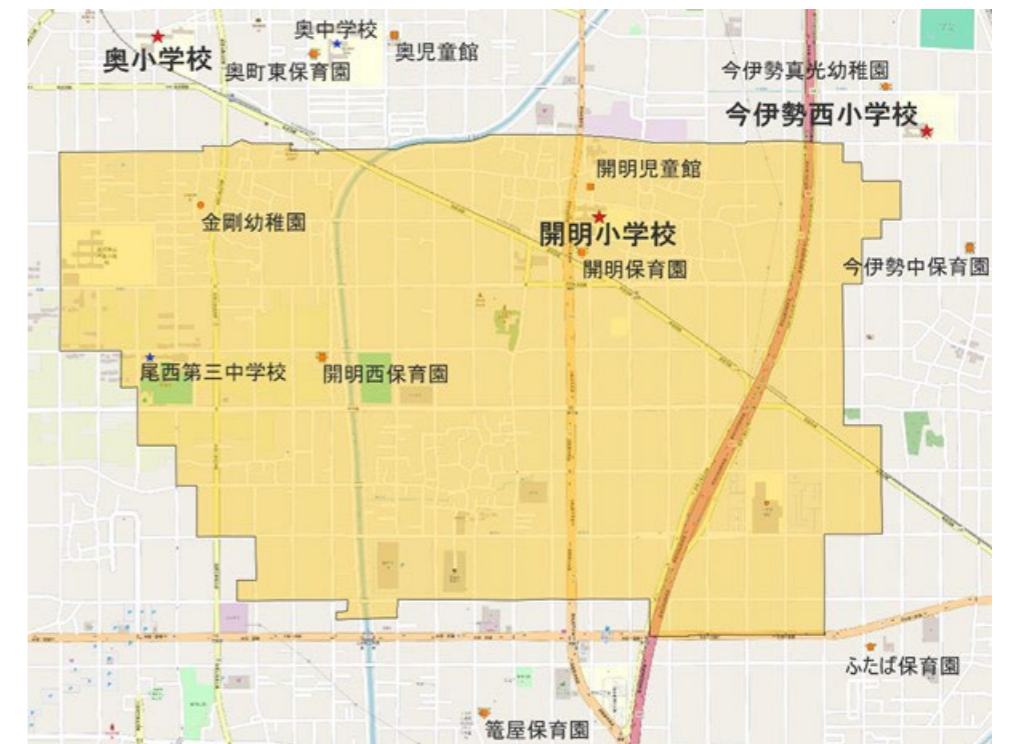
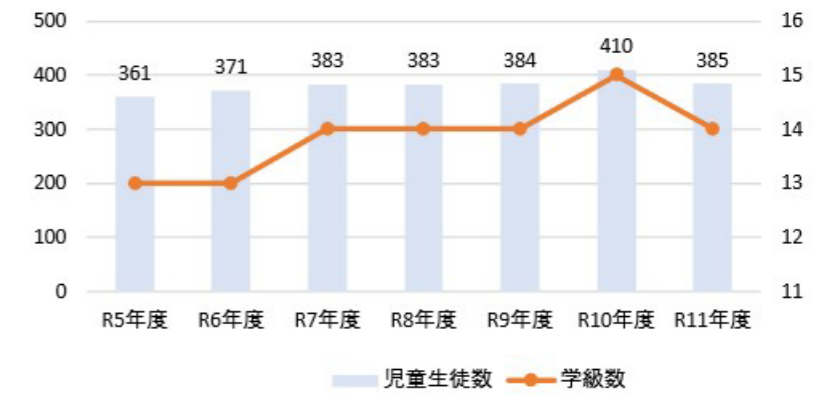


出典：Google Map



北館 (2,643 m <sup>2</sup> )		南館 (2,392 m <sup>2</sup> )		給食室 (294 m <sup>2</sup> )	屋内運動場 (1,010 m <sup>2</sup> )	プール
西側	東側	西側	東側			
築48年	築55年	築43年	築37年	築37年	築41年	築53年

※ 表中括弧内の数字は延べ床面積、築年数の基準年は2023年  
 ※ 図面及び表中の赤色は築60年以上、黄色は築50年以上、ベージュ色は築40年以上であることを示す



出典：Open Street Map



(39) 大徳小学校

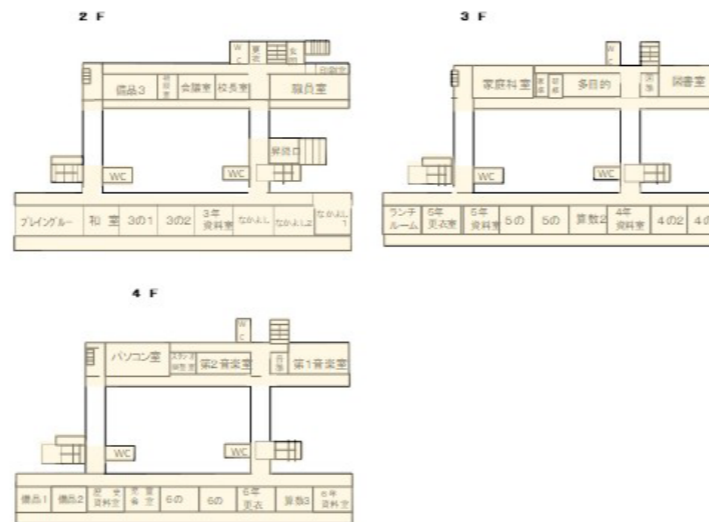


出典：大徳小学校 HP

用途地域等	市街化調整区域
敷地面積	27,449 m <sup>2</sup> (うち運動場 14,814 m <sup>2</sup> )
周辺の教育施設等	北今保育園 / 尾西幼稚園 尾西第一中学校、尾西第二中学校
備考	

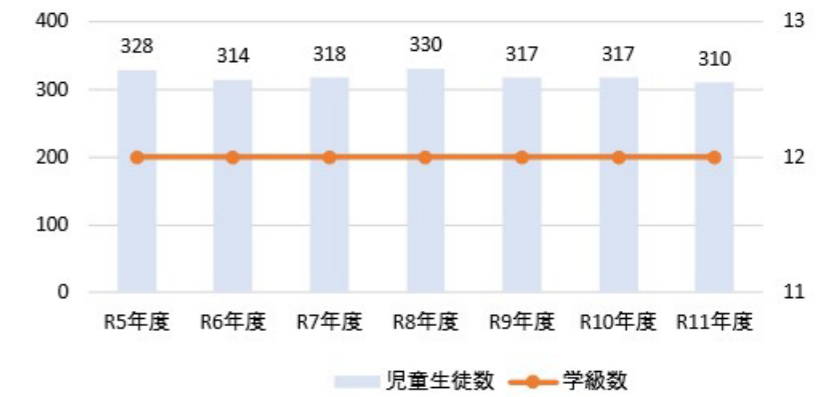


出典：Google Map



北舎 (2,924 m <sup>2</sup> )	南舎 (4,423 m <sup>2</sup> )		給食室 (187 m <sup>2</sup> )	屋内運動場 (958 m <sup>2</sup> )	プール
	西側	東側			
築 46 年	築 47 年	築 46 年	築 47 年	築 46 年	築 47 年

※ 表中括弧内の数字は延べ床面積、築年数の基準年は 2023 年  
 ※ 図面及び表中の赤色は築 60 年以上、黄色は築 50 年以上、ベージュ色は築 40 年以上であることを示す



出典：Open Street Map

(40) 黒田小学校

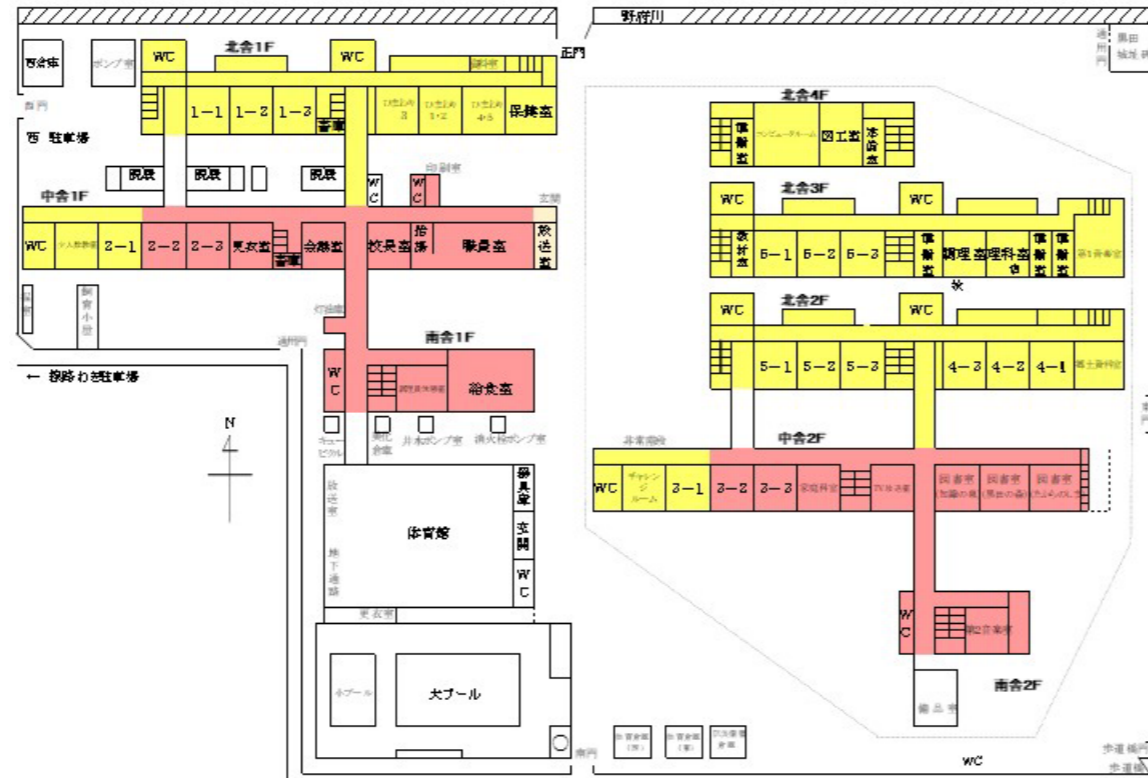


出典：黒田小学校 HP

用途地域等	第1種住居地域
敷地面積	16,910 m <sup>2</sup> (うち運動場 8,689 m <sup>2</sup> )
周辺の教育施設等	黒田西保育園 / 木曾川花園幼稚園 木曾川中学校
備考	



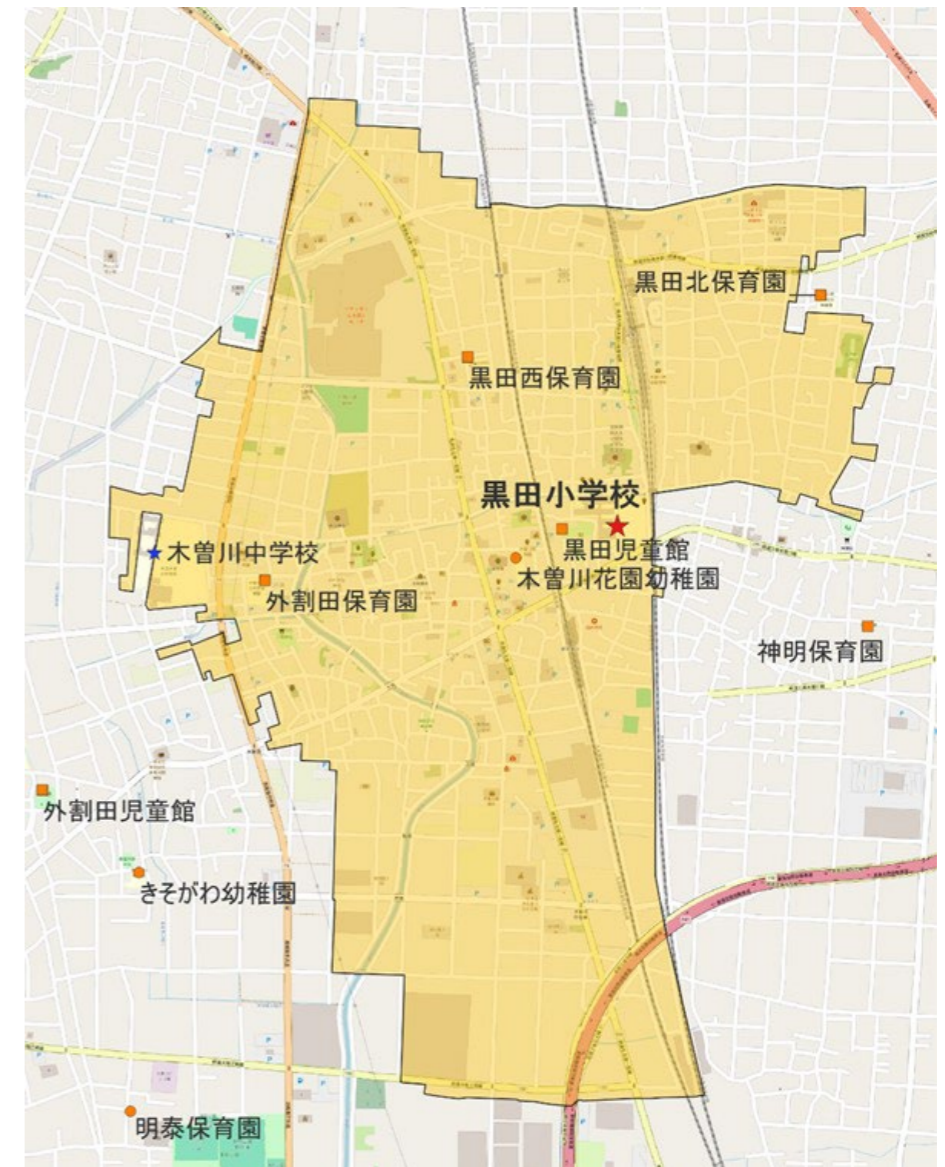
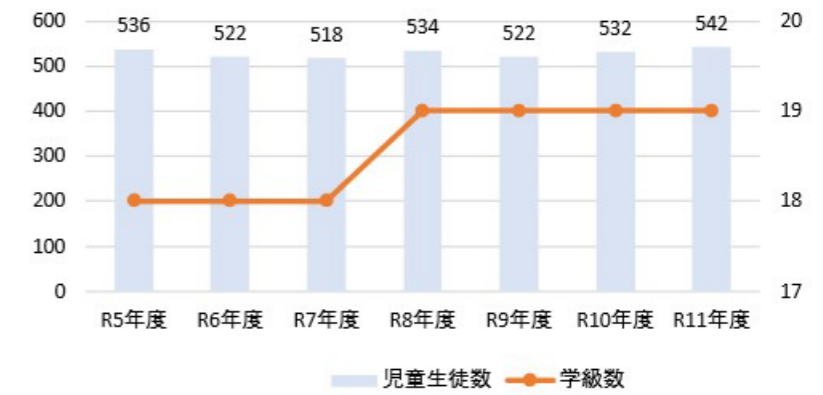
出典：Google Map



北舎 (3,059 m <sup>2</sup> )			中舎 (1,812 m <sup>2</sup> )			南舎 (456 m <sup>2</sup> )	給食室 (164 m <sup>2</sup> )
西側	中央	東側	西側	中央	東側		
築 52 年	築 57 年	築 56 年	築 53 年	築 66 年	築 65 年	築 63 年	築 63 年

屋内運動場 (1,065 m <sup>2</sup> )	プール
築 60 年	築 56 年

※ 表中括弧内の数字は延べ床面積、築年数の基準年は 2023 年  
 ※ 図面及び表中の赤色は築 60 年以上、黄色は築 50 年以上、ベージュ色は築 40 年以上であることを示す



出典：Open Street Map

(41) 木曾川西小学校

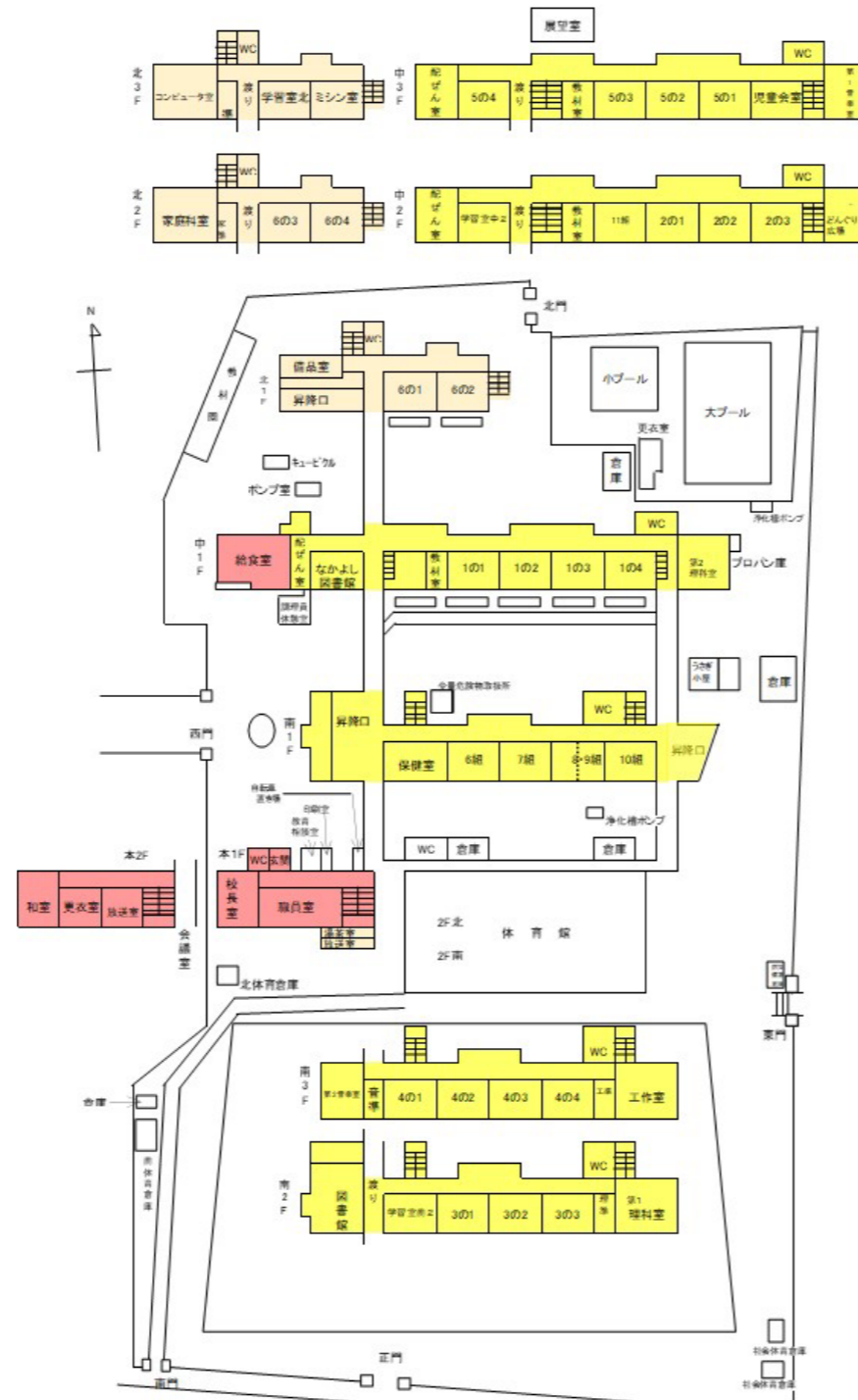


出典：木曾川西小学校 HP

用途地域等	第1種住居地域
敷地面積	25,713 m <sup>2</sup> (うち運動場 10,873 m <sup>2</sup> )
周辺の教育施設等	外割田保育園 / きそがわ幼稚園 木曾川中学校
備考	・流域貯留施設整備済



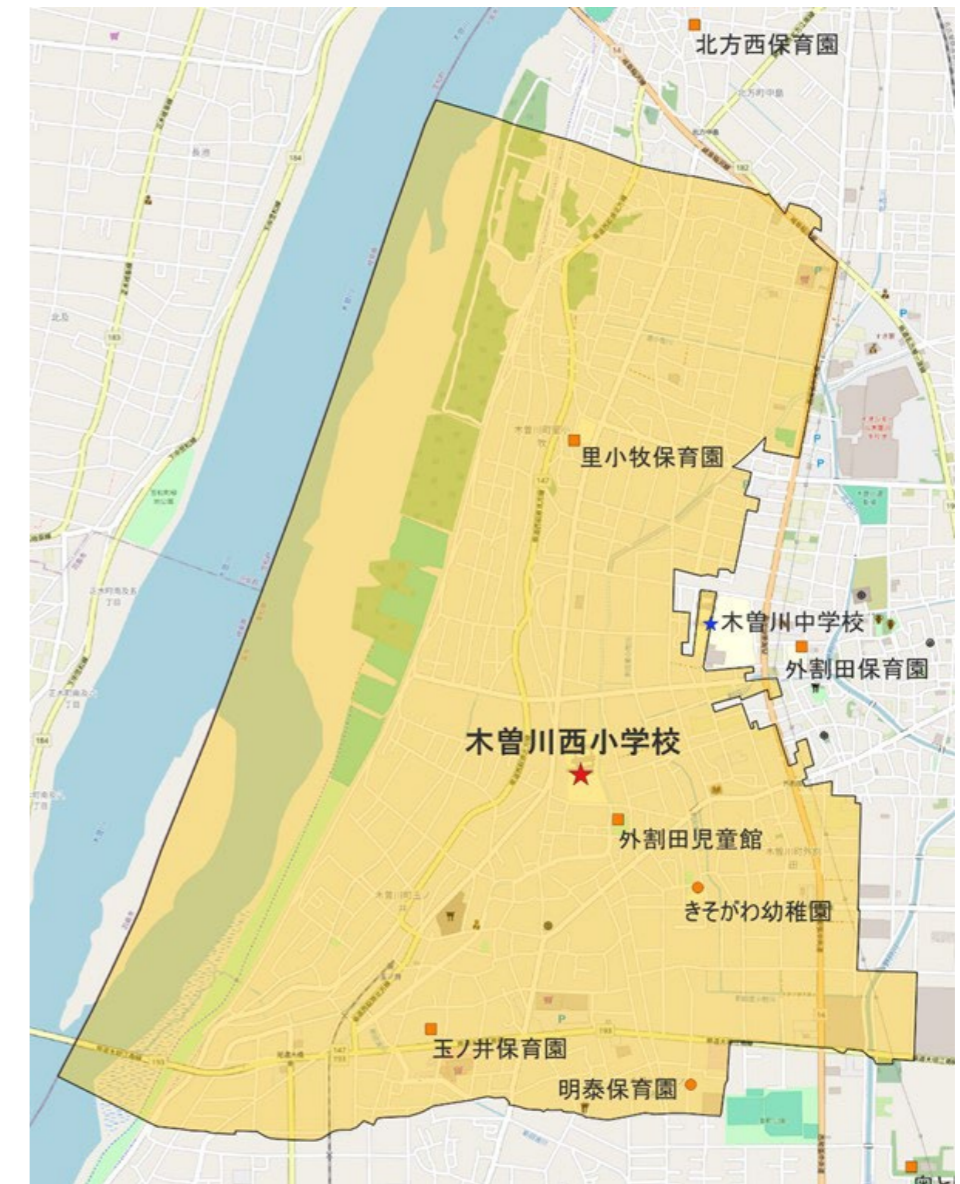
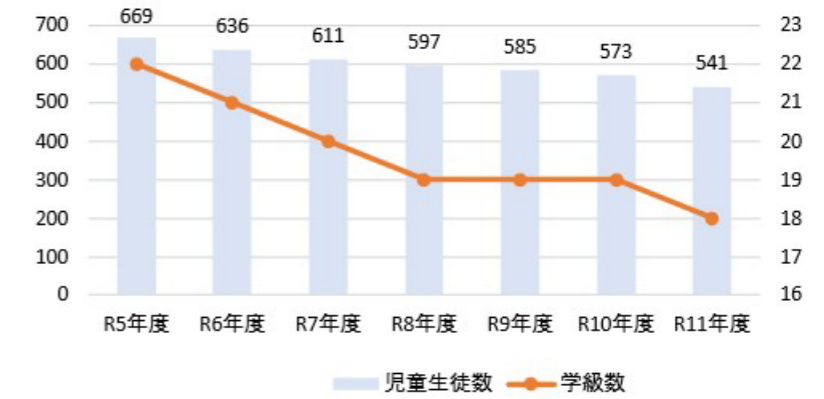
出典：Google Map



北舎 (1,096 m <sup>2</sup> )	中舎 (2,531 m <sup>2</sup> ) 給食室 西側	南舎 (2,104 m <sup>2</sup> )	本舎 (645 m <sup>2</sup> )	屋内運動場 (1,118 m <sup>2</sup> )	プール
築44年	築64年	築58年	築51年	築65年	築60年

※ 表中括弧内の数字は延べ床面積、築年数の基準年は2023年

※ 図面及び表中の赤色は築60年以上、黄色は築50年以上、ベージュ色は築40年以上であることを示す



出典：Open Street Map

(42) 木曾川東小学校

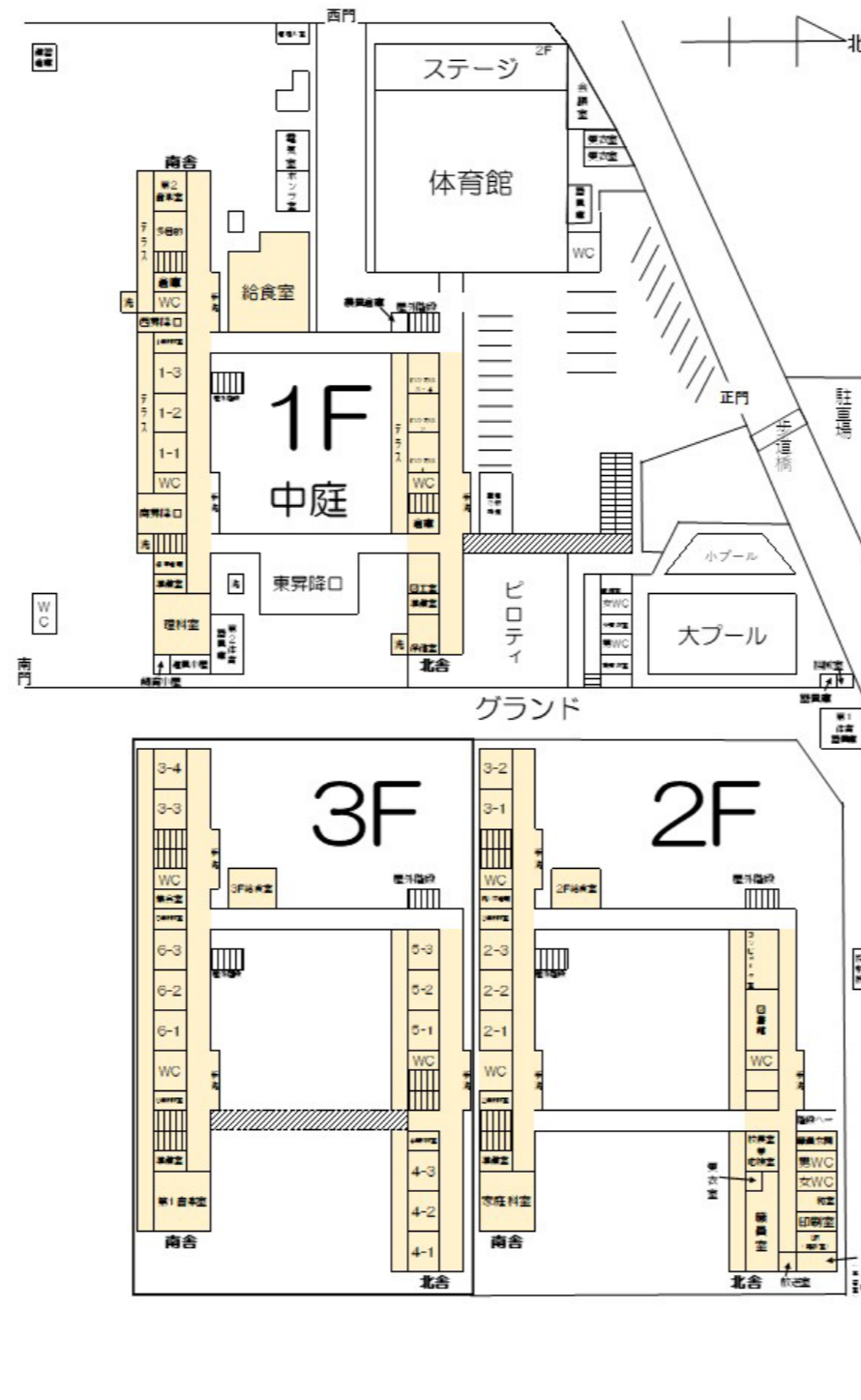


出典：木曾川東小学校 HP

用途地域等	市街化調整区域
敷地面積	24,981 m <sup>2</sup> (うち運動場 11,876 m <sup>2</sup> )
周辺の教育施設等	神明保育園 / 木曾川花園幼稚園 木曾川中学校
備考	



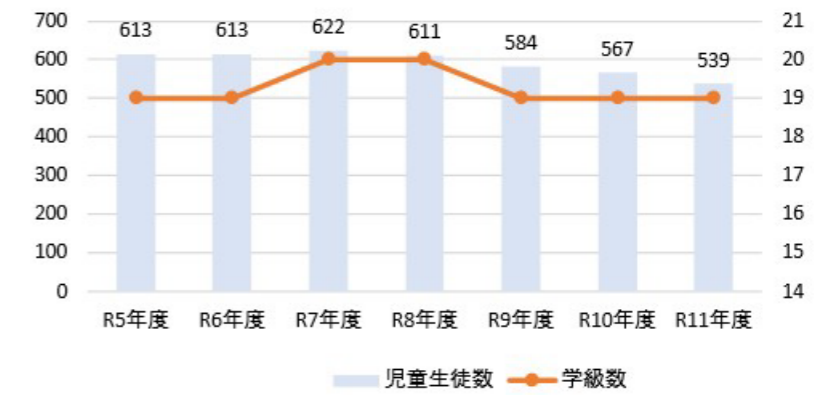
出典：Google Map



北舎 (2,171 m <sup>2</sup> ) 築47年	南舎 (2,665 m <sup>2</sup> )		給食室 (244 m <sup>2</sup> ) 築47年	屋内運動場 (1,183 m <sup>2</sup> ) 築47年	プール 築46年
	西側 築43年	東側 築47年			

※ 表中括弧内の数字は延べ床面積、築年数の基準年は2023年

※ 図面及び表中の赤色は築60年以上、黄色は築50年以上、ベージュ色は築40年以上であることを示す



出典：Open Street Map

(51) 北部中学校

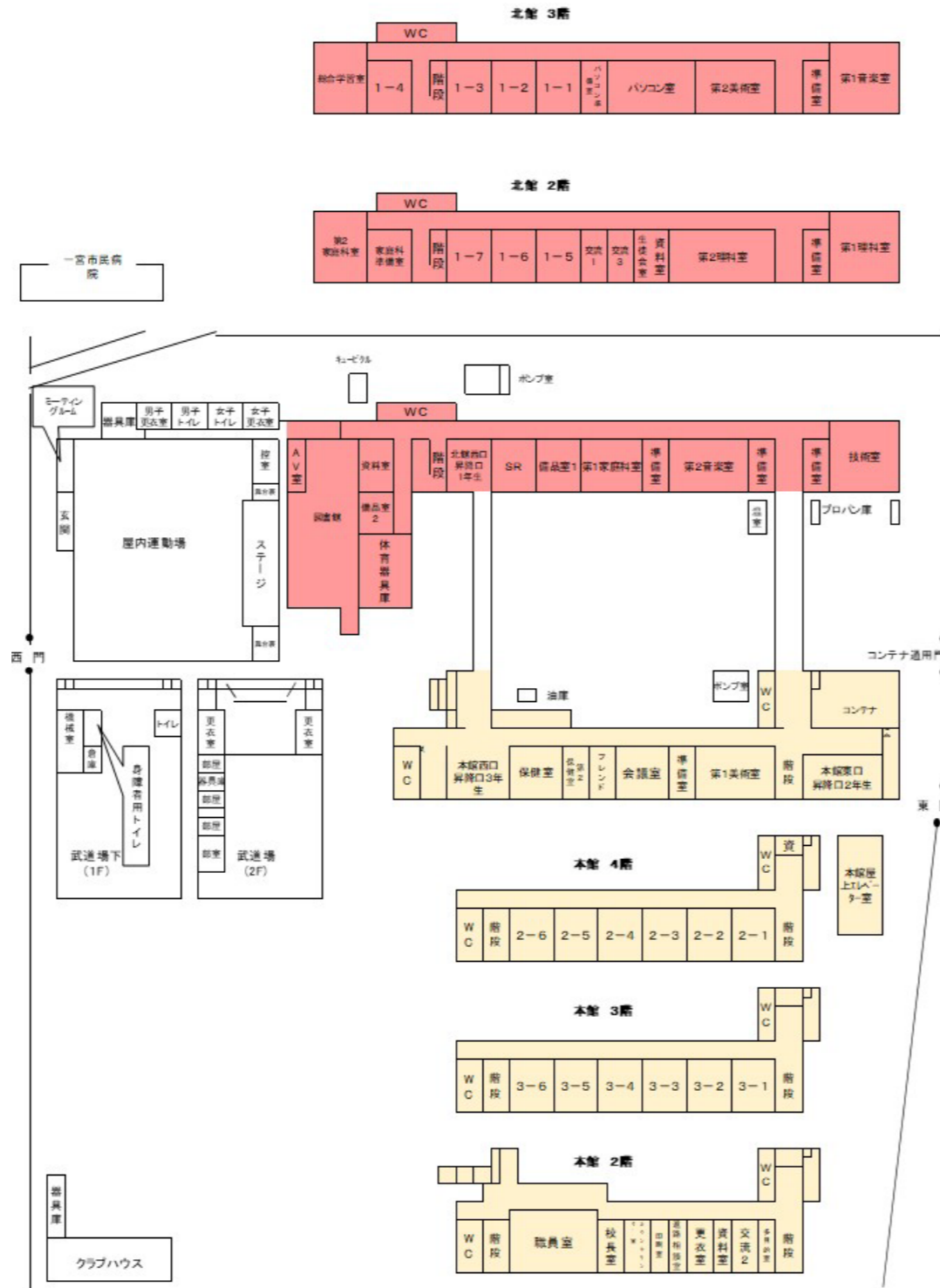


出典： 北部中学校 HP

用途地域等	第1種住居地域 準防火地域
敷地面積	20,965 m <sup>2</sup> (うち運動場 9,231 m <sup>2</sup> )
周辺の教育施設等	貴船保育園 / 九品寺幼稚園 宮西小学校、貴船小学校、富士小学校
備考	・流域貯留施設整備済

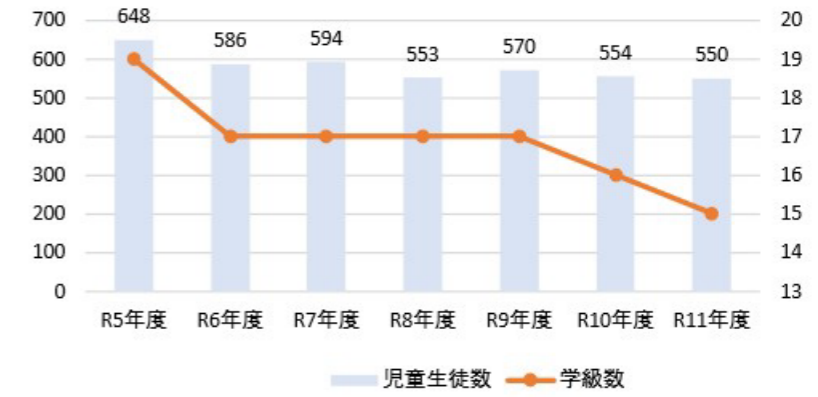


出典： Google Map



北館 (3,374 m <sup>2</sup> )				本館 (3,161 m <sup>2</sup> )	武道場 (784 m <sup>2</sup> )	屋内運動場 (1,663 m <sup>2</sup> )	プール
西側	中西側	中東側	東側				
築 61 年	築 69 年	築 65 年	築 62 年	築 44 年	築 27 年	築 22 年	—

※ 表中括弧内の数字は延べ床面積、築年数の基準年は 2023 年  
 ※ 図面及び表中の赤色は築 60 年以上、黄色は築 50 年以上、ベージュ色は築 40 年以上であることを示す



出典： Open Street Map

(52) 中部中学校

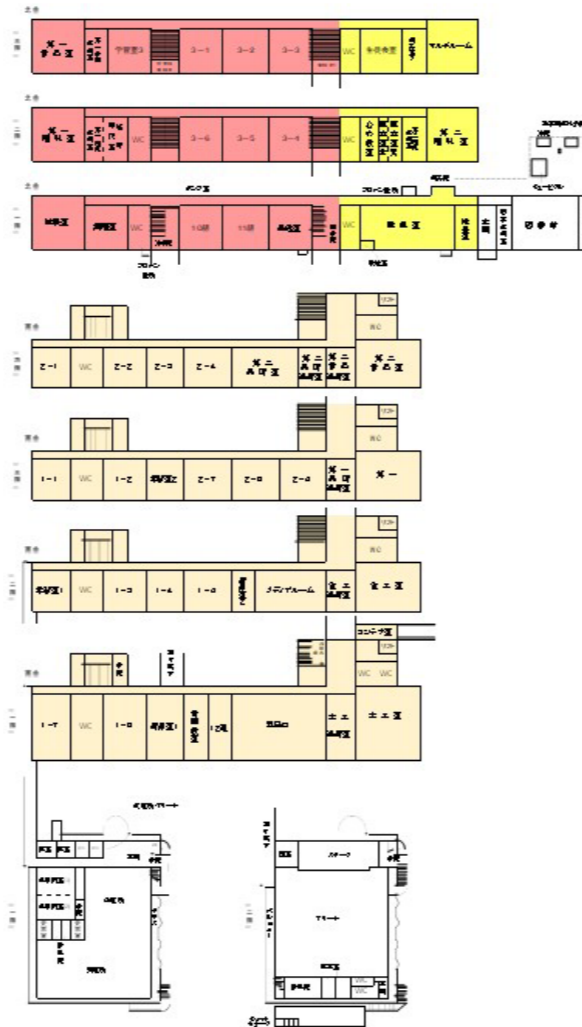
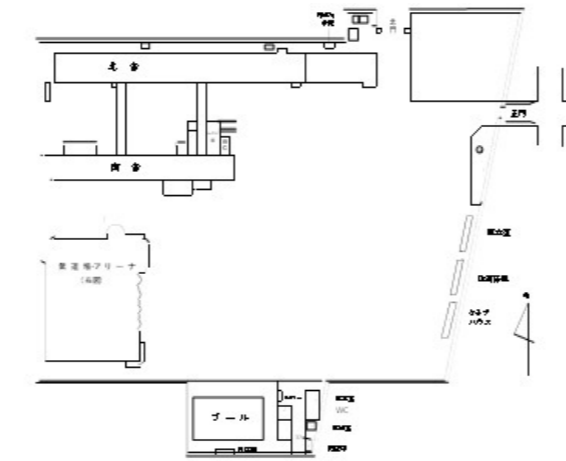


出典： 中部中学校 HP

用途地域等	準工業地域 準防火地域
敷地面積	22,055 m <sup>2</sup> (うち運動場 13,332 m <sup>2</sup> )
周辺の教育施設等	一色保育園 / 一宮幼稚園 神山小学校、末広小学校
備考	・流域貯留施設整備済



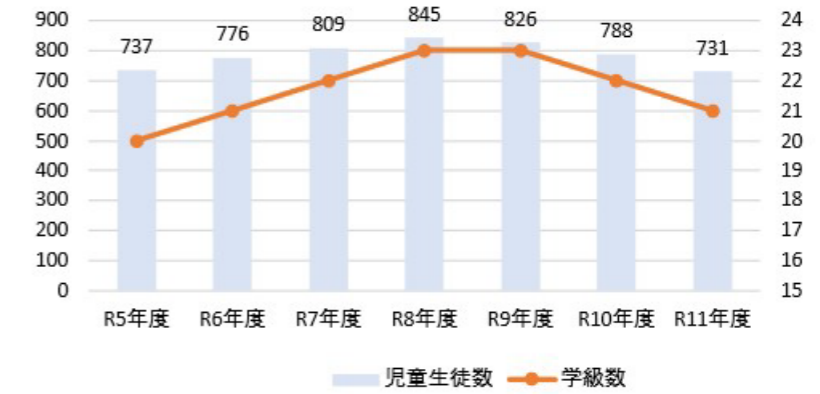
出典： Google Map



北舎 (3,223 m <sup>2</sup> )			南舎 (3,762 m <sup>2</sup> )		武道場 (1,158 m <sup>2</sup> )	屋内運動場 (1,761 m <sup>2</sup> )	プール
西側	中西側	中東側	東側	西側			
築 69 年	築 63 年	築 58 年	築 38 年	築 48 年	築 25 年	築 25 年	築 43 年

※ 表中括弧内の数字は延べ床面積、築年数の基準年は 2023 年

※ 図面及び表中の赤色は築 60 年以上、黄色は築 50 年以上、ベージュ色は築 40 年以上であることを示す



出典： Open Street Map

(53) 南部中学校

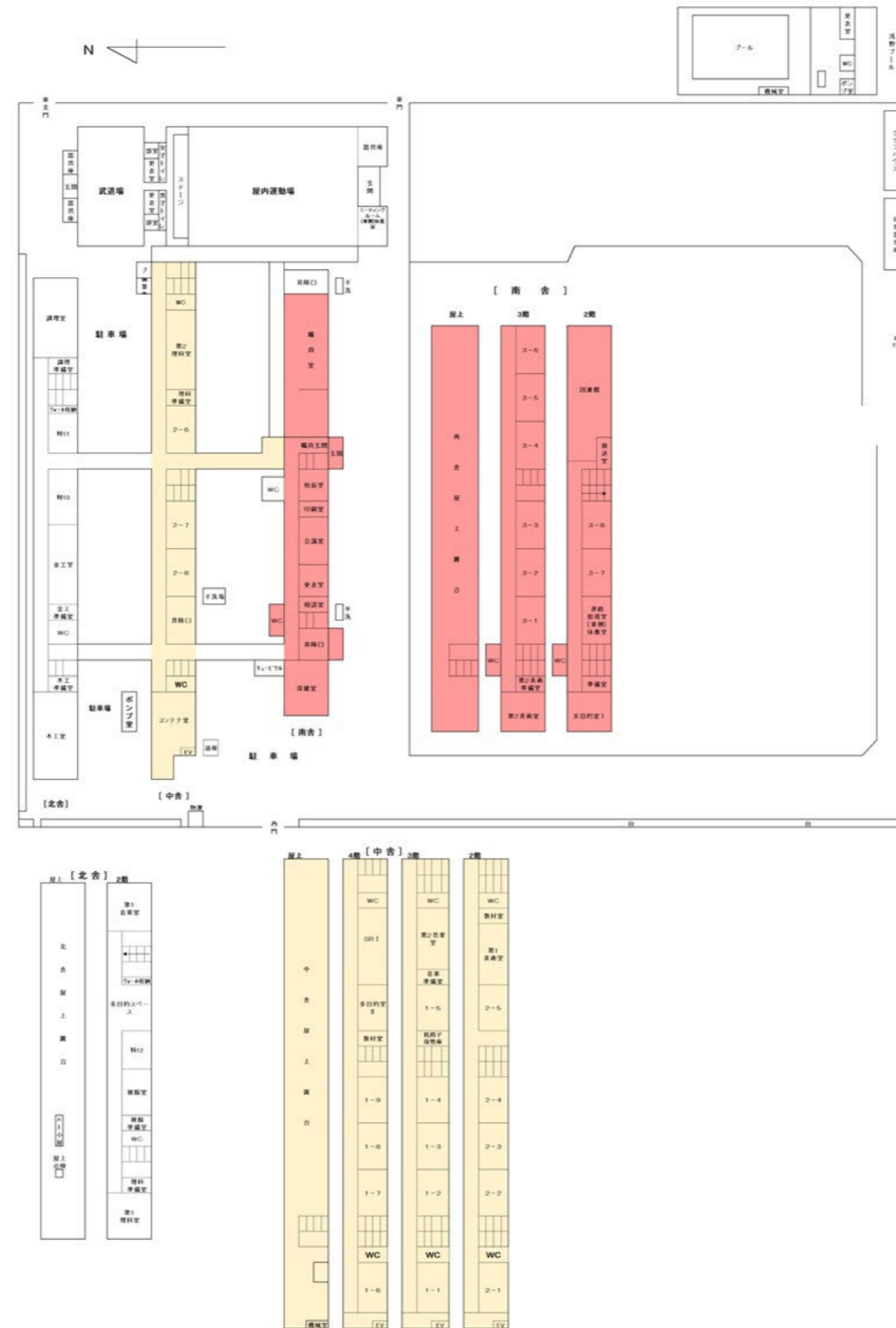


出典： 南部中学校 HP

用途地域等	市街化調整区域
敷地面積	29,384 m <sup>2</sup> (うち運動場 16,959 m <sup>2</sup> )
周辺の教育施設等	浅野保育園 / 中田劔正幼稚園 大志小学校、向山小学校、浅野小学校、富士小学校
備考	・流域貯留施設整備済



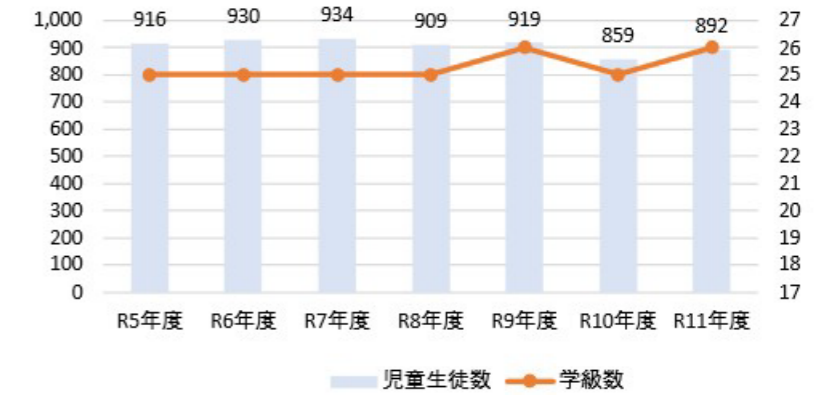
出典： Google Map



北舎 (1,829 m <sup>2</sup> )	中舎 (3,556 m <sup>2</sup> )			南舎 (2,398 m <sup>2</sup> )		武道場 (844 m <sup>2</sup> )	屋内運動場 (1,523 m <sup>2</sup> )	プール
	西側	中央	東側	西側	東側			
築 12 年	築 44 年	築 42 年	築 42 年	築 67 年	築 62 年	築 26 年	築 26 年	築 61 年

※ 表中括弧内の数字は延べ床面積、築年数の基準年は 2023 年

※ 図面及び表中の赤色は築 60 年以上、黄色は築 50 年以上、ベージュ色は築 40 年以上であることを示す



出典： Open Street Map

(54) 葉栗中学校

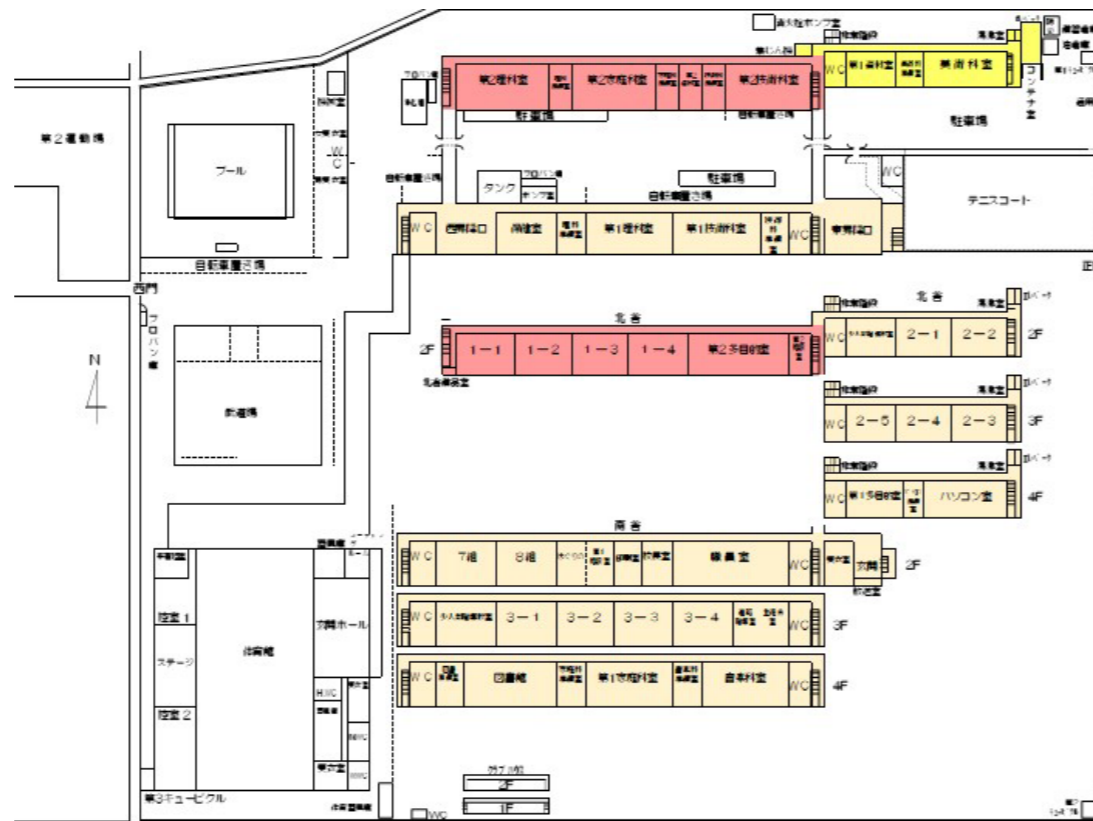


出典： 葉栗中学校 HP

用途地域等	市街化調整区域
敷地面積	24,252 m <sup>2</sup> (うち運動場 13,629 m <sup>2</sup> )
周辺の教育施設等	葉栗保育園 / たんぼぼ幼稚園 葉栗小学校、葉栗北小学校
備考	



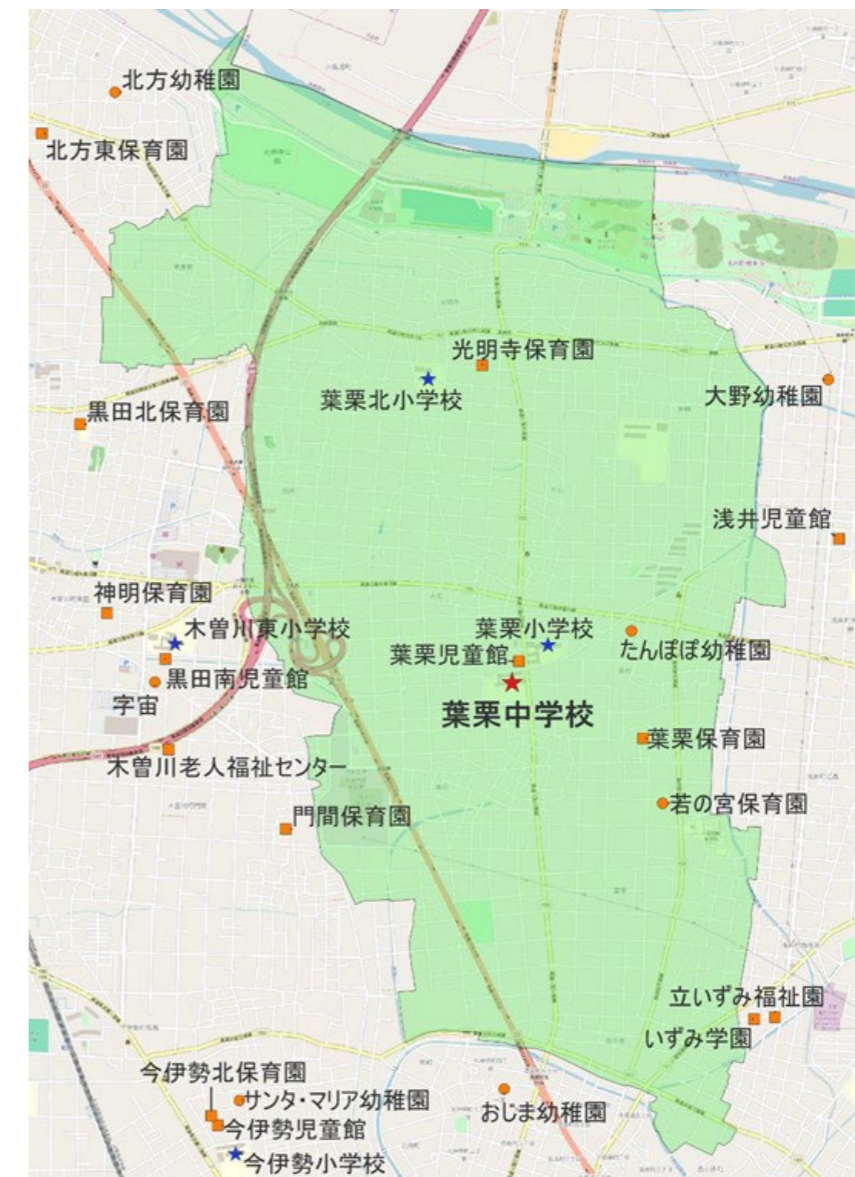
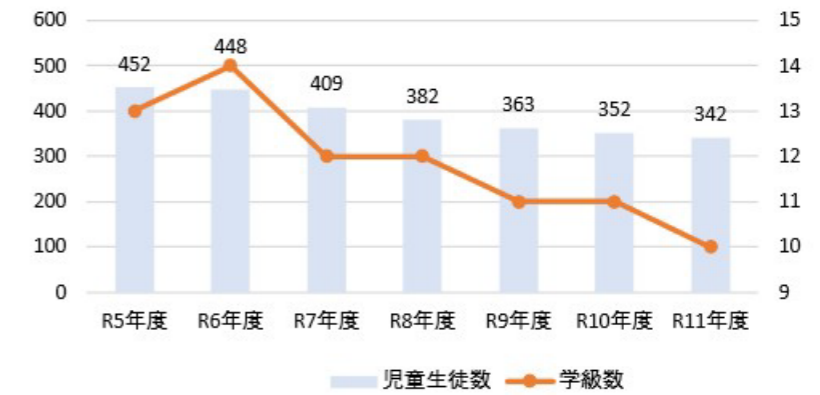
出典： Google Map



北舎 (2,749 m <sup>2</sup> )				南舎 (2,861 m <sup>2</sup> )	武道場 (670 m <sup>2</sup> )	屋内運動場 (1,661 m <sup>2</sup> )	プール
西側	中央	東側1階	東側2~4階				
築63年	築60年	築51年	築47年	築44年	築31年	築14年	築38年

※ 表中括弧内の数字は延べ床面積、築年数の基準年は2023年

※ 図面及び表中の赤色は築60年以上、黄色は築50年以上、ページユ色は築40年以上であることを示す



出典： Open Street Map



(55) 西成中学校

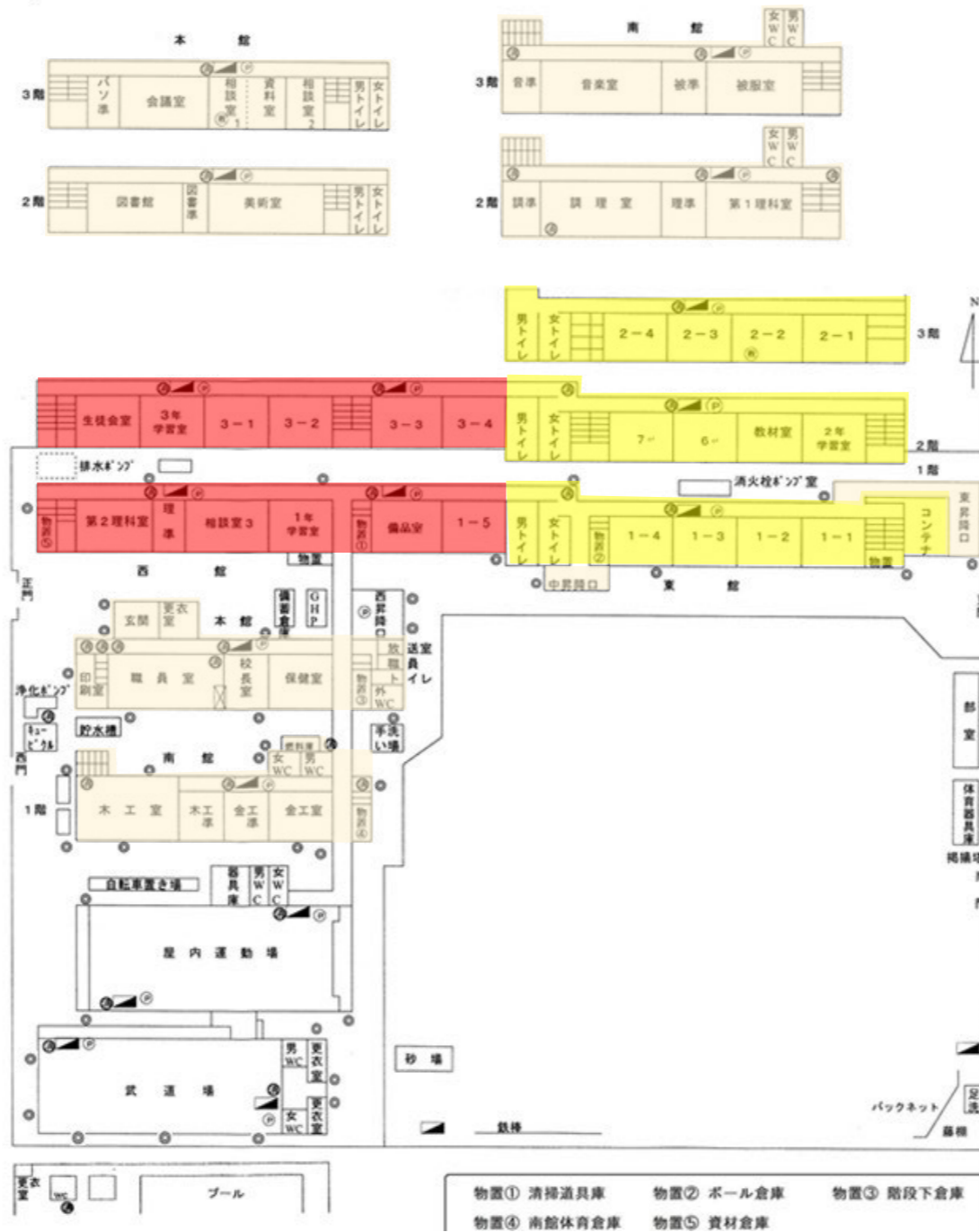


出典：西成中学校HP

用途地域等	市街化調整区域
敷地面積	22,879 m <sup>2</sup> (うち運動場 13,572 m <sup>2</sup> )
周辺の教育施設等	西成保育園 / 一宮栽松幼稚園 西成小学校、瀬部小学校
備考	・流域貯留施設整備済

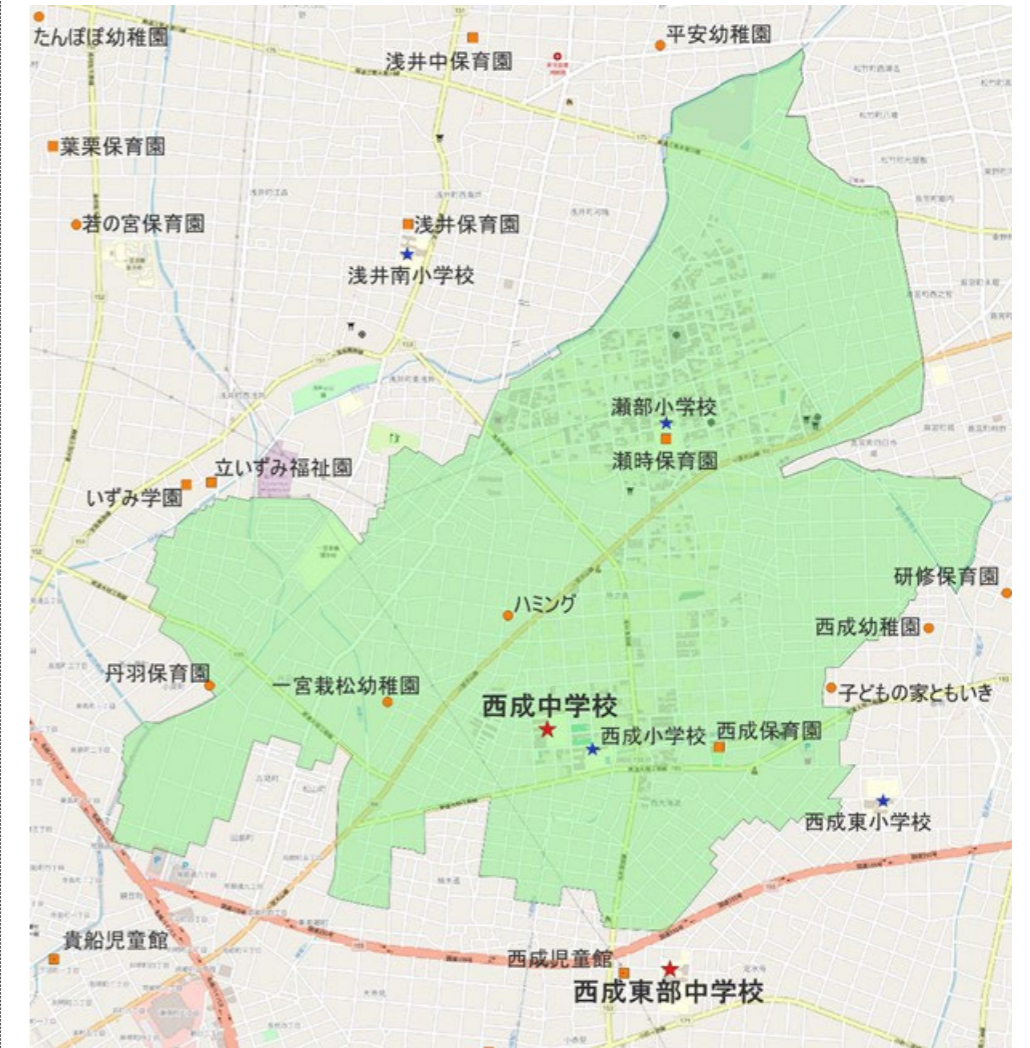
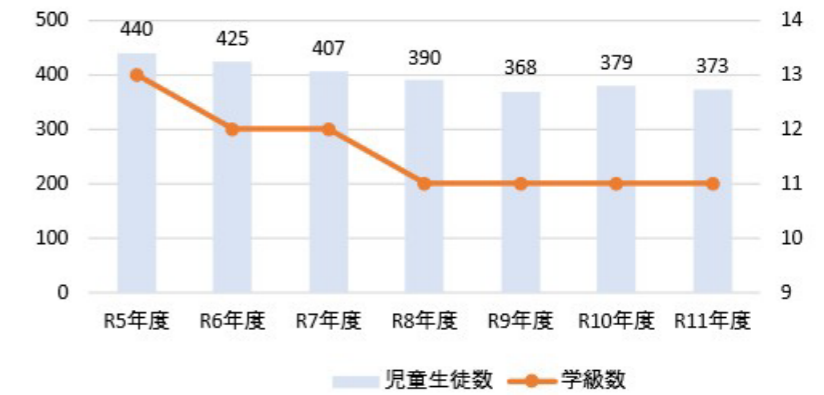


出典：Google Map



西館 (1,274 m <sup>2</sup> )		東館 (1,662 m <sup>2</sup> )				本館	南館
西側	東側	西1・2階	西3階	東側	その他	(1,304 m <sup>2</sup> )	(1,311 m <sup>2</sup> )
築63年	築62年	築54年	築50年	築50年	築42年	築47年	築42年
武道場 (801 m <sup>2</sup> )		屋内運動場 (754 m <sup>2</sup> )		プール			
築28年		築59年		築65年			

※ 表中括弧内の数字は延べ床面積、築年数の基準年は2023年  
 ※ 図面及び表中の赤色は築60年以上、黄色は築50年以上、ベージュ色は築40年以上であることを示す



出典：Open Street Map

(56) 丹陽中学校



出典：丹陽中学校 HP

用途地域等	準工業地域
敷地面積	29,509 m <sup>2</sup> (うち運動場 17,338 m <sup>2</sup> )
周辺の教育施設等	丹陽保育園 / 丹陽幼稚園 丹陽小学校、丹陽西小学校、丹陽南小学校
備考	・流域貯留施設整備済



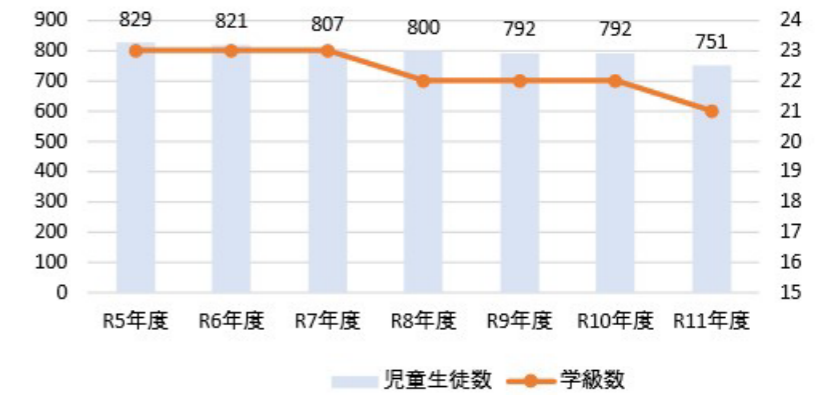
出典：Google Map



西館 (1,700 m <sup>2</sup> )		中館 (1,813 m <sup>2</sup> )	東館 (1,351 m <sup>2</sup> )	南館 (967 m <sup>2</sup> )	図書館 (146 m <sup>2</sup> )	武道場 (670 m <sup>2</sup> )	屋内運動場 (791 m <sup>2</sup> )	プール
西側	東側							
築 39 年	築 44 年	築 54 年	築 56 年	築 33 年	築 14 年	築 30 年	築 53 年	築 49 年


※ 表中括弧内の数字は延べ床面積、築年数の基準年は 2023 年

※ 図面及び表中の赤色は築 60 年以上、黄色は築 50 年以上、ページユキ色は築 40 年以上であることを示す



出典：Open Street Map

(57) 浅井中学校

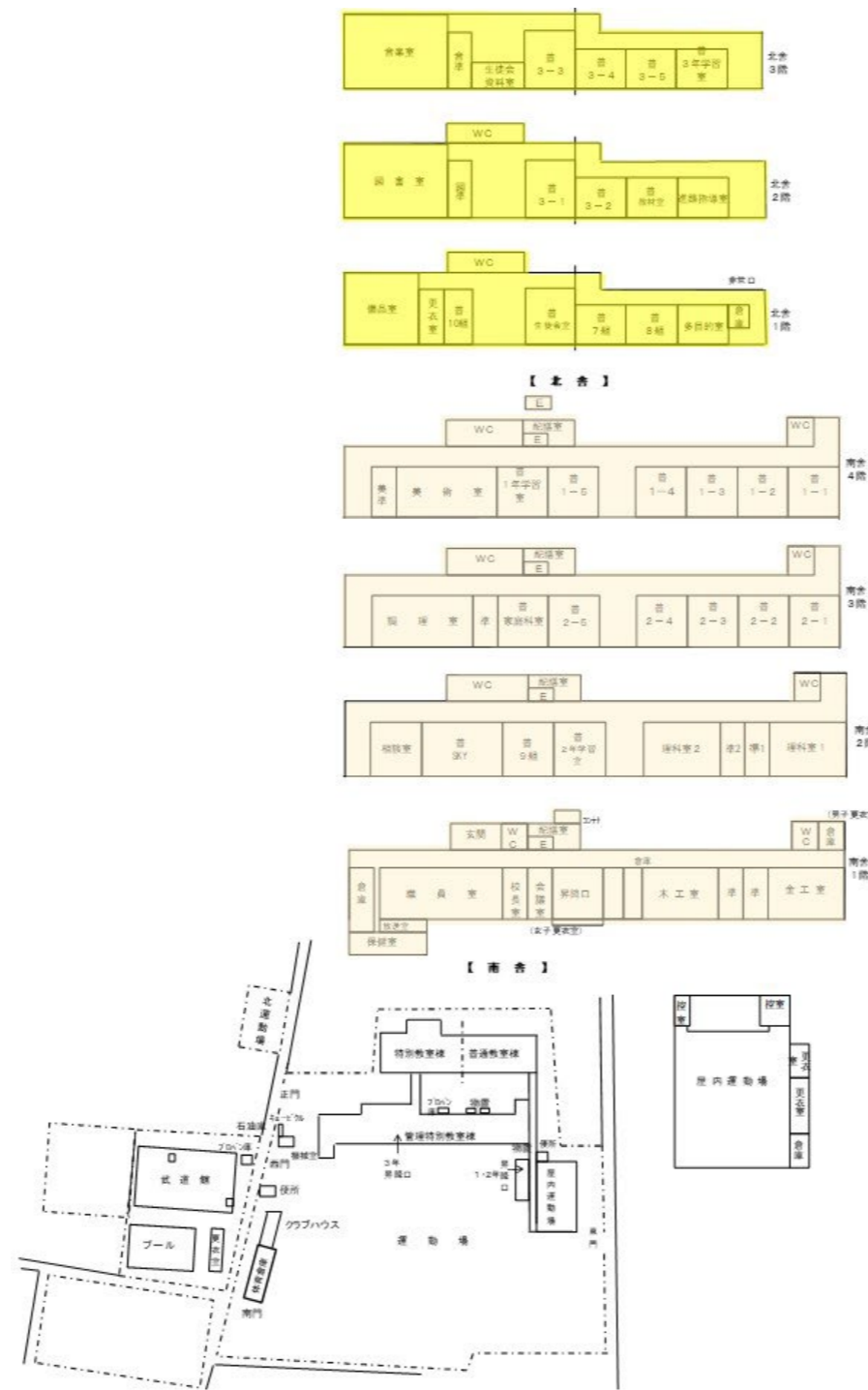


出典：浅井中学校 HP

用途地域等	市街化調整区域
敷地面積	28,792 m <sup>2</sup> (うち運動場 17,247 m <sup>2</sup> )
周辺の教育施設等	浅井中保育園 / 平安幼稚園 浅井南小学校、浅井北小学校、浅井中 小学校
備考	



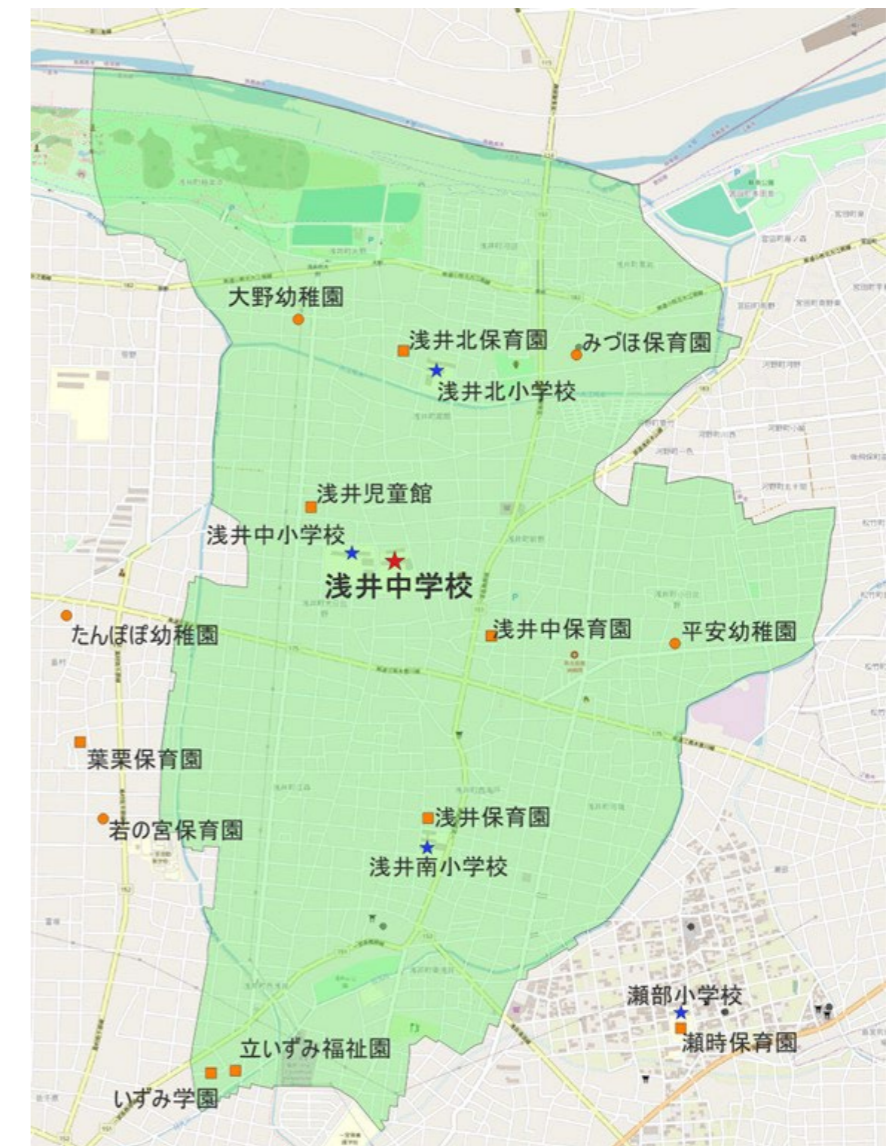
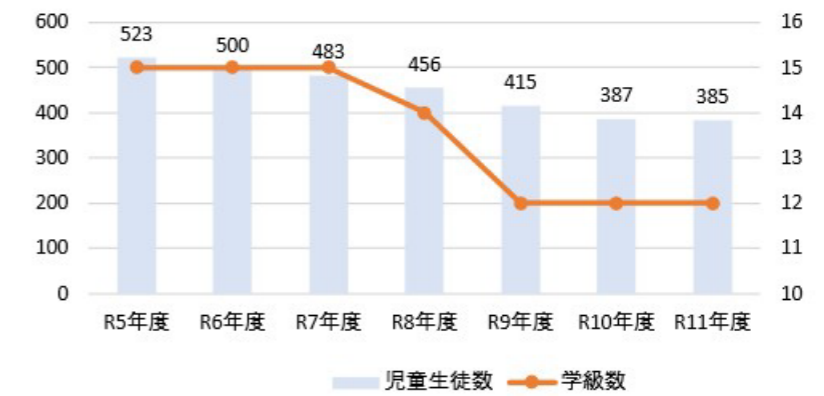
出典：Google Map



北舎 (1,900 m <sup>2</sup> )		南舎 (3,944 m <sup>2</sup> )		武道場 (670 m <sup>2</sup> )	屋内運動場 (754 m <sup>2</sup> )	プール
西側	東側	西側	東側			
築 59 年	築 50 年	築 47 年	築 44 年	築 29 年	築 59 年	築 49 年

※ 表中括弧内の数字は延べ床面積、築年数の基準年は 2023 年

※ 図面及び表中の赤色は築 60 年以上、黄色は築 50 年以上、ベージュ色は築 40 年以上であることを示す



出典：Open Street Map

(58) 北方中学校



出典：北方中学校HP

用途地域等	市街化調整区域
敷地面積	24,532 m <sup>2</sup> (うち運動場 13,693 m <sup>2</sup> )
周辺の教育施設等	北方東保育園 / 北方幼稚園 北方小学校
備考	



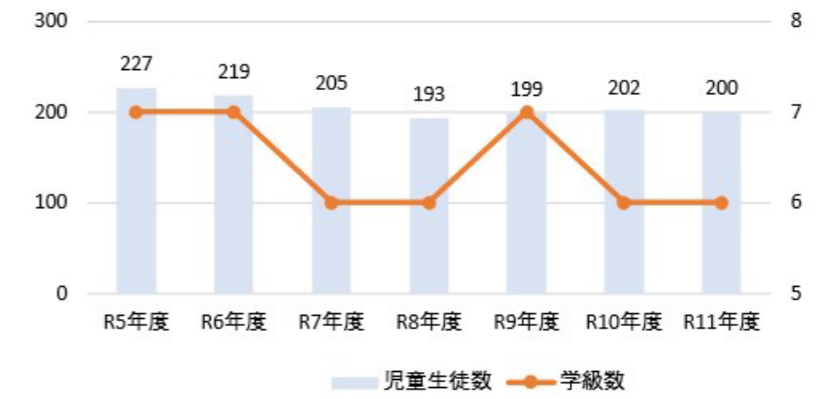
出典：Google Map



北館 (2,964 m <sup>2</sup> )			昇降口棟 (143 m <sup>2</sup> )	コンテナ室 (102 m <sup>2</sup> )	南館 (1,088 m <sup>2</sup> )	武道場 (670 m <sup>2</sup> )	屋内運動場 (760 m <sup>2</sup> )	プール
西側	中央	東側						
築55年	築48年	築38年	築22年	築22年	築59年	築28年	築57年	築30年

※ 表中括弧内の数字は延べ床面積、築年数の基準年は2023年

※ 西面及び表中の赤色は築60年以上、黄色は築50年以上、ページユシ色は築40年以上であることを示す



出典：Open Street Map

(59) 大和中学校

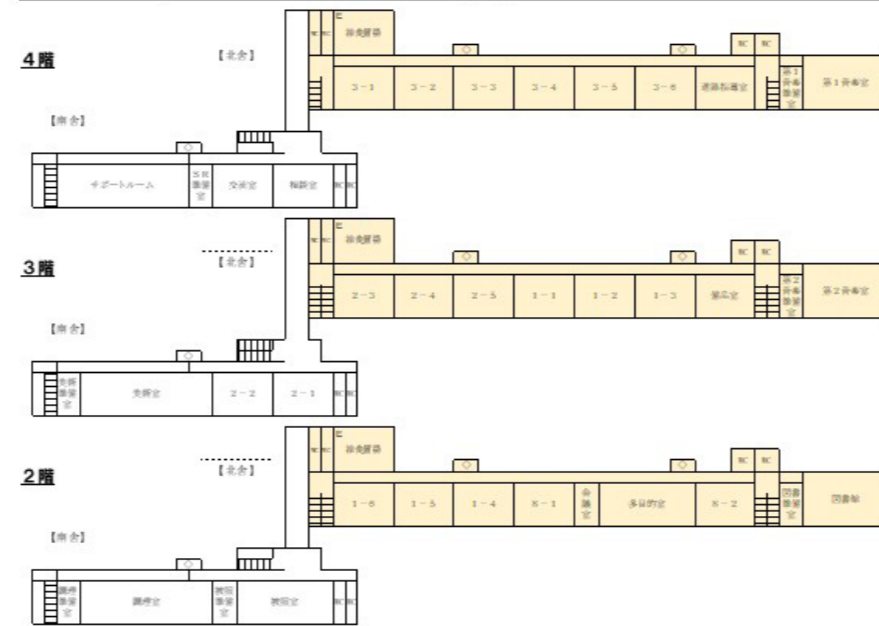
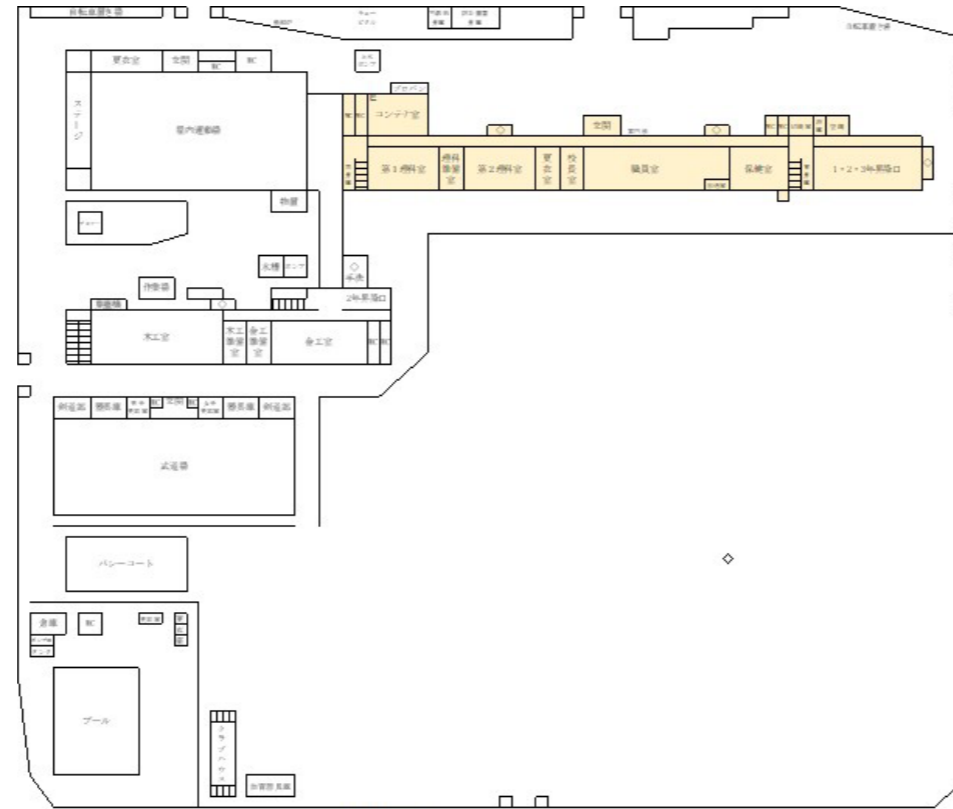


出典：大和中学校 HP

用途地域等	市街化調整区域
敷地面積	25,230 m <sup>2</sup> (うち運動場 12,206 m <sup>2</sup> )
周辺の教育施設等	大和保育園 / 大和東幼稚園 大和東小学校、大和西小学校
備考	



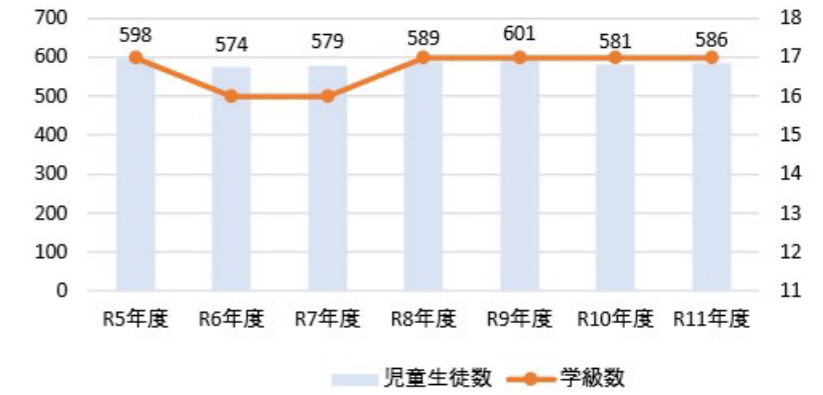
出典：Google Map



北舎 (3,909 m <sup>2</sup> )				南舎 (1,972 m <sup>2</sup> )	武道場 (670 m <sup>2</sup> )	屋内運動場 (812 m <sup>2</sup> )	プール
西側	中1~3階	中4階	東側				
築48年	築47年	築43年	築43年	築39年	築29年	築51年	築65年

※ 表中括弧内の数字は延べ床面積、築年数の基準年は2023年

※ 図面及び表中の赤色は築60年以上、黄色は築50年以上、ページユキ色は築40年以上であることを示す



出典：Open Street Map

(60) 今伊勢中学校

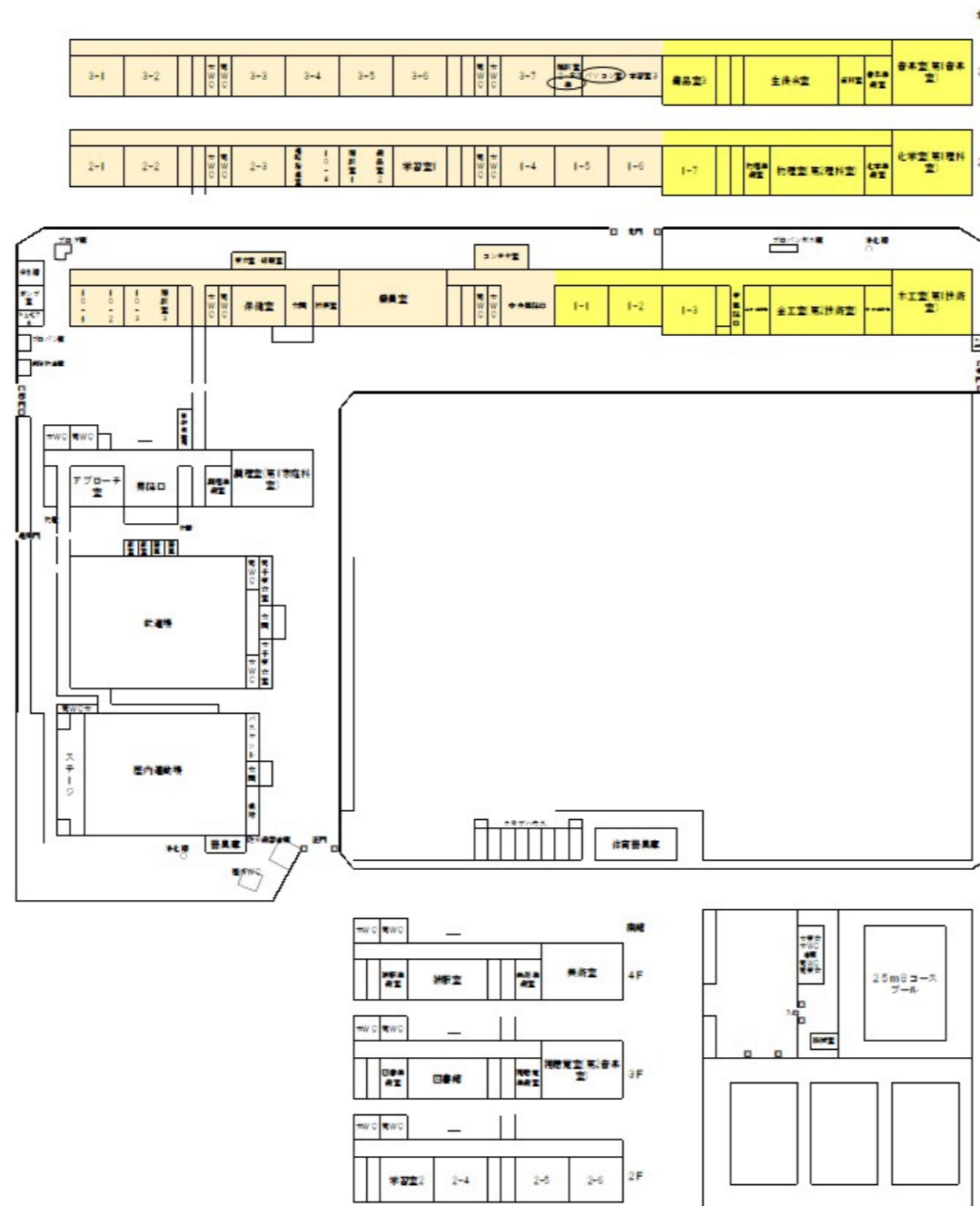


出典：今伊勢中学校 HP

用途地域等	準工業地域
敷地面積	24,505 m <sup>2</sup> (うち運動場 12,489 m <sup>2</sup> )
周辺の教育施設等	今伊勢中保育園 / 今伊勢真光幼稚園 今伊勢小学校、今伊勢西小学校
備考	



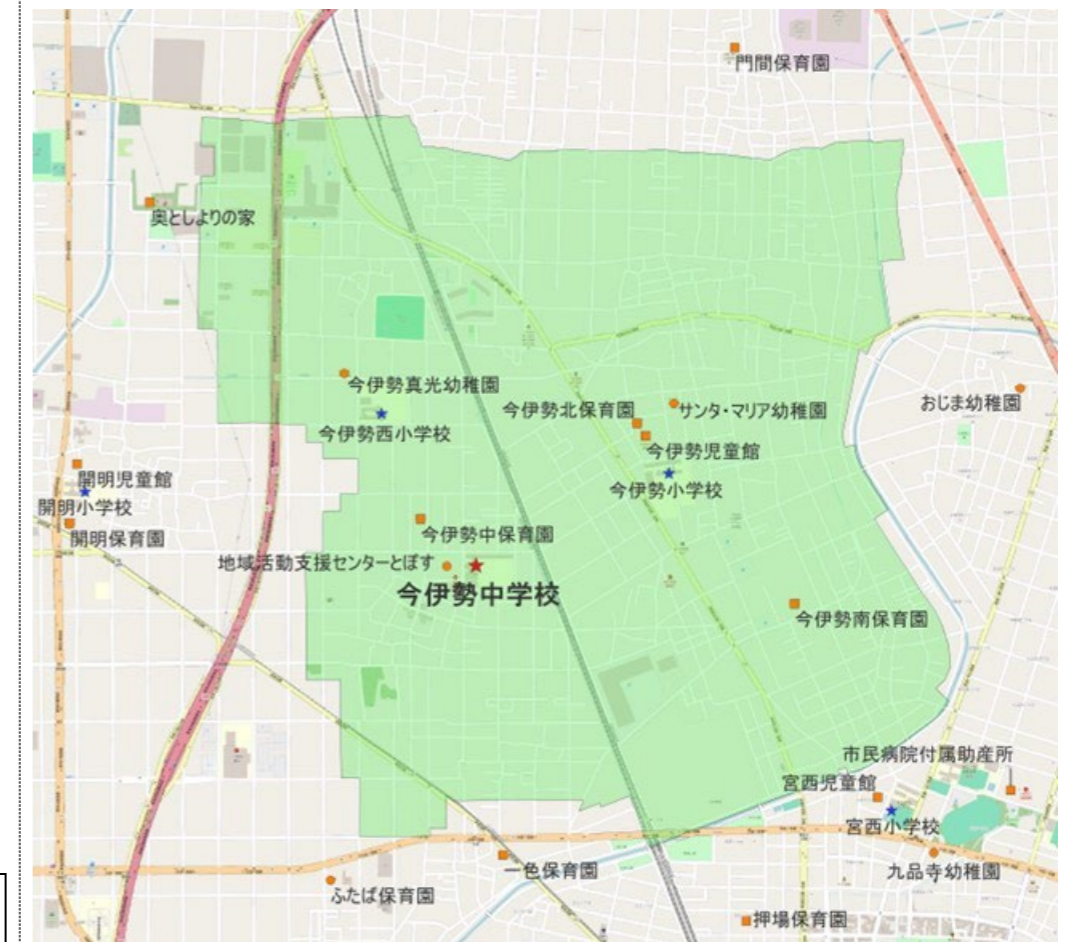
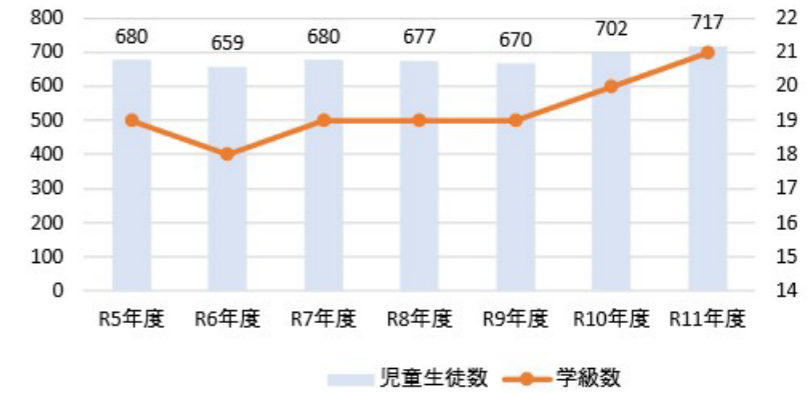
出典：Google Map



北館 (4,409 m <sup>2</sup> )					南館	武道場	屋内運動場	プール
西側	中西側	中東 1 階	中東 2~3 階	東側	(2,018 m <sup>2</sup> )	(671 m <sup>2</sup> )	(813 m <sup>2</sup> )	
築 44 年	築 48 年	築 51 年	築 48 年	築 59 年	築 39 年	築 32 年	築 44 年	築 47 年

※ 表中括弧内の数字は延べ床面積、築年数の基準年は 2023 年

※ 図面及び表中の赤色は築 60 年以上、黄色は築 50 年以上、ページ色は築 40 年以上であることを示す



出典：Open Street Map

(61) 奥中学校

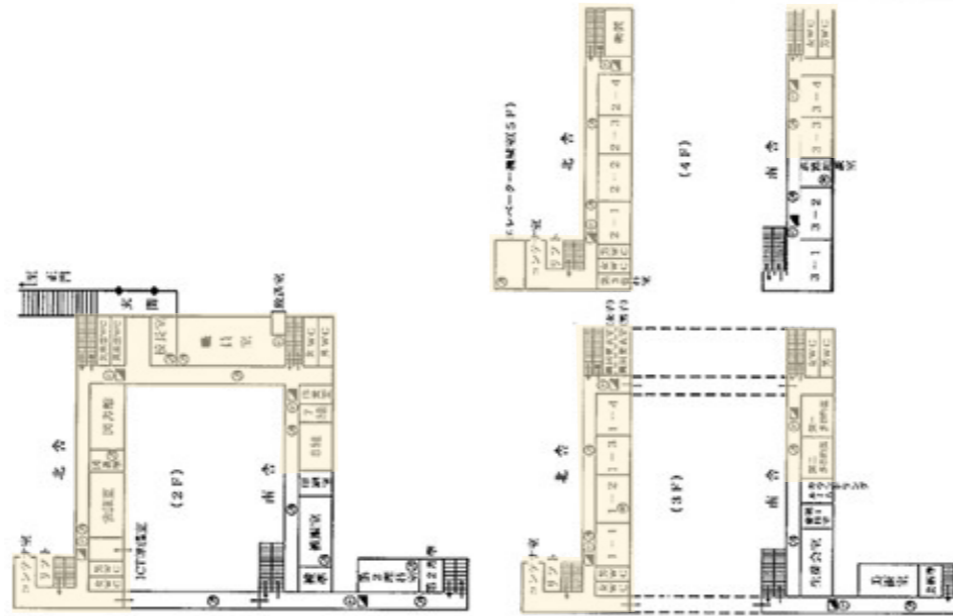
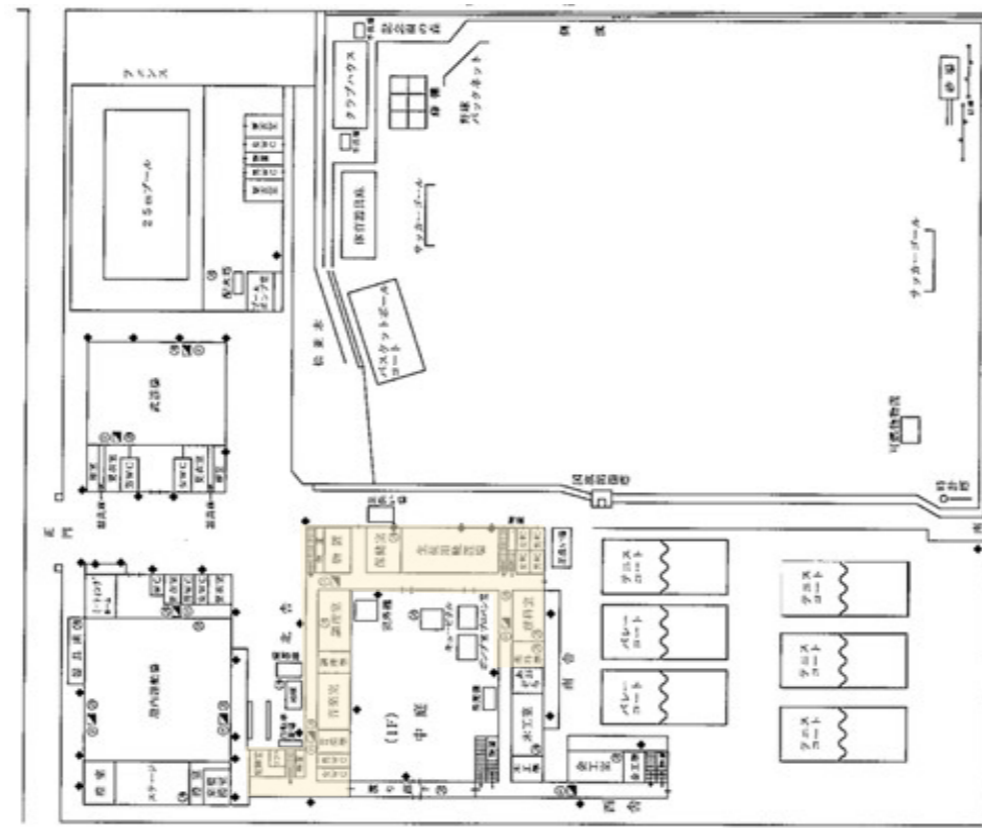


出典：奥中学校 HP

用途地域等	準工業地域
敷地面積	28,808 m <sup>2</sup> (うち運動場 18,584 m <sup>2</sup> )
周辺の教育施設等	奥町東保育園 / 金剛幼稚園 奥小学校
備考	



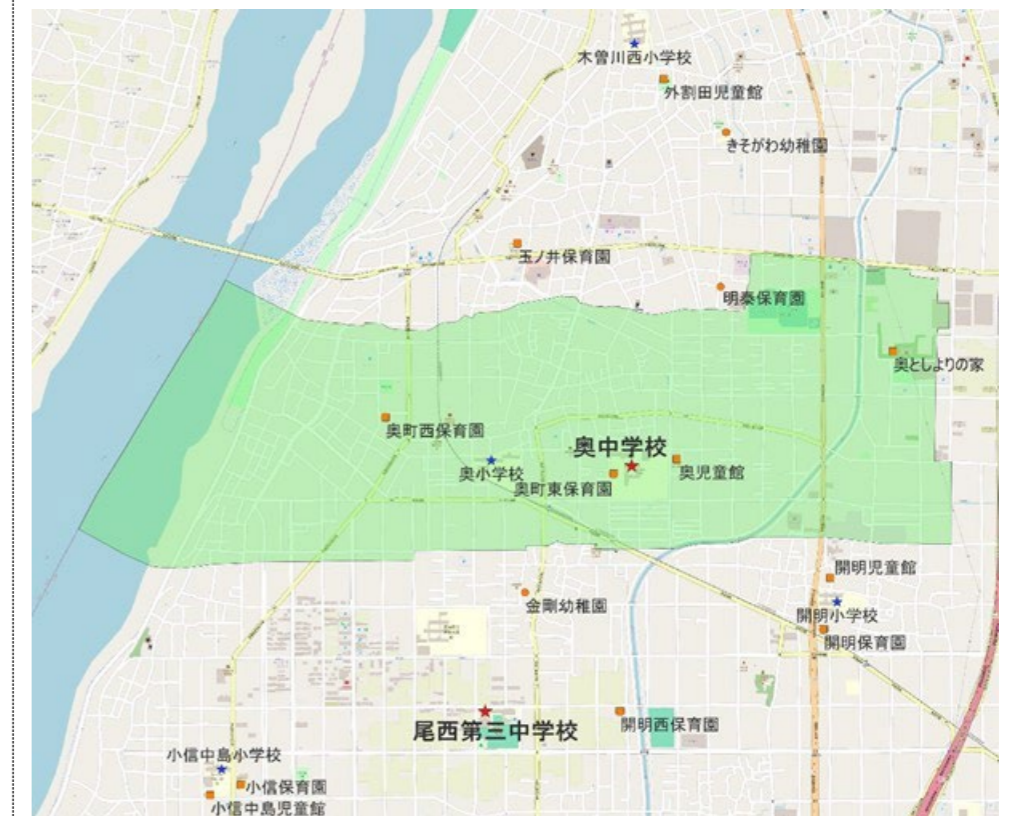
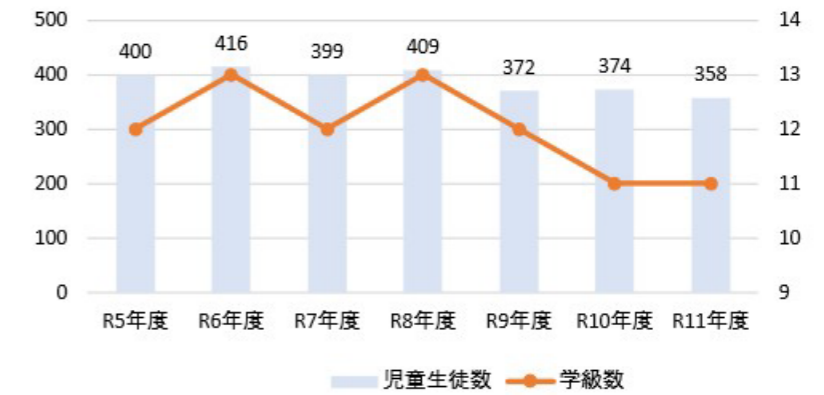
出典：Google Map



北舎 (2,450 m <sup>2</sup> )		東舎 (545 m <sup>2</sup> )	南舎 (2,295 m <sup>2</sup> )		西舎 (709 m <sup>2</sup> )	武道場 (670 m <sup>2</sup> )	屋内運動場 (1,708 m <sup>2</sup> )	プール
西側	東側		西側	東側				
築49年	築43年	築43年	築37年	築43年	築37年	築31年	築13年	築45年

※ 表中括弧内の数字は延べ床面積、築年数の基準年は2023年

※ 図面及び表中の赤色は築60年以上、黄色は築50年以上、ページ色は築40年以上であることを示す



出典：Open Street Map

(62) 萩原中学校

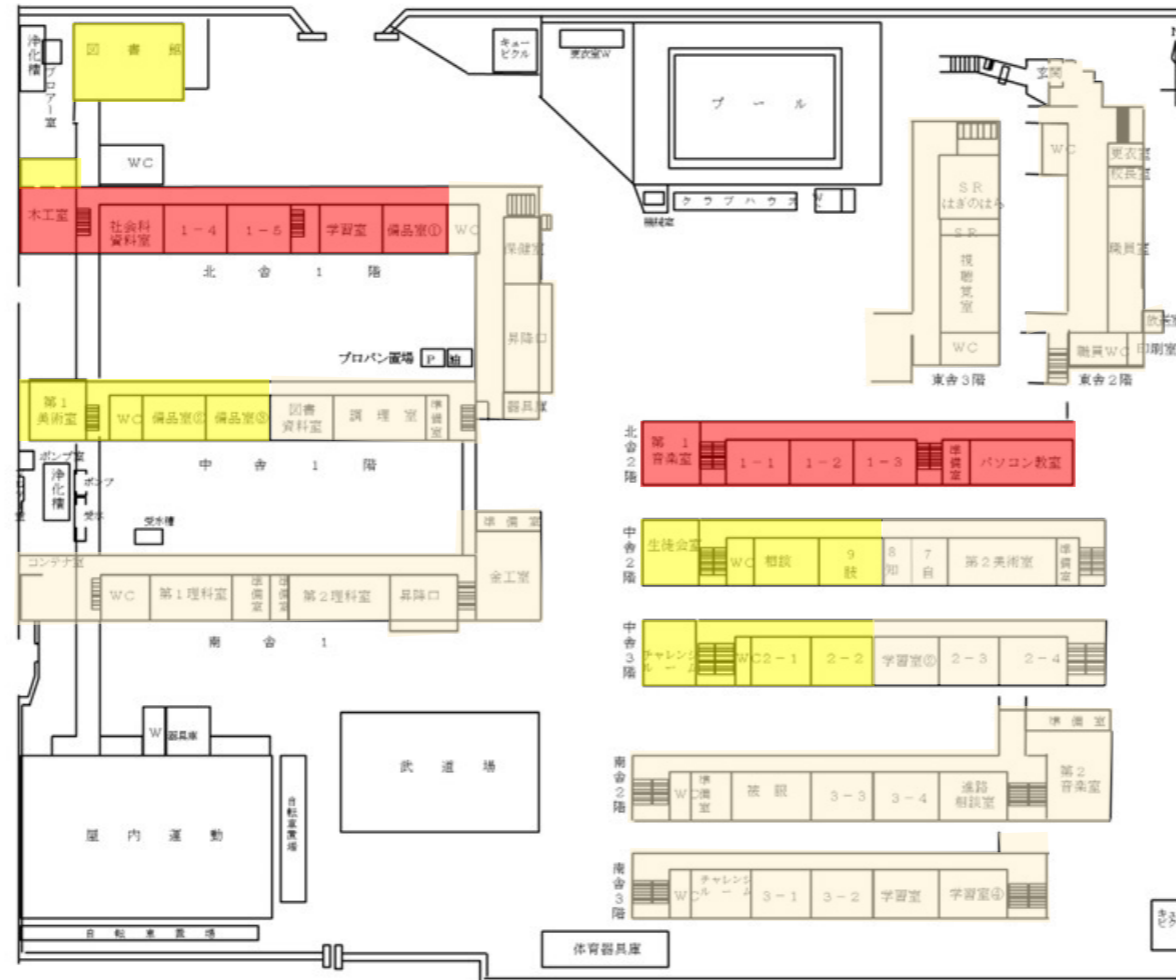


出典：萩原中学校 HP

用途地域等	市街化調整区域
敷地面積	23,738 m <sup>2</sup> (うち運動場 12,458 m <sup>2</sup> )
周辺の教育施設等	萩原保育園 / 萩原幼稚園 萩原小学校、中島小学校
備考	



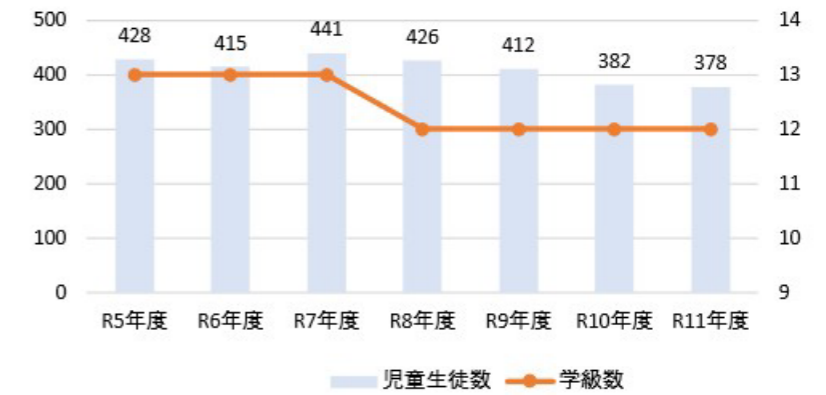
出典：Google Map



図書館 (142 m <sup>2</sup> )	北舎 (1,238 m <sup>2</sup> )		東舎 (1,239 m <sup>2</sup> )	中舎 (1,893 m <sup>2</sup> )		南舎 (2,096 m <sup>2</sup> )	武道場 (670 m <sup>2</sup> )	屋内運動場 (760 m <sup>2</sup> )	プール
	西側	東側		西側	東側				
築 55 年	築 68 年	築 63 年	築 41 年	築 53 年	築 48 年	築 45 年	築 30 年	築 56 年	築 39 年

※ 表中括弧内の数字は延べ床面積、築年数の基準年は 2023 年

※ 図面及び表中の赤色は築 60 年以上、黄色は築 50 年以上、ベージュ色は築 40 年以上であることを示す



出典：Open Street Map



(63) 千秋中学校

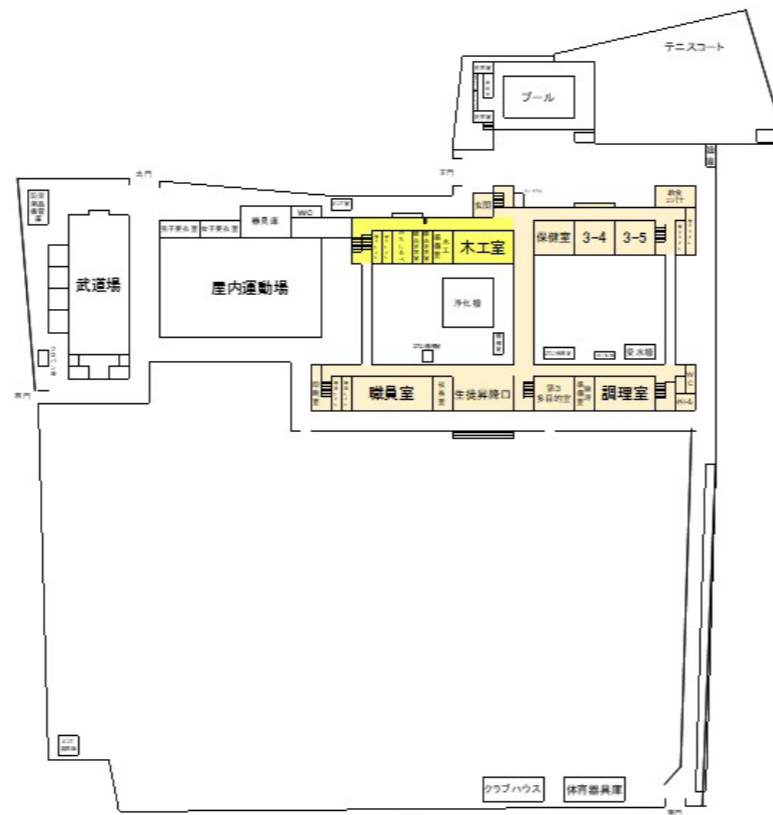


出典：千秋中学校 HP

用途地域等	市街化調整区域
敷地面積	25,788 m <sup>2</sup> (うち運動場 16,280 m <sup>2</sup> )
周辺の教育施設等	千秋保育園 / 千秋幼稚園 千秋小学校、千秋南小学校、千秋東小学校
備考	・流域貯留施設整備済



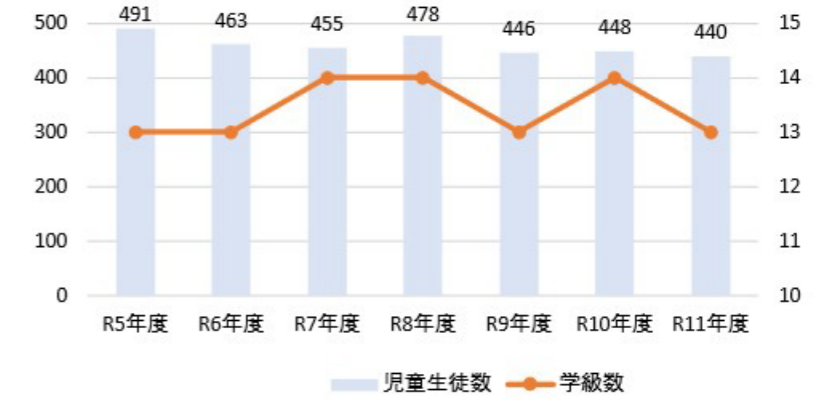
出典：Google Map



北舎 (2,860 m <sup>2</sup> )			南舎 (3,210 m <sup>2</sup> )			武道場 (671 m <sup>2</sup> )	屋内運動場 (775 m <sup>2</sup> )	プール
西側	東1～3階	東4階	西側	東1～3階	東4階			
築54年	築49年	築45年	築44年	築47年	築44年	築32年	築54年	築20年

※ 表中括弧内の数字は延べ床面積、築年数の基準年は2023年

※ 図面及び表中の赤色は築60年以上、黄色は築50年以上、ベージュ色は築40年以上であることを示す



出典：Open Street Map

(64) 西成東部中学校

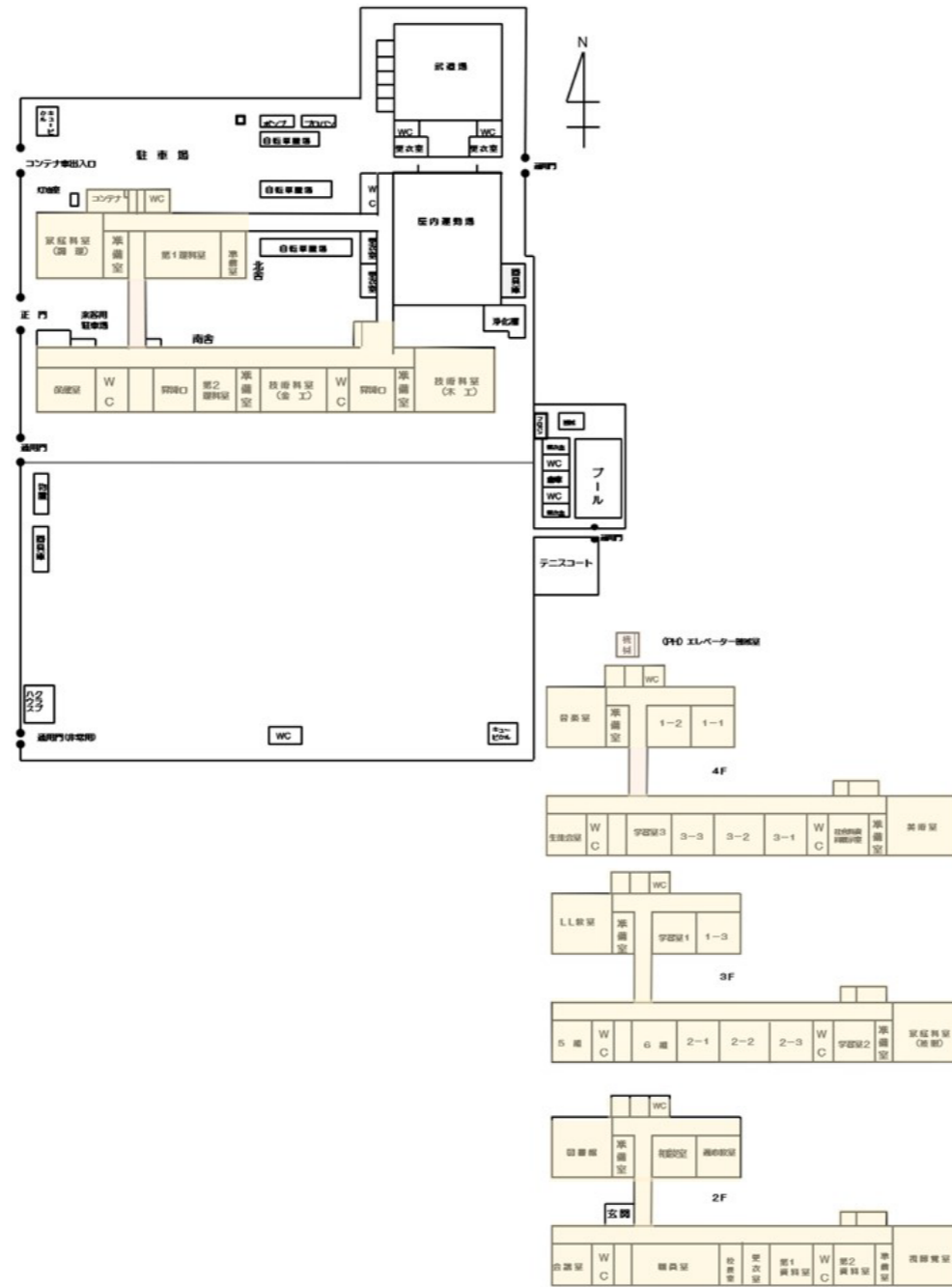


出典：西成東部中学校 HP

用途地域等	市街化調整区域
敷地面積	21,721 m <sup>2</sup> (うち運動場 11,861 m <sup>2</sup> )
周辺の教育施設等	赤見保育園 / 中田劔正幼稚園 赤見小学校、西成東小学校
備考	・流域貯留施設整備済



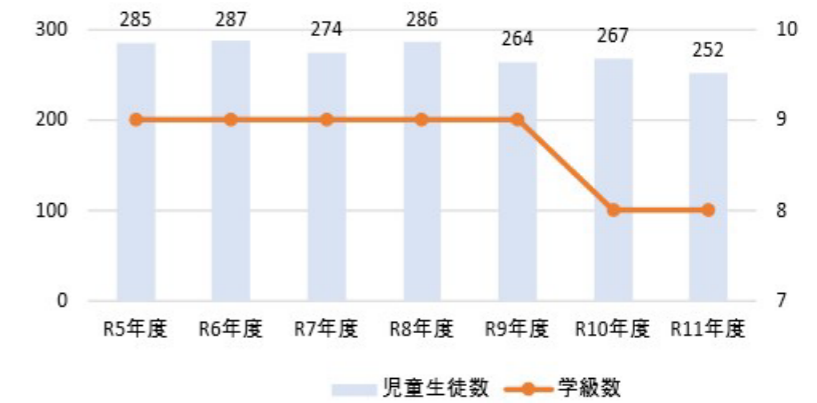
出典：Google Map



北舎 (2,035 m <sup>2</sup> )		南舎 (3,470 m <sup>2</sup> )	武道場 (671 m <sup>2</sup> )	屋内運動場 (859 m <sup>2</sup> )	プール
西側	東側				
築 46 年	築 42 年	築 46 年	築 33 年	築 45 年	築 46 年

※ 表中括弧内の数字は延べ床面積、築年数の基準年は 2023 年

※ 図面及び表中の赤色は築 60 年以上、黄色は築 50 年以上、ベージュ色は築 40 年以上であることを示す



出典：Open Street Map

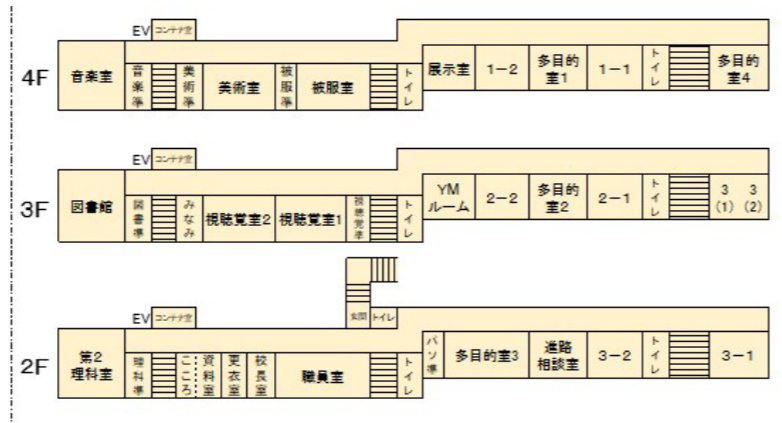
(65) 大和南中学校



用途地域等	市街化調整区域
敷地面積	25,563 m <sup>2</sup> (うち運動場 16,320 m <sup>2</sup> )
周辺の教育施設等	研修南保育園 / 大和東幼稚園 大和南小学校
備考	

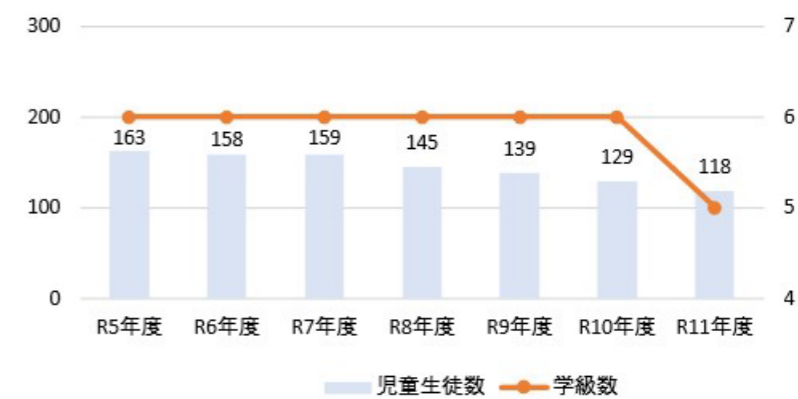


出典 : Google Map



校舎 (5,235 m <sup>2</sup> )	武道場 (670 m <sup>2</sup> )	屋内運動場 (867 m <sup>2</sup> )	プール
築 41 年	築 33 年	築 40 年	築 41 年

※ 表中括弧内の数字は延べ床面積、築年数の基準年は 2023 年  
※ 図面及び表中の赤色は築 60 年以上、黄色は築 50 年以上、ベージュ色は築 40 年以上であることを示す



出典 : Open Street Map

(66) 尾西第一中学校

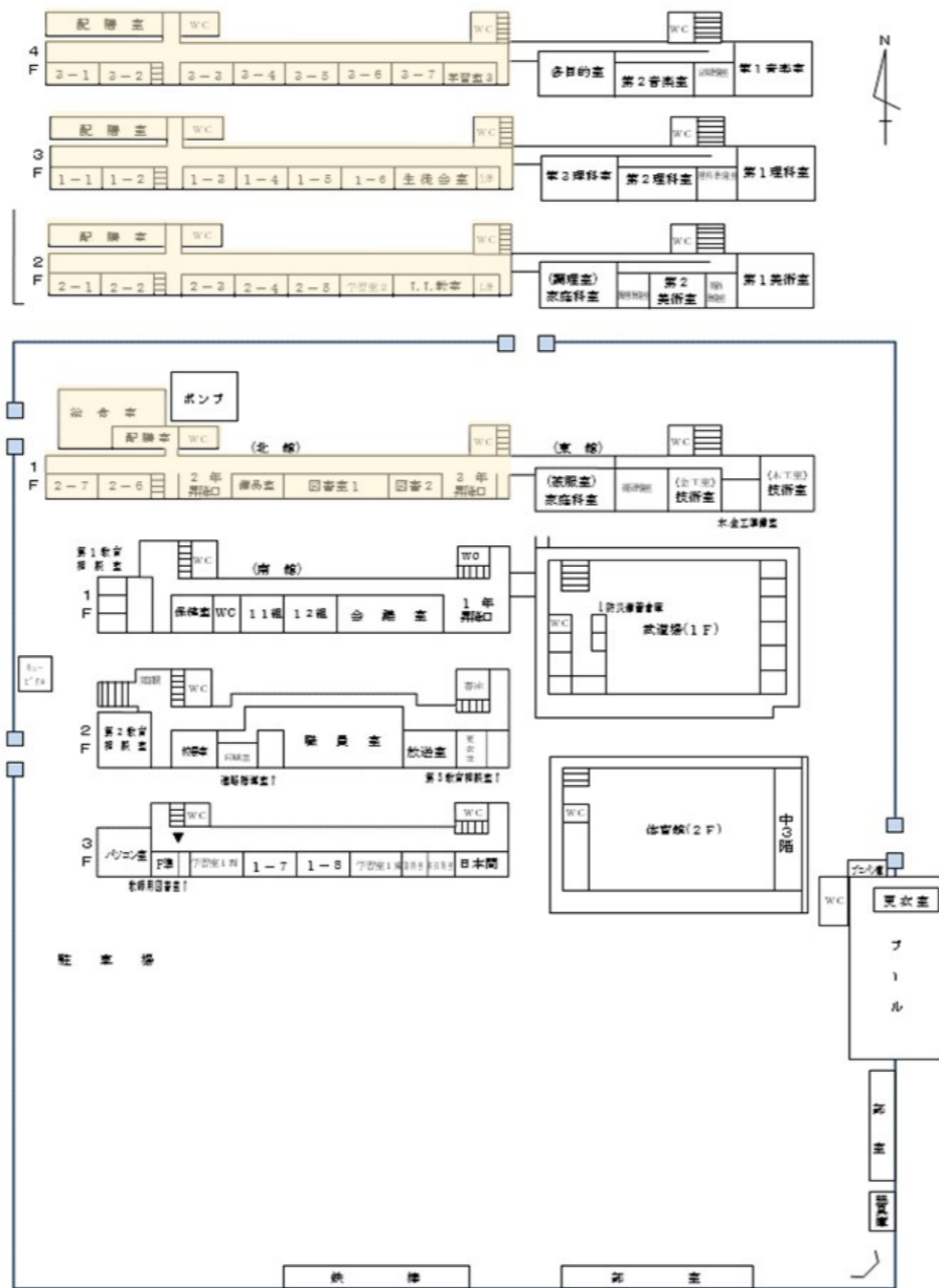


出典：尾西第一中学校 HP

用途地域等	第1種住居地域
敷地面積	36,484 m <sup>2</sup> (うち運動場 21,608 m <sup>2</sup> )
周辺の教育施設等	三条保育園 / 尾西幼稚園 起小学校、三条小学校、大徳小学校
備考	



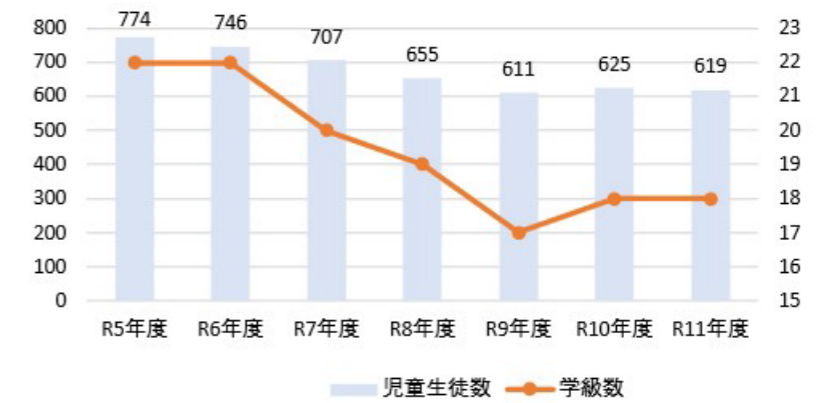
出典：Google Map



給食室 (239 m <sup>2</sup> )	北舎 (4,103 m <sup>2</sup> )			東舎 (2,315 m <sup>2</sup> )	南舎 (2,752 m <sup>2</sup> )	武道場 (1,101 m <sup>2</sup> )	屋内運動場 (1,498 m <sup>2</sup> )	プール
	西側	中央	東側					
築45年	築46年	築41年	築41年	築39年	築37年	築35年	築35年	築62年

※ 表中括弧内の数字は延べ床面積、築年数の基準年は2023年

※ 図面及び表中の赤色は築60年以上、黄色は築50年以上、ページユ色は築40年以上であることを示す



出典：Open Street Map

(67) 尾西第二中学校



出典：尾西第二中学校 HP

用途地域等	市街化調整区域
敷地面積	24,948 m <sup>2</sup> (うち運動場 14,154 m <sup>2</sup> )
周辺の教育施設等	朝日東保育園 / 尾西幼稚園 朝日東小学校、朝日西小学校、大徳小学校
備考	



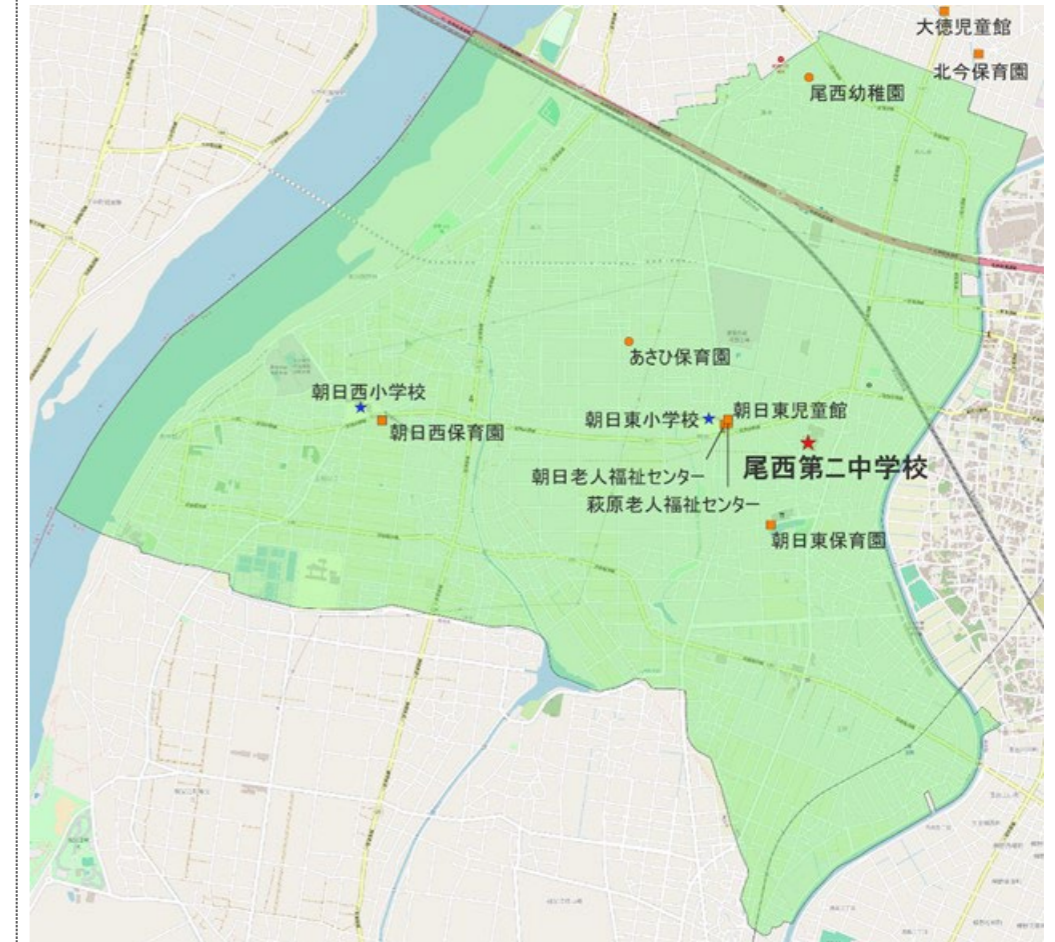
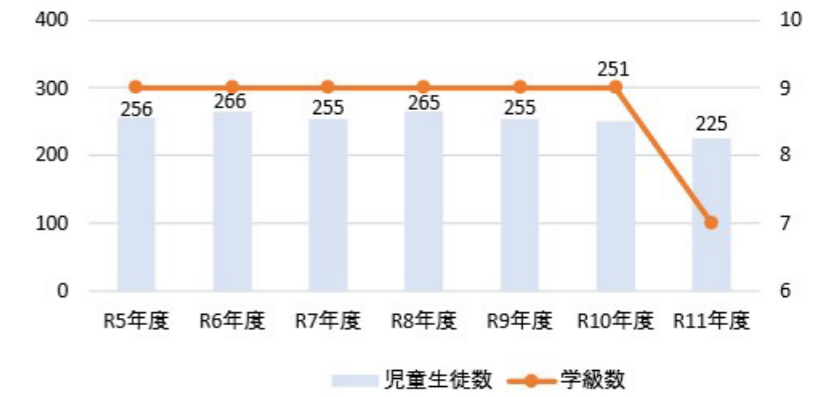
出典：Google Map



北舎 (3,433 m <sup>2</sup> )	給食室 (323 m <sup>2</sup> )	南舎 (2,682 m <sup>2</sup> )		武道場 (752 m <sup>2</sup> )	屋内運動場 (1,366 m <sup>2</sup> )	プール
		西側	東側			
築 40 年	築 45 年	築 48 年	築 43 年	築 34 年	築 42 年	築 58 年

※ 表中括弧内の数字は延べ床面積、築年数の基準年は 2023 年

※ 図面及び表中の赤色は築 60 年以上、黄色は築 50 年以上、ベージュ色は築 40 年以上であることを示す



出典：Open Street Map

(68) 尾西第三中学校

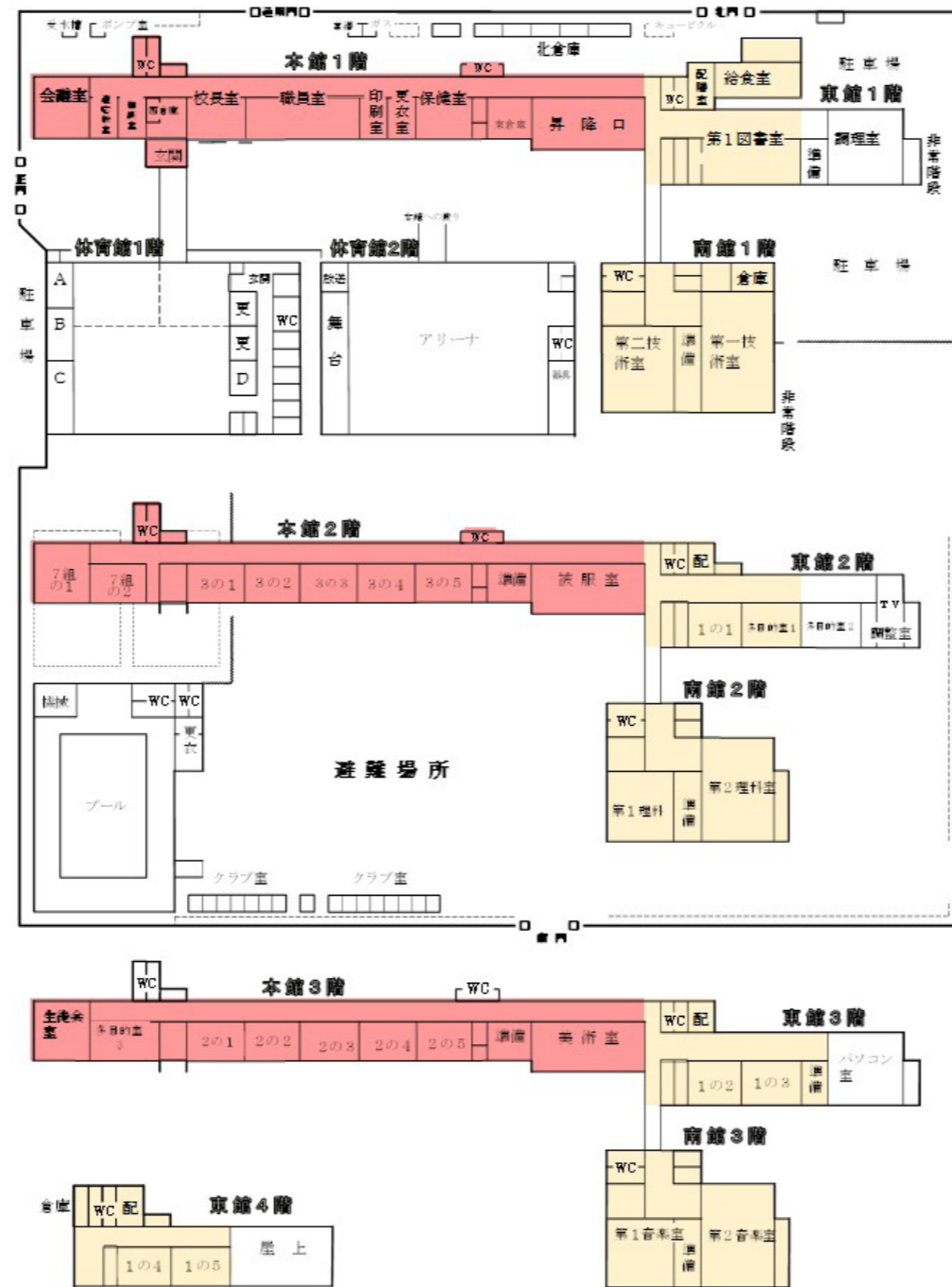


出典：尾西第三中学校 HP

用途地域等	市街化調整区域
敷地面積	25,054 m <sup>2</sup> (うち運動場 16,895 m <sup>2</sup> )
周辺の教育施設等	開明西保育園 / 金剛幼稚園 三条小学校、小信中島小学校、開明小学校
備考	



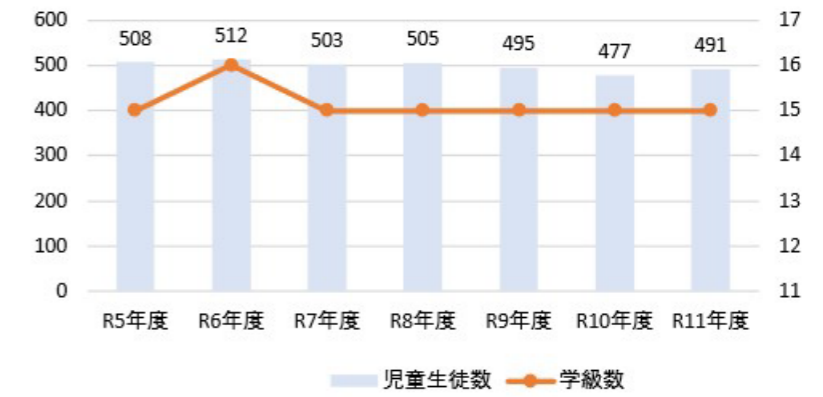
出典：Google Map



本館 (2,945 m <sup>2</sup> )			東館 (1,856 m <sup>2</sup> )		南館 (1,182 m <sup>2</sup> )	給食室 (182 m <sup>2</sup> )	その他 (111 m <sup>2</sup> )
西側	中央	東側	西側	東側			
築 67 年	築 66 年	築 61 年	築 45 年	築 37 年	築 40 年	築 45 年	築 33 年

武道場 (1,034 m <sup>2</sup> )	屋内運動場 (1,519 m <sup>2</sup> )	プール
築 33 年	築 33 年	築 56 年

※ 表中括弧内の数字は延べ床面積、築年数の基準年は 2023 年  
 ※ 図面及び表中の赤色は築 60 年以上、黄色は築 50 年以上、ページ色は築 40 年以上であることを示す



出典：Open Street Map

(69) 木曾川中学校



出典：木曾川中学校 HP

用途地域等	市街化調整区域
敷地面積	43,115 m <sup>2</sup> (うち運動場 24,570 m <sup>2</sup> )
周辺の教育施設等	外割田保育園 / 木曾川花園幼稚園 黒田小学校、木曾川西小学校、木曾川東小学校
備考	



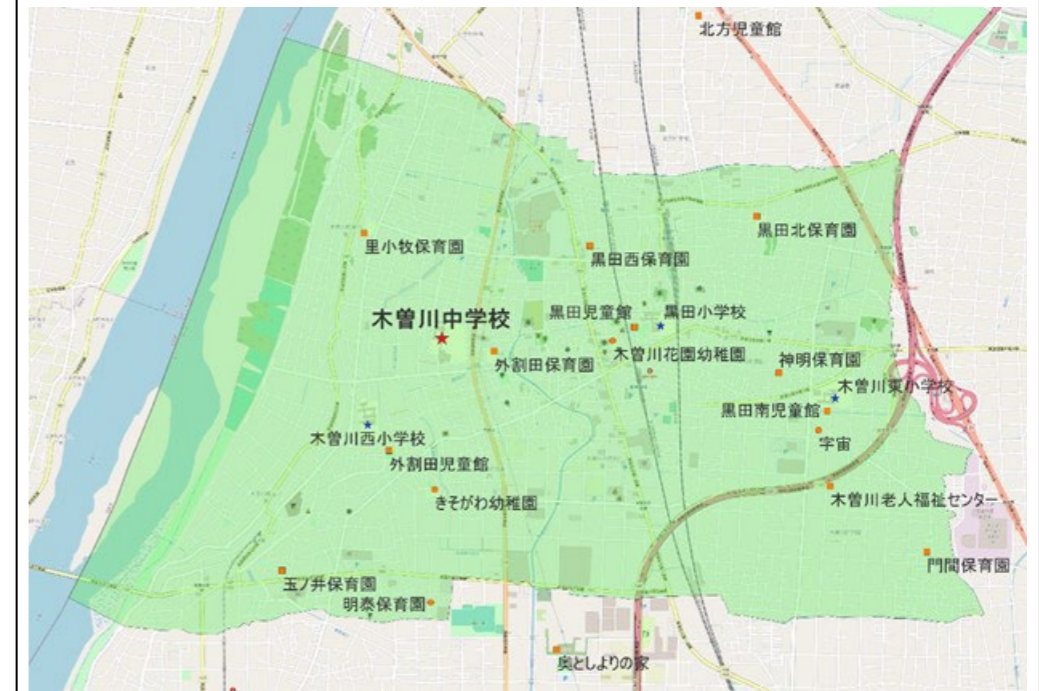
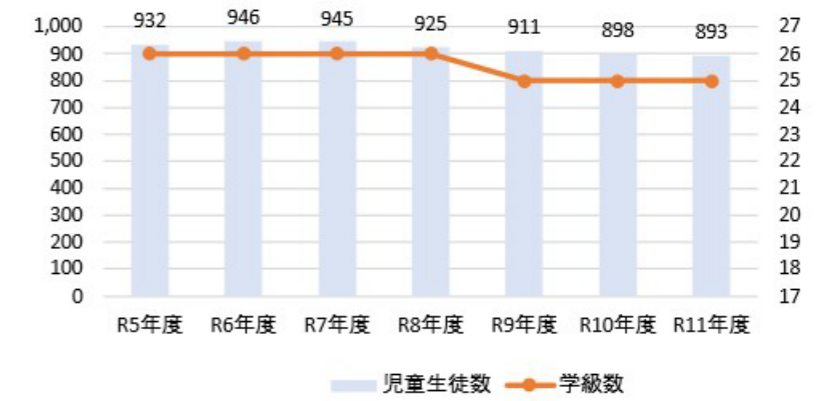
出典：Google Map



北舎 (1,909 m <sup>2</sup> )			中舎 (2,384 m <sup>2</sup> )	給食室 (243 m <sup>2</sup> )	本館 (3,199 m <sup>2</sup> )	武道場 (702 m <sup>2</sup> )	屋内運動場 (2,335 m <sup>2</sup> )	プール
北側	西側	東側						
築49年	築61年	築62年	築50年	築46年	築44年	築44年	築38年	築66年

※ 表中括弧内の数字は延べ床面積、築年数の基準年は2023年

※ 図面及び表中の赤色は築60年以上、黄色は築50年以上、ベージュ色は築40年以上であることを示す



出典：Open Street Map