

# シン学校プロジェクト

## 基本方針 資料編

令和6（2024）年3月

一宮市

## 目

## 次

(1) 宮西小学校.....	1
(2) 貴船小学校.....	2
(3) 神山小学校.....	3
(4) 大志小学校.....	4
(5) 向山小学校.....	5
(6) 葉栗小学校.....	6
(7) 西成小学校.....	7
(8) 瀬部小学校.....	8
(9) 赤見小学校.....	9
(10) 浅野小学校.....	10
(11) 丹陽小学校.....	11
(12) 丹陽西小学校.....	12
(13) 丹陽南小学校.....	13
(14) 浅井南小学校.....	14
(15) 浅井北小学校.....	15
(16) 北方小学校.....	16
(17) 大和東小学校.....	17
(18) 大和西小学校.....	18
(19) 今伊勢小学校.....	19
(20) 奥小学校.....	20
(21) 萩原小学校.....	21
(22) 中島小学校.....	22
(23) 千秋小学校.....	23
(24) 千秋南小学校.....	24
(25) 富士小学校.....	25
(26) 末広小学校.....	26
(27) 西成東小学校.....	27
(28) 今伊勢西小学校.....	28
(29) 葉栗北小学校.....	29
(30) 大和南小学校.....	30

(31) 浅井中小学校.....	31
(32) 千秋東小学校.....	32
(33) 起小学校.....	33
(34) 三条小学校.....	34
(35) 小信中島小学校.....	35
(36) 朝日東小学校.....	36
(37) 朝日西小学校.....	37
(38) 開明小学校.....	38
(39) 大徳小学校.....	39
(40) 黒田小学校.....	40
(41) 木曾川西小学校.....	41
(42) 木曾川東小学校.....	42
(51) 北部中学校.....	43
(52) 中部中学校.....	44
(53) 南部中学校.....	45
(54) 葉栗中学校.....	46
(55) 西成中学校.....	47
(56) 丹陽中学校.....	48
(57) 浅井中学校.....	49
(58) 北方中学校.....	50
(59) 大和中学校.....	51
(60) 今伊勢中学校.....	52
(61) 奥中学校.....	53
(62) 萩原中学校.....	54
(63) 千秋中学校.....	55
(64) 西成東部中学校.....	56
(65) 大和南中学校.....	57
(66) 尾西第一中学校.....	58
(67) 尾西第二中学校.....	59
(68) 尾西第三中学校.....	60
(69) 木曾川中学校.....	61

(1) 宮西小学校

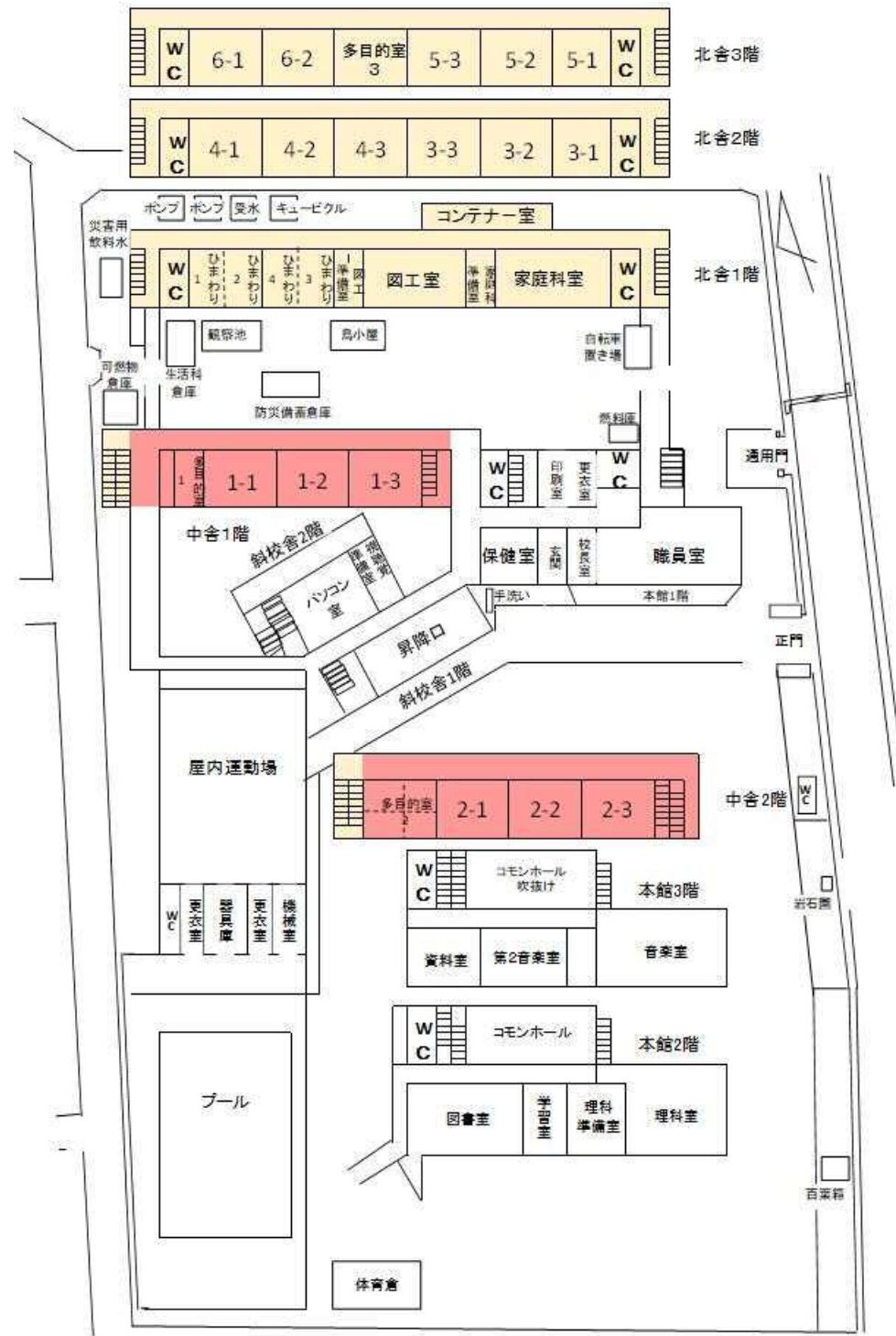


出典：宮西小学校 HP

用途地域等	第1種住居地域 準防火地域
敷地面積	12,236 m <sup>2</sup> (うち運動場 4,308 m <sup>2</sup> )
周辺の教育施設等	押場保育園 / 九品寺幼稚園 北部中学校
備考	・流域貯留施設整備済 ・切り妻屋根 ・斜め校舎

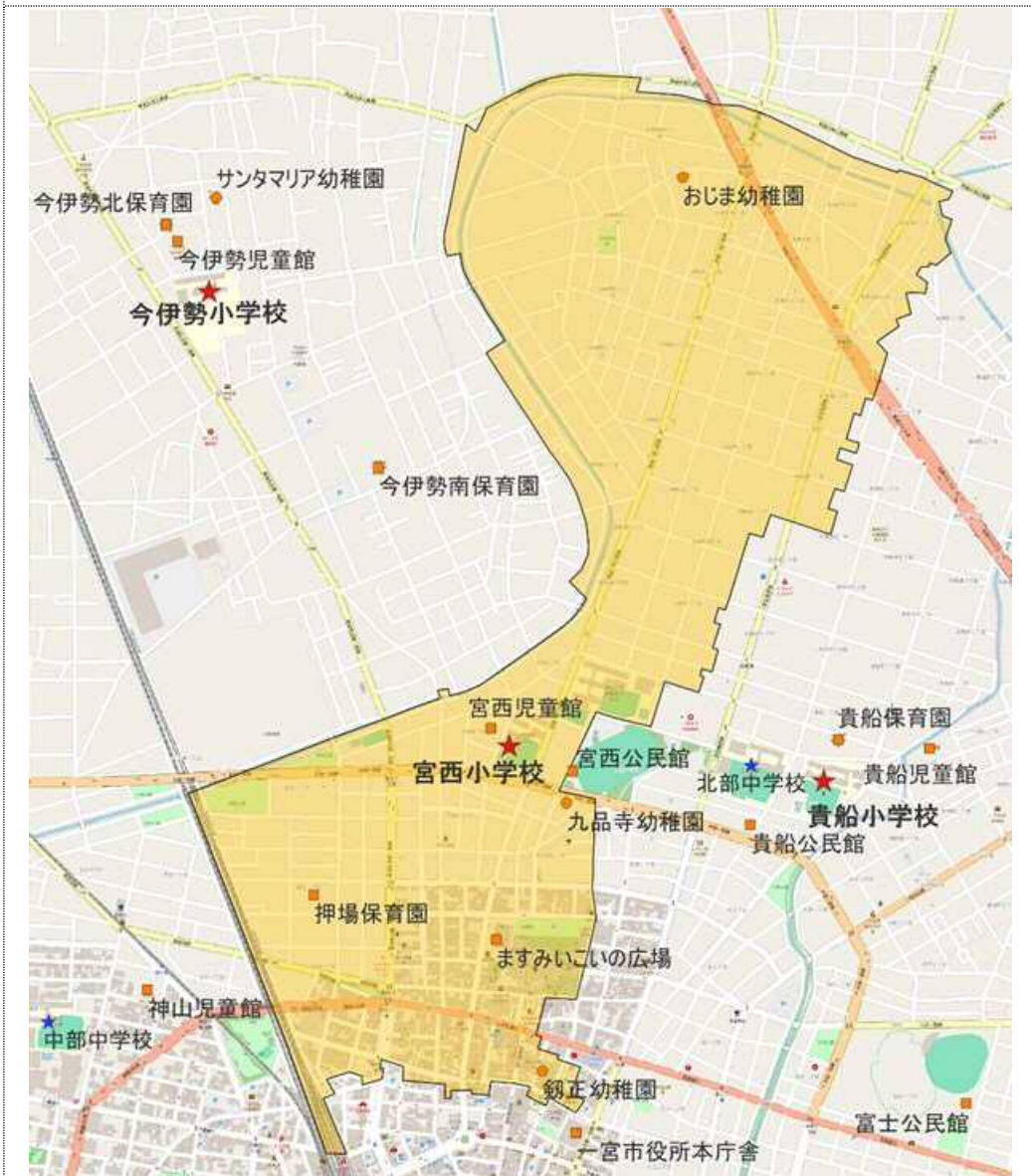


出典：Google Map



中舎 (885 m <sup>2</sup> )			北舎 (2,090 m <sup>2</sup> )		本館	斜め校舎	屋内運動場	プール
西側	中央	東側	西側	東側	(1,625 m <sup>2</sup> )	(508 m <sup>2</sup> )	(824 m <sup>2</sup> )	
築 48 年	築 64 年	築 66 年	築 48 年	築 44 年	築 37 年	築 37 年	築 36 年	築 36 年

※ 表中括弧内の数字は延べ床面積、築年数の基準年は 2023 年  
 ※ 図面及び表中の赤色は築 60 年以上、黄色は築 50 年以上、ベージュ色は築 40 年以上であることを示す



出典：Open Street Map

(2) 貴船小学校

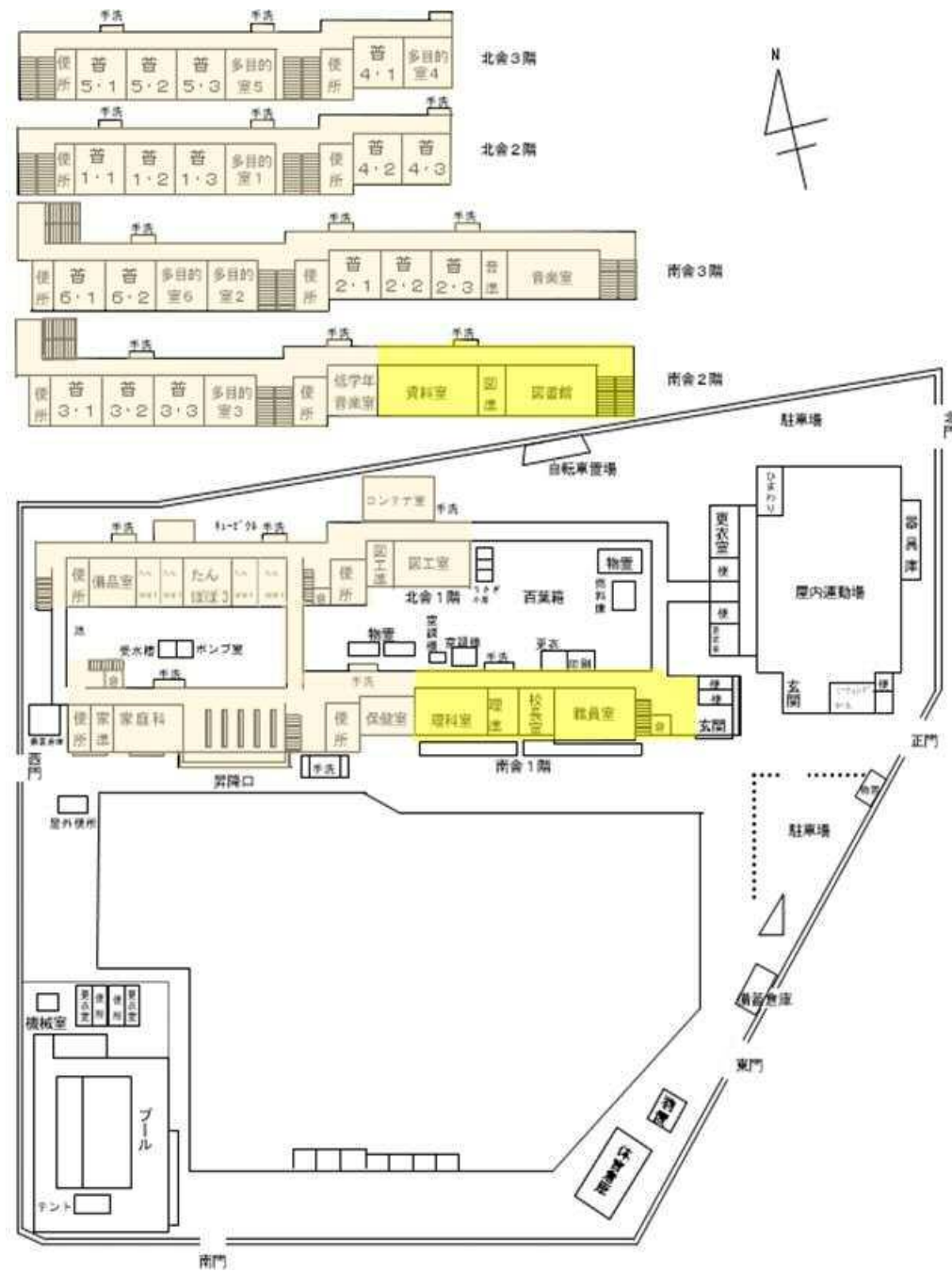


出典： 貴船小学校 HP

用途地域等	第1種住居地域 準防火地域
敷地面積	19,330 m <sup>2</sup> (うち運動場 8,175 m <sup>2</sup> )
周辺の教育施設等	貴船保育園 / 九品寺幼稚園 北部中学校
備考	・流域貯留施設整備済



出典： Google Map



南舎 (3,137 m <sup>2</sup> )				北舎 (2,330 m <sup>2</sup> )				屋内運動場 (1,488 m <sup>2</sup> )	プール	
西側	中央	東側 1~2階	東側 3階	その他	西側 1~2階	西側 3階	中央			東側
築45年		築58年	築45年	築29/37年	築45年	築41年	築41年	築41年	築16年	築49年

※ 表中括弧内の数字は延べ床面積、築年数の基準年は2023年

※ 図面及び表中の赤色は築60年以上、黄色は築50年以上、ベージュ色は築40年以上であることを示す



出典： Open Street Map

(3) 神山小学校



出典：一宮市HP

用途地域等	第1種住居地域
敷地面積	26,438 m <sup>2</sup> (うち運動場 16,312 m <sup>2</sup> )
周辺の教育施設等	野口保育園 / 一宮幼稚園 中部中学校
備考	・流域貯留施設整備済



出典：Google Map



南館 (3,376 m <sup>2</sup> )			北館 (3,753 m <sup>2</sup> )	屋内運動場 (1,663 m <sup>2</sup> )	プール
西側	中央	東側			
築42年	築64年	築42年	築64年	築19年	築49年

※ 表中括弧内の数字は延べ床面積、築年数の基準年は2023年  
 ※ 図面及び表中の赤色は築60年以上、黄色は築50年以上、ベージュ色は築40年以上であることを示す



出典：Open Street Map

(4) 大志小学校

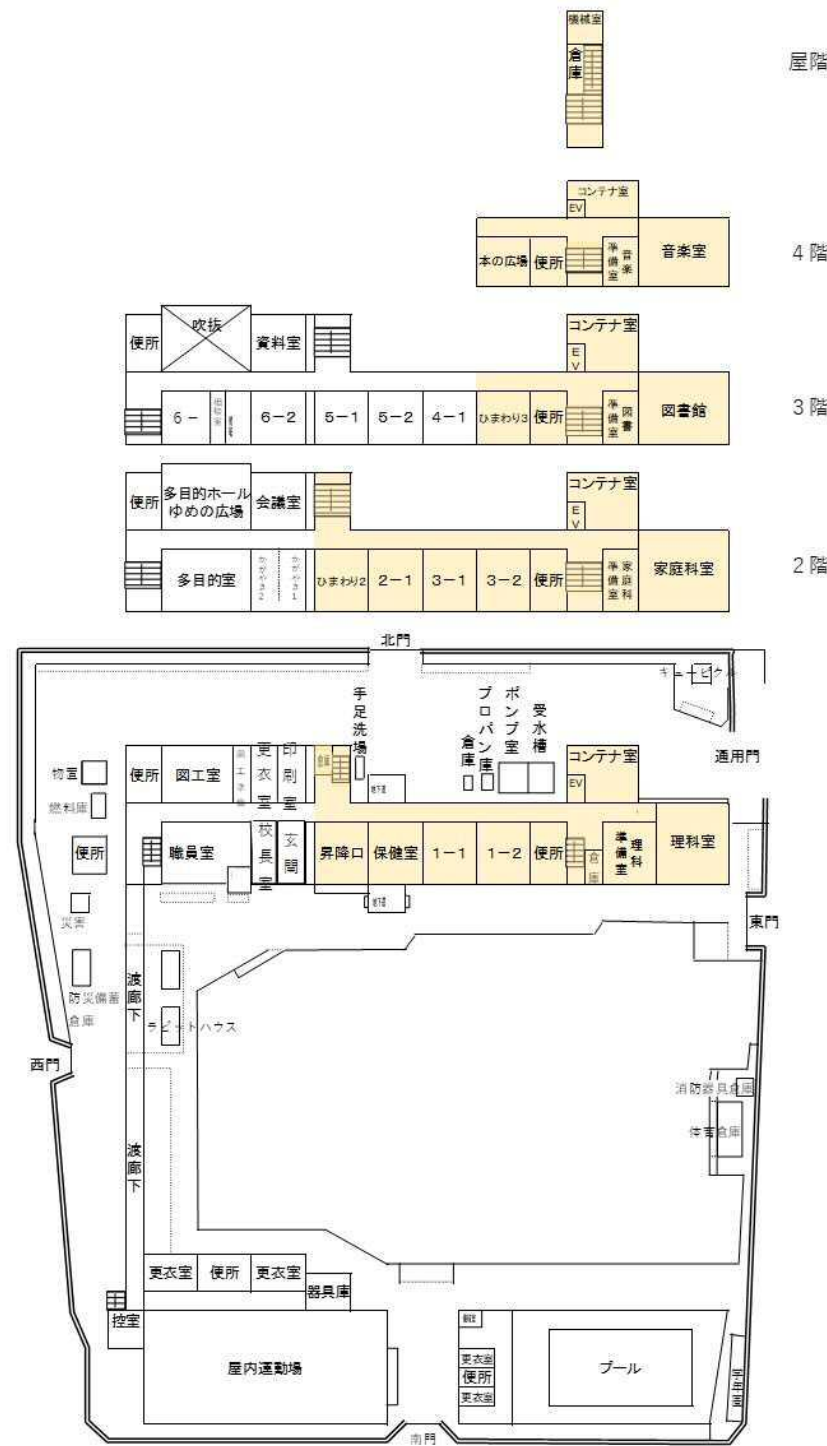


出典：一宮市 HP

用途地域等	近隣商業地域 準防火地域
敷地面積	13,091 m <sup>2</sup> (うち運動場 8,178 m <sup>2</sup> )
周辺の教育施設等	大志保育園 / 劔正幼稚園 南部中学校
備考	・流域貯留施設整備済



出典：Google Map



校舎 (4,037 m <sup>2</sup> )		屋内運動場 (891 m <sup>2</sup> )	プール
西側	東側	築 39年	築 50年
築 35年	築 45年		

※ 表中括弧内の数字は延べ床面積、築年数の基準年は2023年  
 ※ 図面及び表中の赤色は築60年以上、黄色は築50年以上、パープル色は築40年以上であることを示す



出典：Open Street Map

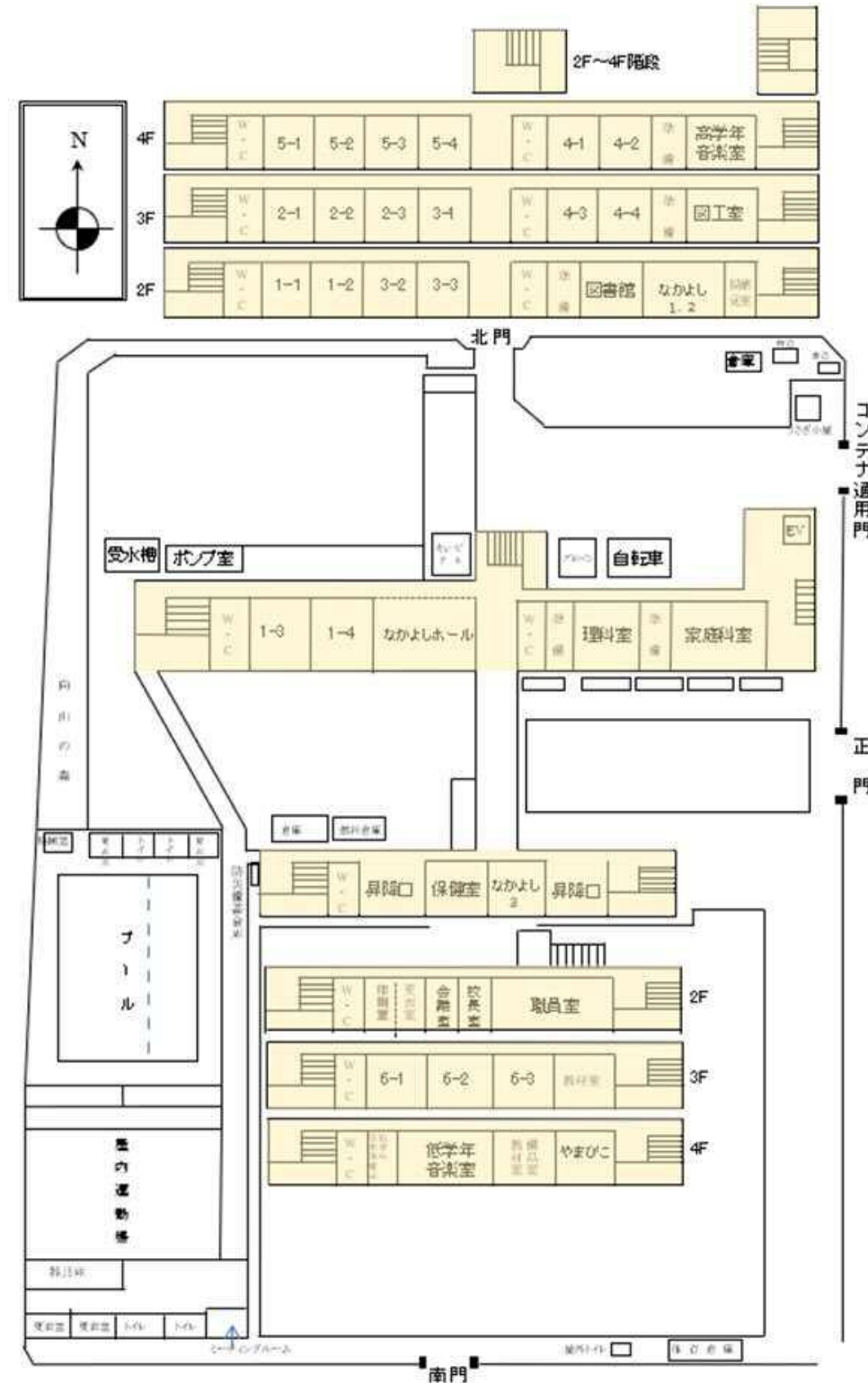
(5) 向山小学校



用途地域等	第1種住居地域 準防火地域
敷地面積	18,709㎡ (うち運動場8,477㎡)
周辺の教育施設等	真澄保育園 / 一宮聖光幼稚園 南部中学校
備考	・流域貯留施設整備済



出典：Google Map



北舎 (3,917㎡)				南舎 (2,180㎡)	屋内運動場 (1,411㎡)	プール
西側1~3階	西側4階	中央	東側			
築49年	築45年	築45年	築45年	築40年	築15年	築42年

※ 表中括弧内の数字は延べ床面積、築年数の基準年は2023年

※ 図面及び表中の赤色は築60年以上、黄色は築50年以上、ベージュ色は築40年以上であることを示す



出典：Open Street Map

(6) 葉栗小学校



出典：葉栗小学校HP

用途地域等	市街化調整区域
敷地面積	16,126㎡ (うち運動場 8,328㎡)
周辺の教育施設等	葉栗保育園 / たんぼぼ幼稚園 葉栗中学校
備考	



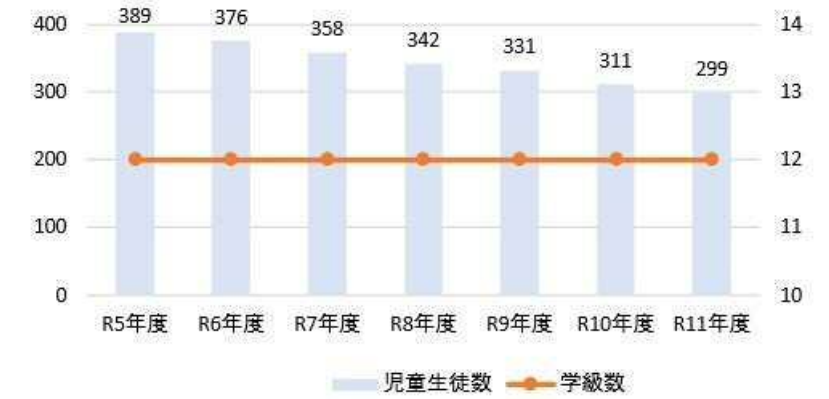
出典：Google Map



北舎 (1,866㎡)						本館 (1,904㎡)	南舎 (1,260㎡)	
昇降口北	西側	中西	中東	東側	その他		1~2階	3階
築48年	築53年	築14年	築66年	築59年	築38/62年	築50年	築55年	築42年

屋内運動場 (838㎡)	プール	
	高学年	低学年
	築48年	築65年 / 築46年

※ 表中括弧内の数字は延べ床面積、築年数の基準年は2023年  
 ※ 図面及び表中の赤色は築60年以上、黄色は築50年以上、ベージュ色は築40年以上であることを示す



出典：Open Street Map



(7) 西成小学校

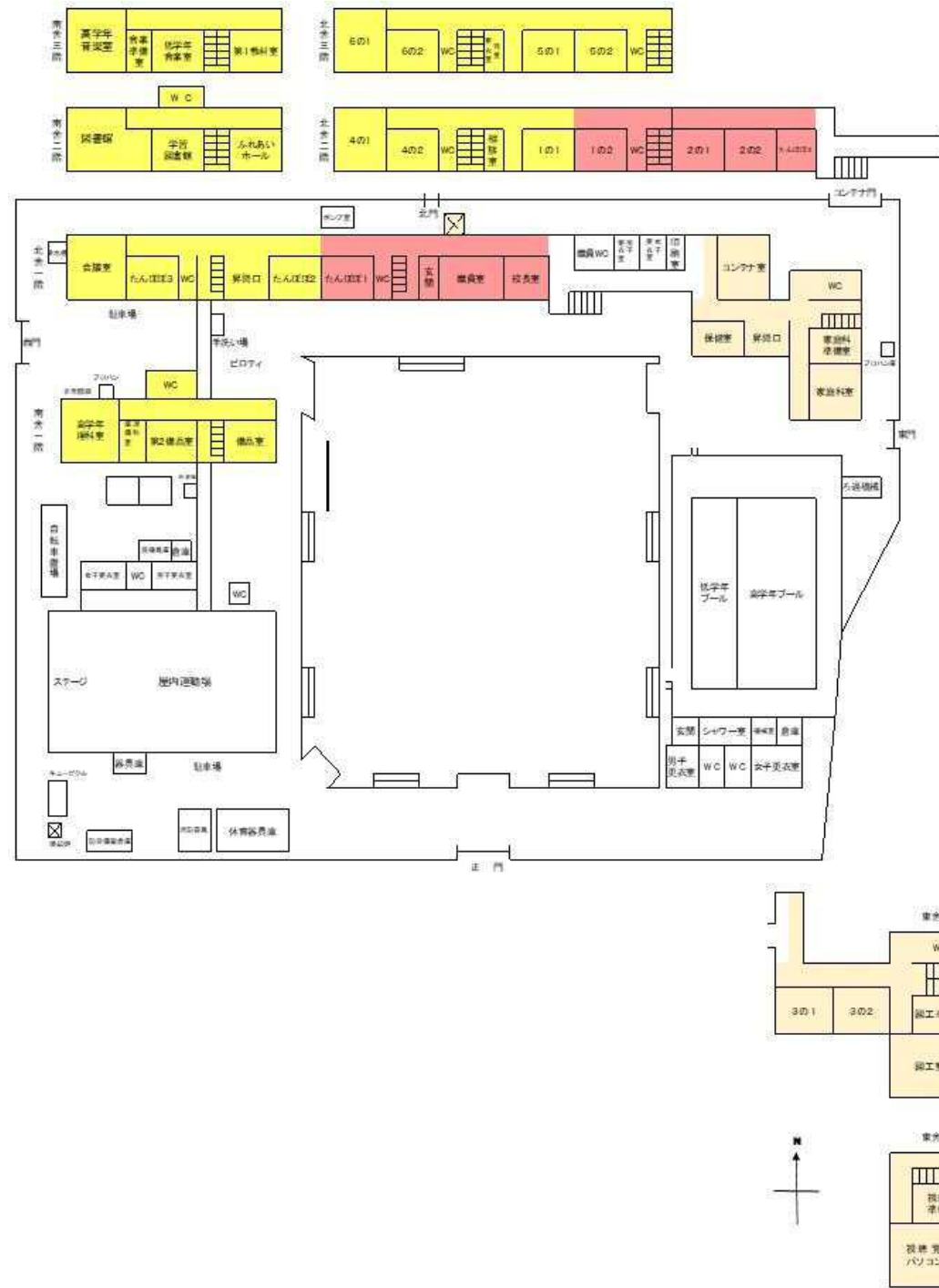


出典：一宮市HP

用途地域等	市街化調整区域
敷地面積	13,625 m <sup>2</sup> (うち運動場 6,165 m <sup>2</sup> )
周辺の教育施設等	西成保育園 / 一宮栽松幼稚園 西成中学校
備考	・流域貯留施設整備済



出典：Google Map



北舎 (2,771 m <sup>2</sup> )					東舎 (1,277 m <sup>2</sup> )	南舎 (1,086 m <sup>2</sup> )	屋内運動場 (870 m <sup>2</sup> )	プール
西側	中西	中東 1~2 階	中東 3 階	東側	築 42 年	築 51 年	築 49 年	築 28 年
築 54 年	築 55 年	築 62 年	築 55 年	築 15 年				

※ 表中括弧内の数字は延べ床面積、築年数の基準年は 2023 年

※ 図面及び表中の赤色は築 60 年以上、黄色は築 50 年以上、ベージュ色は築 40 年以上であることを示す



出典：Open Street Map

(8) 瀬部小学校

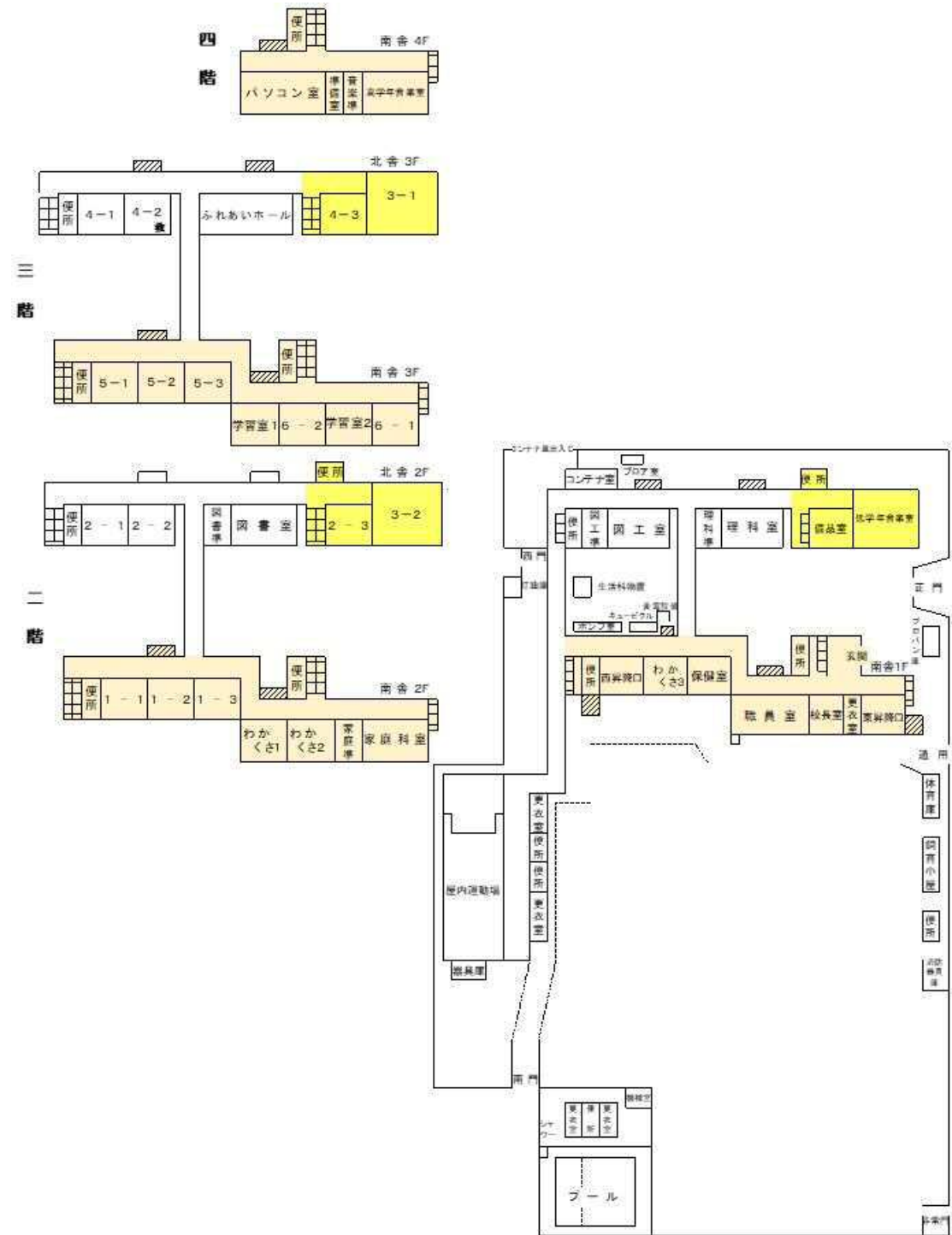


出典：一宮市HP

用途地域等	市街化調整区域
敷地面積	15,144 m <sup>2</sup> (うち運動場 8,421 m <sup>2</sup> )
周辺の教育施設等	瀬時保育園 / 西成幼稚園 西成中学校
備考	・流域貯留施設整備済



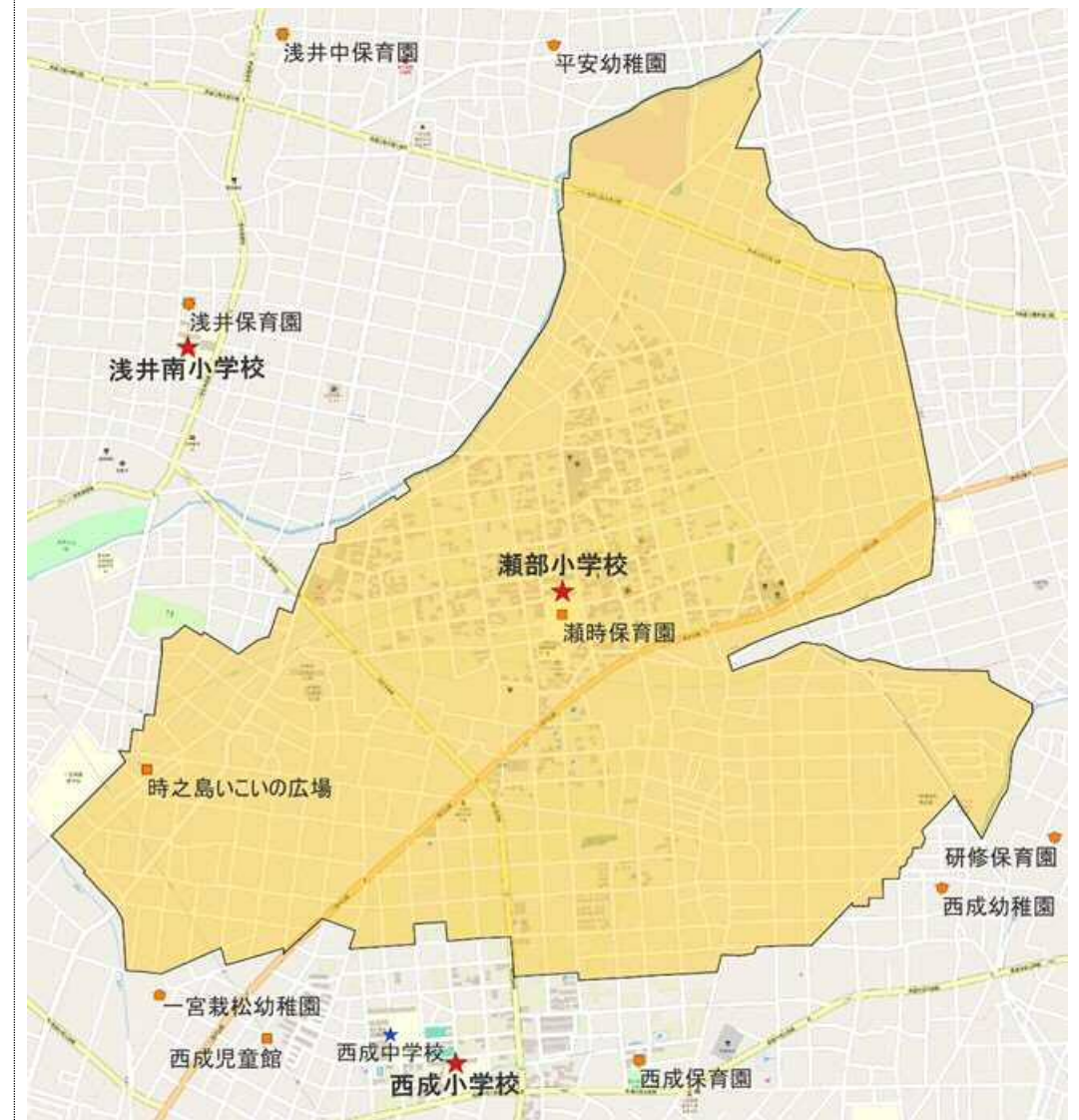
出典：Google Map



南舎 (2,734 m <sup>2</sup> )		北舎 (2,262 m <sup>2</sup> )			屋内運動場 (854 m <sup>2</sup> )	プール
西側	東側	西側	中央	東側		
築 48 年	築 44 年	築 39 年	築 32 年	築 52 年	築 47 年	築 49 年

※ 表中括弧内の数字は延べ床面積、築年数の基準年は 2023 年

※ 図面及び表中の赤色は築 60 年以上、黄色は築 50 年以上、ベージュ色は築 40 年以上であることを示す



出典：Open Street Map

(9) 赤見小学校

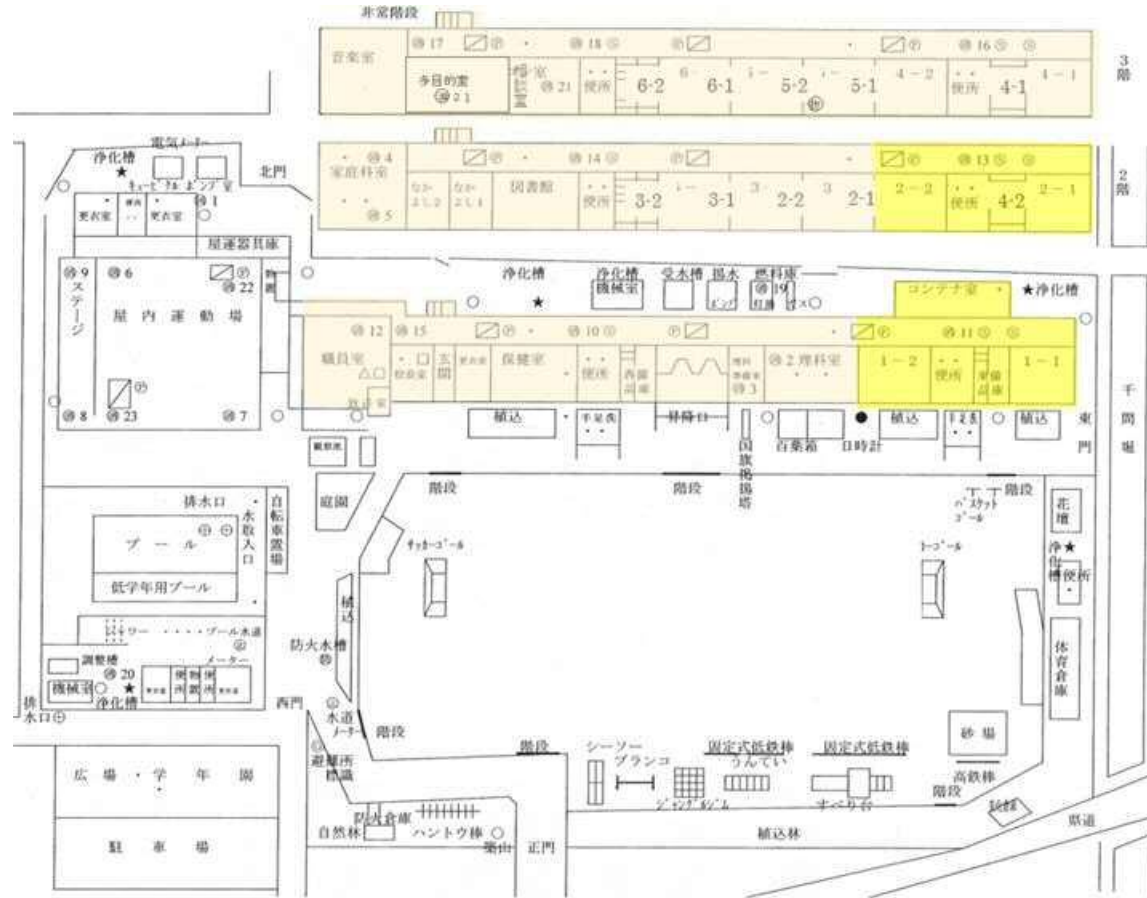


出典：赤見小学校 HP

用途地域等	市街化調整区域
敷地面積	12,773 m <sup>2</sup> (うち運動場 7,751 m <sup>2</sup> )
周辺の教育施設等	赤見保育園 / 中田劔正幼稚園 西成東部中学校
備考	・流域貯留施設整備済



出典：Google Map



校舎 (2,890 m <sup>2</sup> )			屋内運動場 (838 m <sup>2</sup> )	プール
西側	中西	東側		
築 42 年	築 44 年	築 50 年	築 46 年	築 49 年

※ 表中括弧内の数字は延べ床面積、築年数の基準年は 2023 年  
 ※ 図面及び表中の赤色は築 60 年以上、黄色は築 50 年以上、ベージュ色は築 40 年以上であることを示す



出典：Open Street Map

(10) 浅野小学校



出典：一宮市 HP

用途地域等	市街化調整区域
敷地面積	15,368 m <sup>2</sup> (うち運動場 7,127 m <sup>2</sup> )
周辺の教育施設等	浅野保育園 / 中田颯正幼稚園 南部中学校
備考	・流域貯留施設整備済



出典：Google Map



北舎 (2,313 m <sup>2</sup> )		西舎 (806 m <sup>2</sup> )	南舎 (2,091 m <sup>2</sup> )		屋内運動場 (849 m <sup>2</sup> )	プール
西側	東側		西側 1~2 階	西側 3~4 階 東側 1~4 階		
築 40 年	築 56 年	築 20 年	築 49 年	築 46 年	築 45 年	築 46 年

※ 表中括弧内の数字は延べ床面積、築年数の基準年は 2023 年

※ 図面及び表中の赤色は築 60 年以上、黄色は築 50 年以上、ベージュ色は築 40 年以上であることを示す



出典：Open Street Map

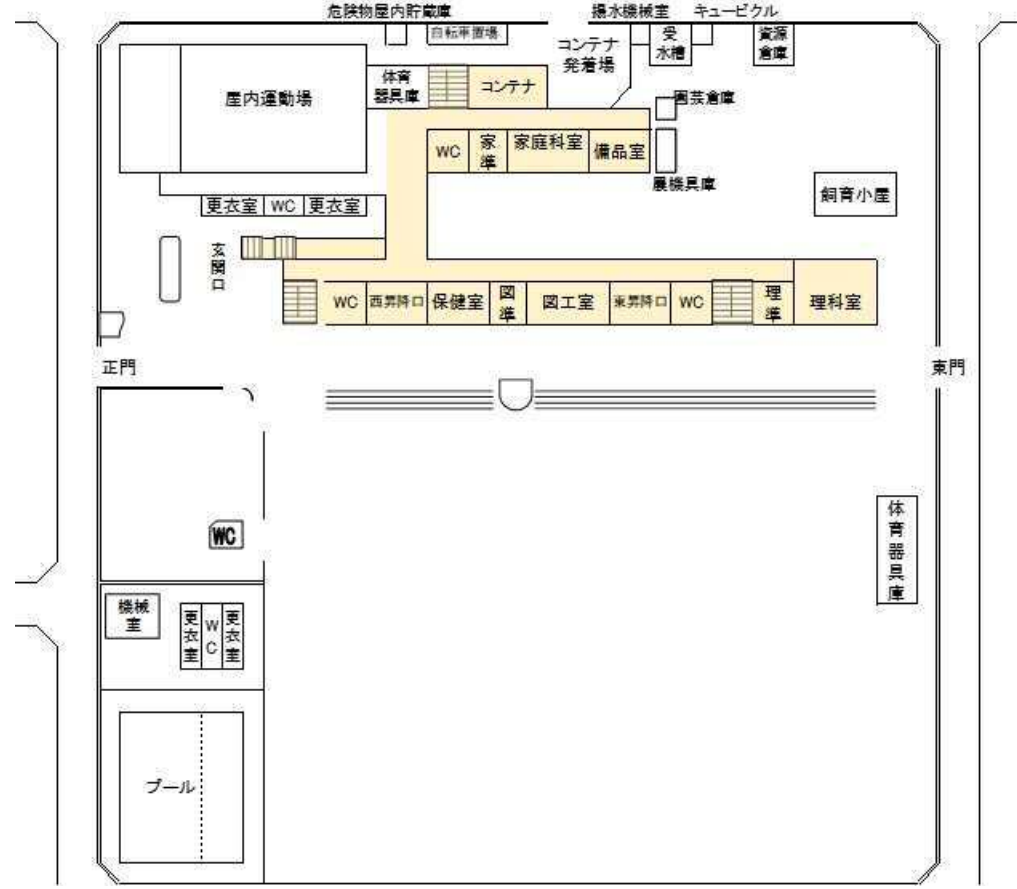
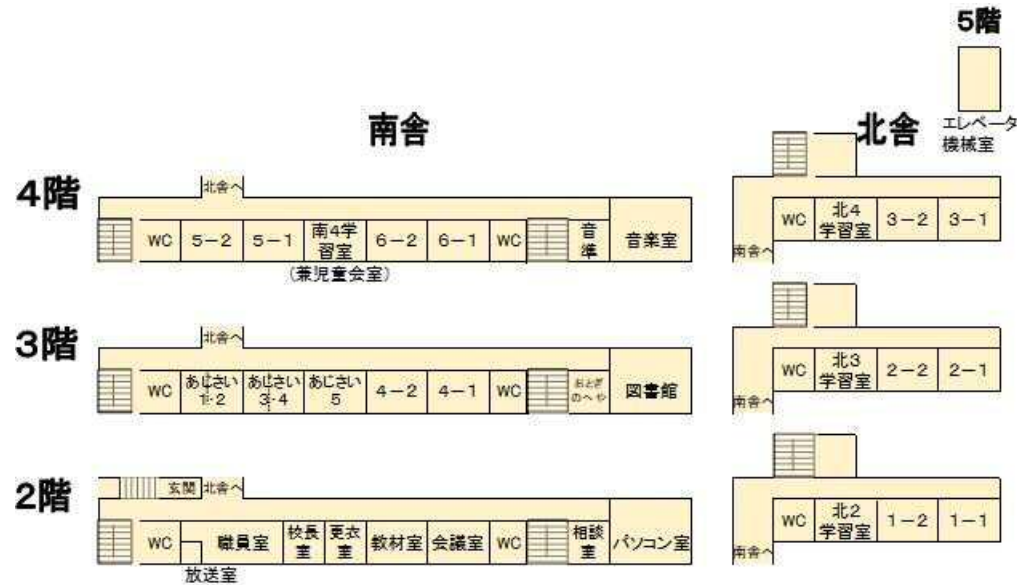
(11) 丹陽小学校



用途地域等	準工業地域
敷地面積	19,000 m <sup>2</sup> (うち運動場 10,700 m <sup>2</sup> )
周辺の教育施設等	丹陽保育園 / 丹陽幼稚園 丹陽中学校
備考	・流域貯留施設整備済

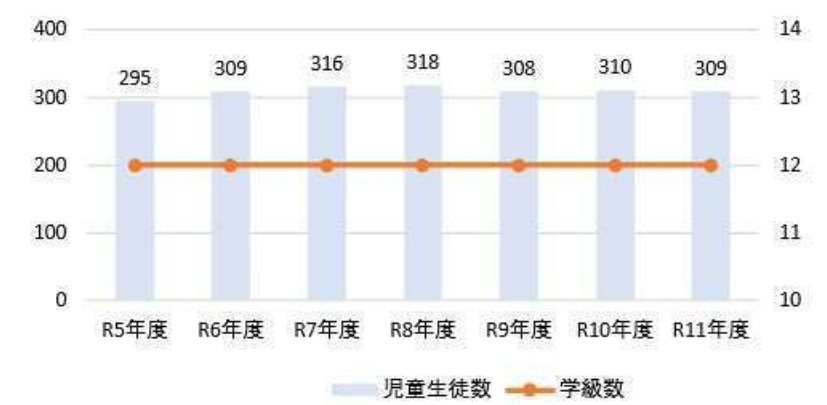


出典 : Google Map



北舎 (1,694 m <sup>2</sup> )	南舎 (3,280 m <sup>2</sup> )	屋内運動場 (844 m <sup>2</sup> )	プール
築 40 年	築 40 年	築 39 年	築 40 年

※ 表中括弧内の数字は延べ床面積、築年数の基準年は 2023 年  
 ※ 図面及び表中の赤色は築 60 年以上、黄色は築 50 年以上、ベージュ色は築 40 年以上であることを示す



出典 : Open Street Map

(12) 丹陽西小学校

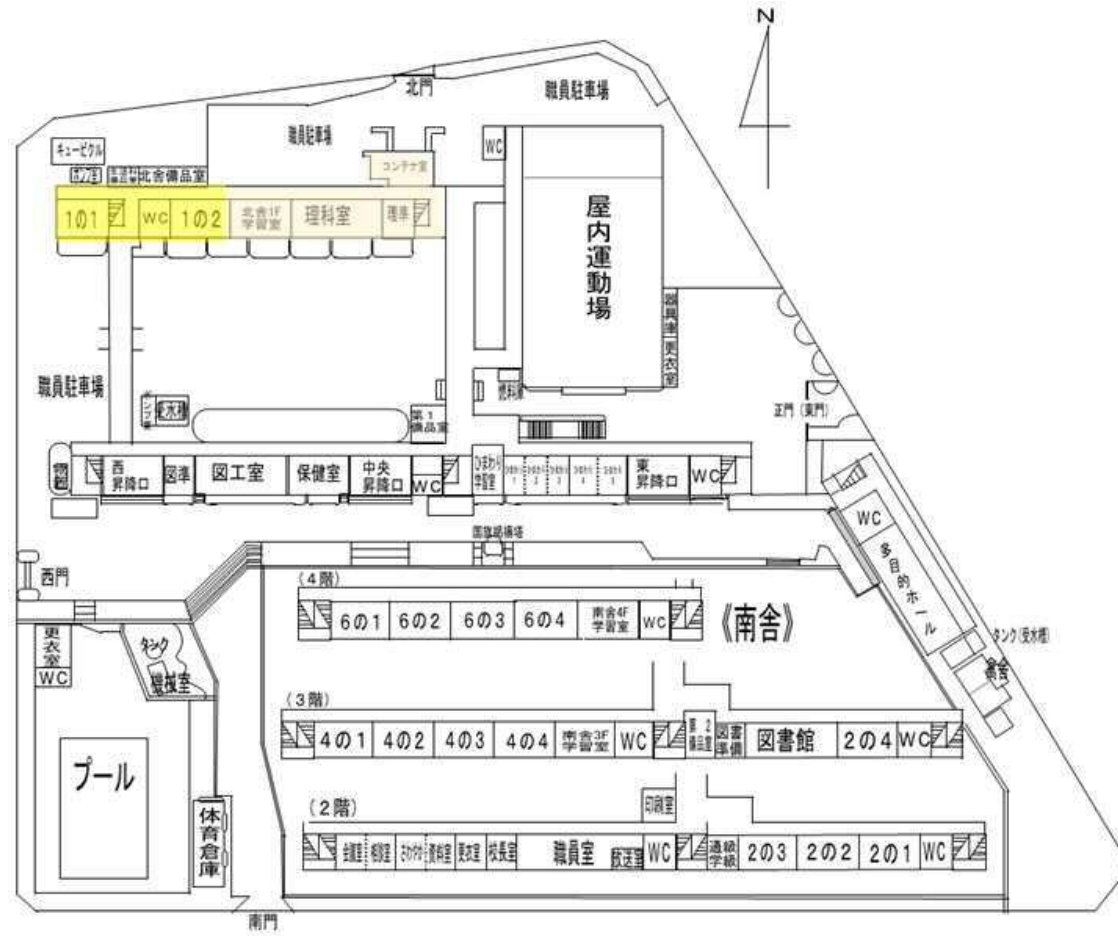


出典：丹陽西小学校 HP

用途地域等	第1種住居地域
敷地面積	16,696 m <sup>2</sup> (うち運動場 8,993 m <sup>2</sup> )
周辺の教育施設等	丹陽西保育園 / 丹陽幼稚園 丹陽中学校
備考	・流域貯留施設整備済



出典：Google Map



北舎 (2,459 m <sup>2</sup> )		南舎 (3,748 m <sup>2</sup> )		東舎 (804 m <sup>2</sup> )	屋内運動場 (805 m <sup>2</sup> )	プール
西側	東側	西側	東側			
1~3階	4階	1~3階	東側4階 コンテナ室			
築52年	築42年	築47年	築42年	築39年	築31年	築20年

※ 表中括弧内の数字は延べ床面積、築年数の基準年は2023年

※ 図面及び表中の赤色は築60年以上、黄色は築50年以上、ベージュ色は築40年以上であることを示す



出典：Open Street Map

(13) 丹陽南小学校

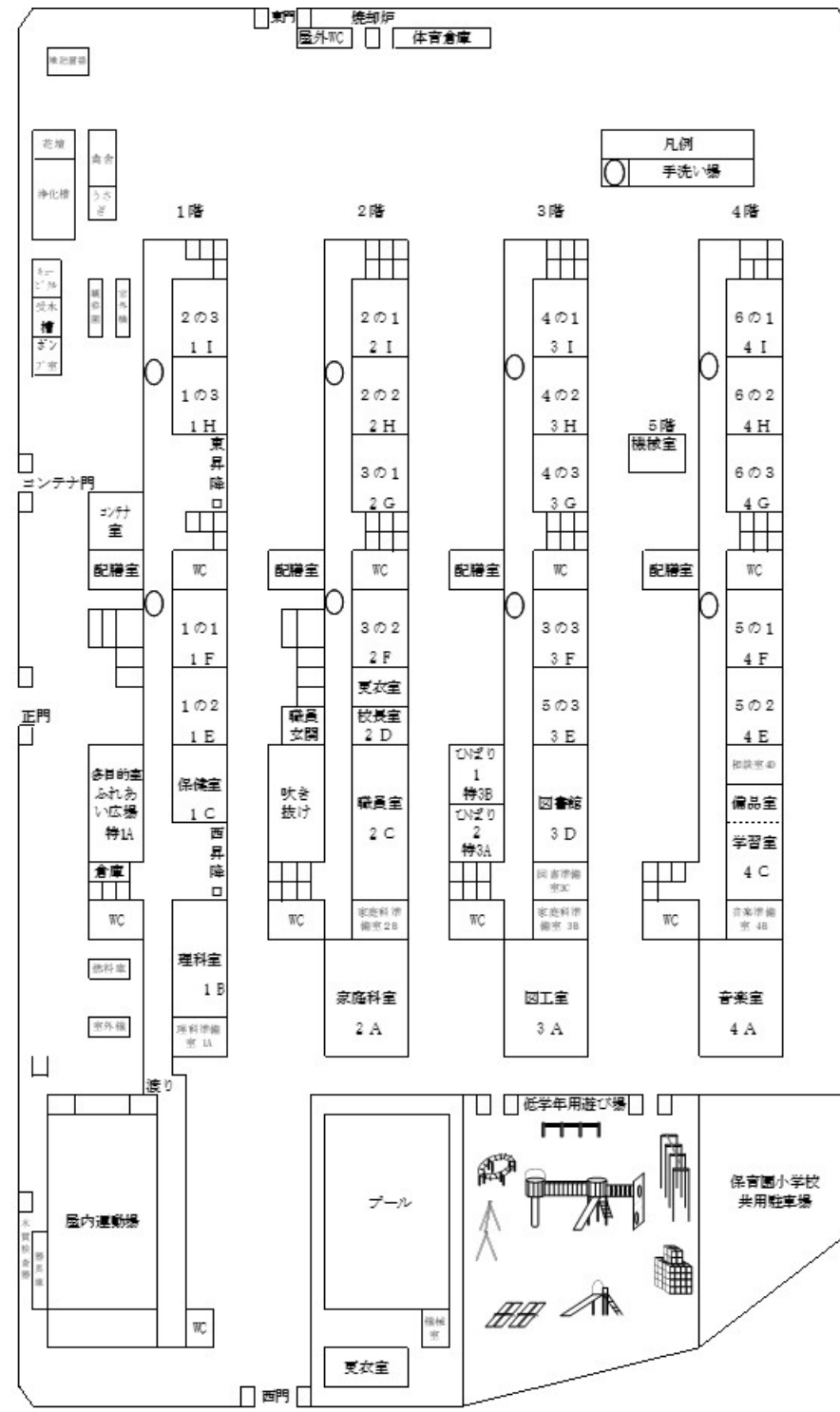


出典：一宮市HP

用途地域等	第1種住居地域
敷地面積	18,935㎡ (うち運動場 11,204㎡)
周辺の教育施設等	丹陽南保育園 丹陽中学校
備考	・流域貯留施設整備済



出典：Google Map



西舎 (4,013㎡)	東舎 (550㎡)	屋内運動場 (836㎡)	プール
築38年	築13年	築37年	築38年

※ 表中括弧内の数字は延べ床面積、築年数の基準年は2023年  
 ※ 図面及び表中の赤色は築60年以上、黄色は築50年以上、ベージュ色は築40年以上であることを示す



出典：Open Street Map

(14) 浅井南小学校

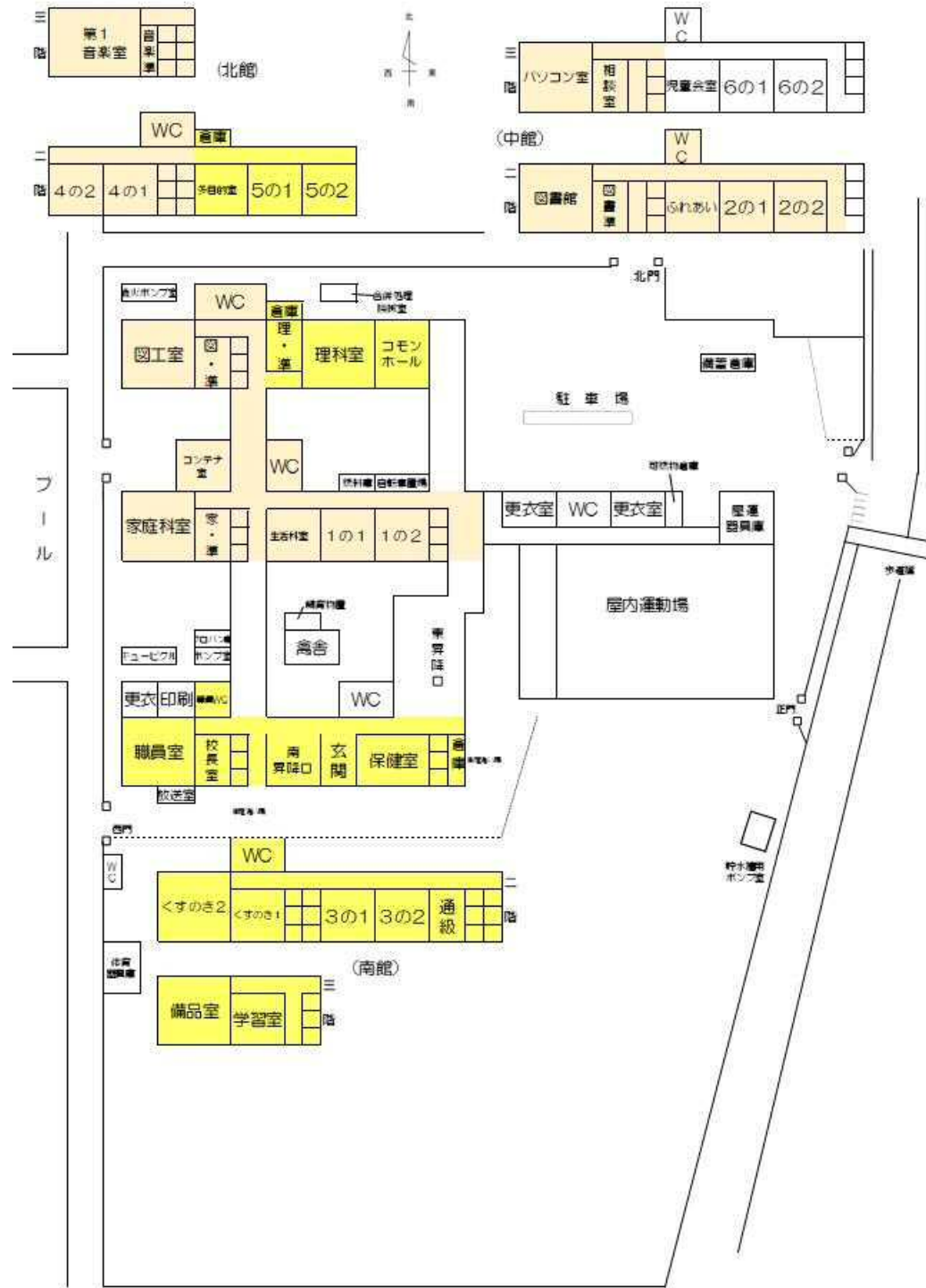


出典：浅井南小学校 HP

用途地域等	市街化調整区域
敷地面積	15,263 m <sup>2</sup> (うち運動場 6,972 m <sup>2</sup> )
周辺の教育施設等	浅井保育園 浅井中学校
備考	



出典：Google Map



北館 (1,219 m <sup>2</sup> )		中館 (1,827 m <sup>2</sup> )			南館 (1,402 m <sup>2</sup> )			屋内運動場 (838 m <sup>2</sup> )	プール
西側	東側	1~2階	西3階	東3階	西側	東側	その他		
築48年	築59年	築42年	築42年	築28年	築53年	築56年	築27年	築47年	築32年

※ 表中括弧内の数字は延べ床面積、築年数の基準年は2023年

※ 図面及び表中の赤色は築60年以上、黄色は築50年以上、ベージュ色は築40年以上であることを示す



出典：Open Street Map



(15) 浅井北小学校

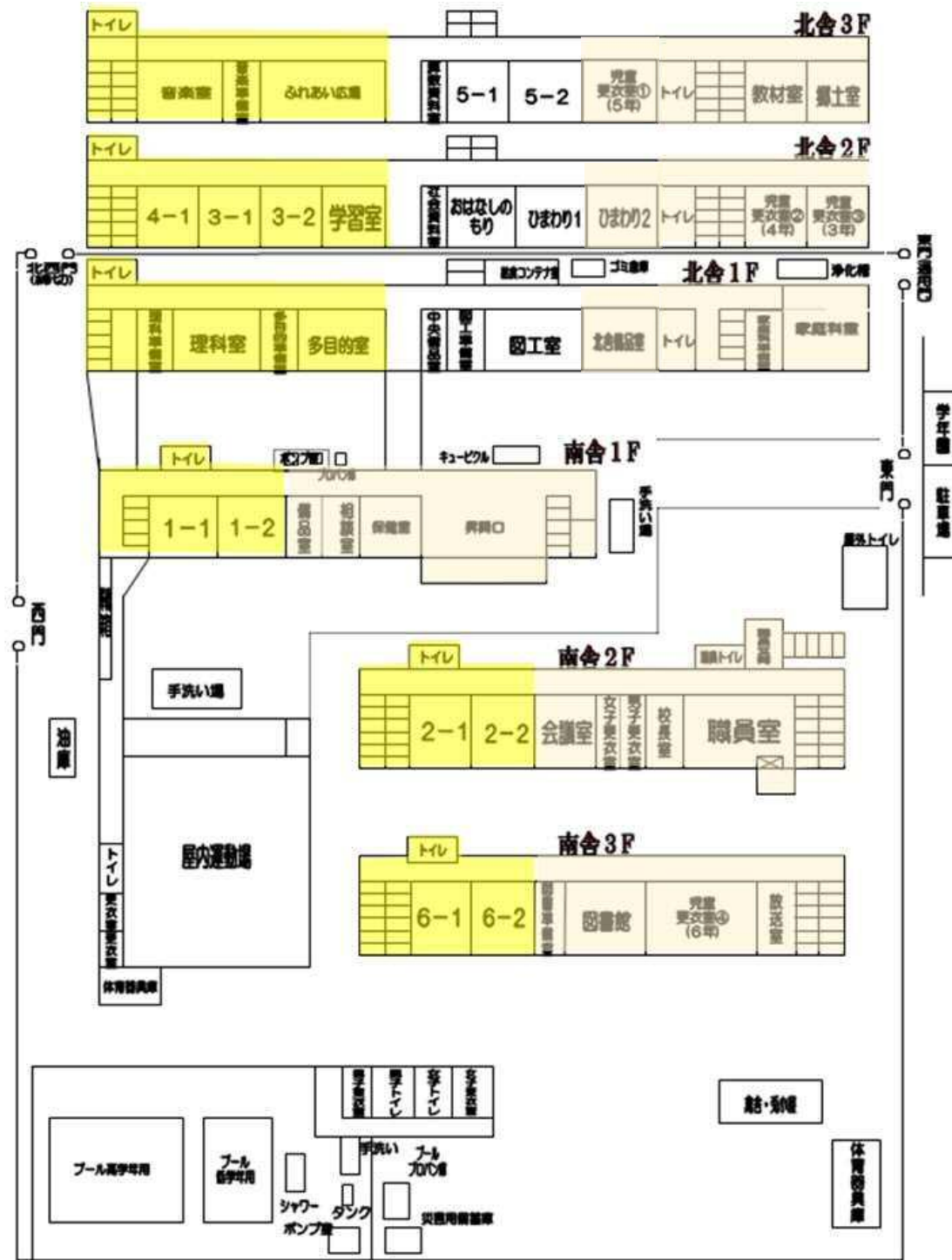


出典：浅井北小学校 HP

用途地域等	市街化調整区域
敷地面積	15,434 m <sup>2</sup> (うち運動場 7,085 m <sup>2</sup> )
周辺の教育施設等	浅井北保育園 / おおの子どもの庭 浅井中学校
備考	



出典：Google Map



北舎 (3,125 m <sup>2</sup> )				南舎 (1,954 m <sup>2</sup> )		屋内運動場 (829 m <sup>2</sup> )	プール
西1~2階	西3階	中央	東側	西側	東側		
築58年	築54年	築38年	築48年	築51年	築42年	築51年	築50年

※ 表中括弧内の数字は延べ床面積、築年数の基準年は2023年

※ 図面及び表中の赤色は築60年以上、黄色は築50年以上、ベージュ色は築40年以上であることを示す



出典：Open Street Map

(16) 北方小学校

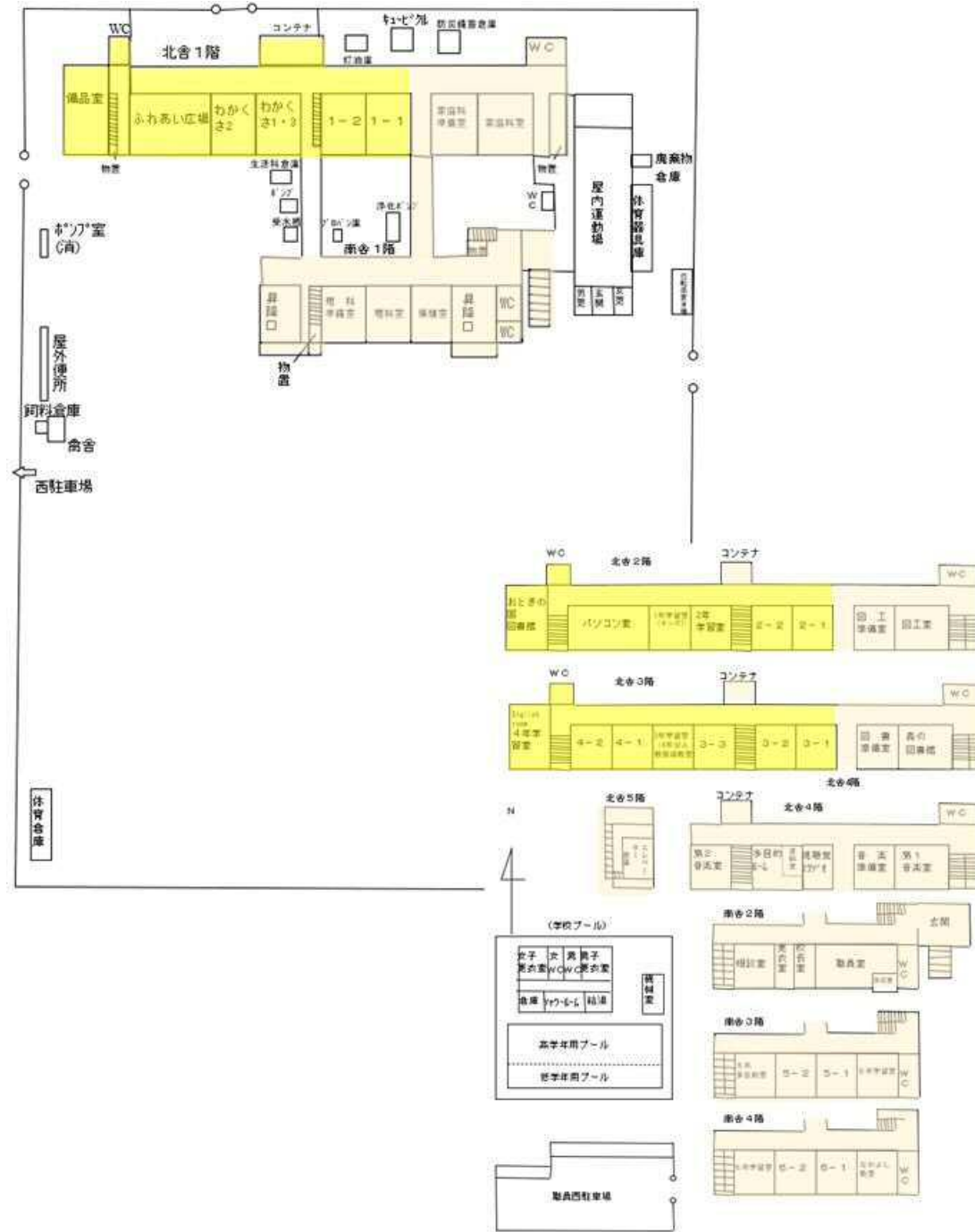


出典：北方小学校 HP

用途地域等	市街化調整区域
敷地面積	18,990 m <sup>2</sup> (うち運動場 11,486 m <sup>2</sup> )
周辺の教育施設等	北方東保育園 / 北方幼稚園 北方中学校
備考	



出典：Google Map



北舎 (3,854 m <sup>2</sup> )					南舎 (2,046 m <sup>2</sup> )	屋内運動場 (837 m <sup>2</sup> )	プール
西側	中央1~3階	中央4階	東側	配膳棟			
築54年	築50年	築41年	築41年	築43年	築43年	築40年	築29年

※ 表中括弧内の数字は延べ床面積、築年数の基準年は2023年

※ 図面及び表中の赤色は築60年以上、黄色は築50年以上、ベージュ色は築40年以上であることを示す



出典：Open Street Map

(17) 大和東小学校

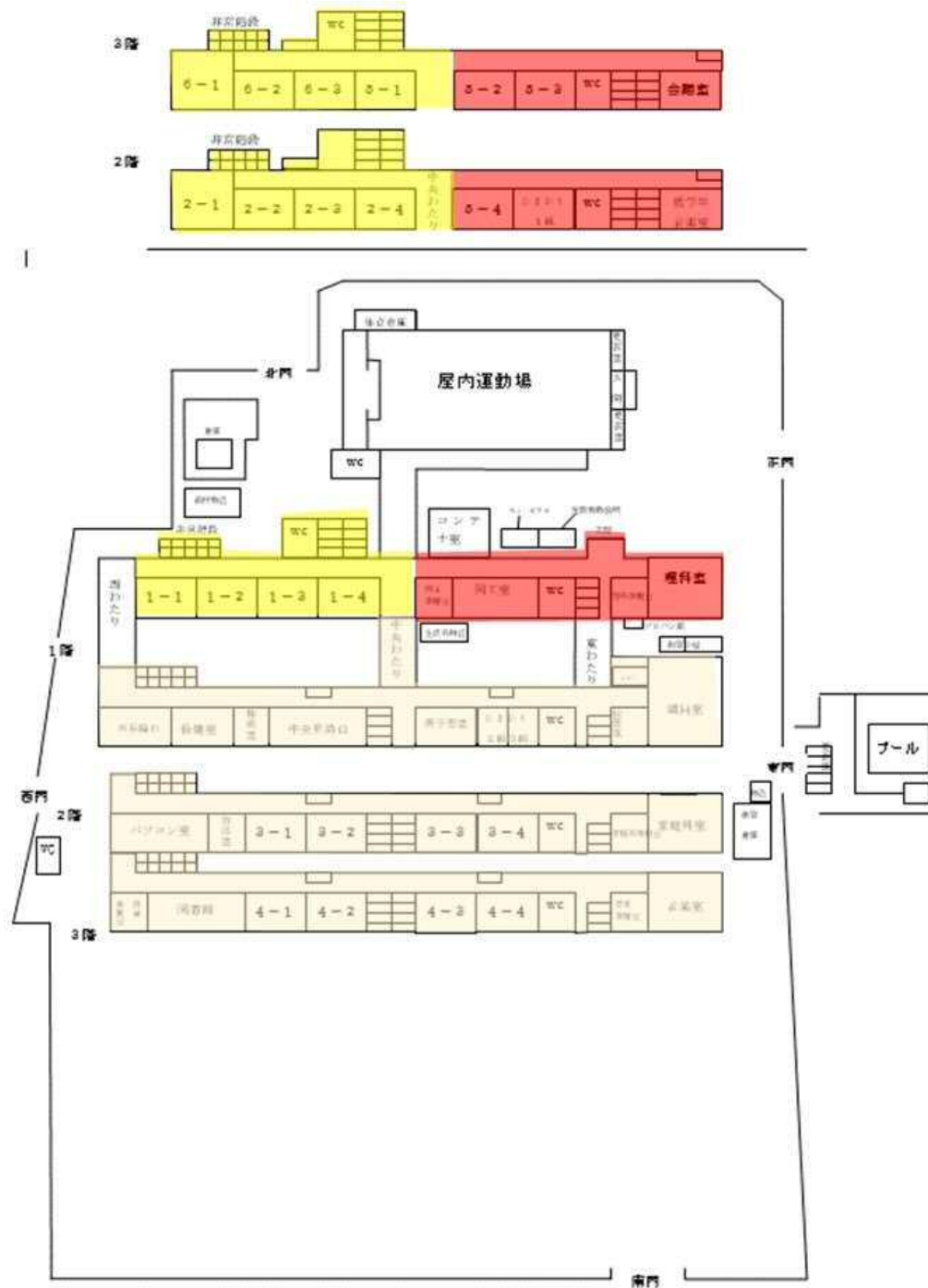


出典：大和東小学校 HP

用途地域等	市街化調整区域
敷地面積	14,461 m <sup>2</sup> (うち運動場 7,688 m <sup>2</sup> )
周辺の教育施設等	大和東保育園 / 大和東幼稚園 大和中学校
備考	



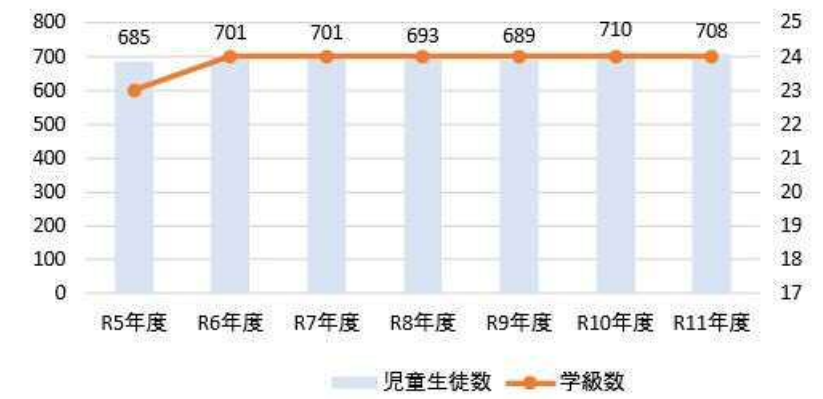
出典：Google Map



北舎 (2,563 m <sup>2</sup> )			南舎 (2,512 m <sup>2</sup> )		屋内運動場 (832 m <sup>2</sup> )	プール
西側	中央	東側	西側	東側		
築 55 年	築 60 年	築 62 年	築 18 年	築 43 年	築 36 年	築 47 年

※ 表中括弧内の数字は延べ床面積、築年数の基準年は 2023 年

※ 図面及び表中の赤色は築 60 年以上、黄色は築 50 年以上、ベージュ色は築 40 年以上であることを示す



出典：Open Street Map

(18) 大和西小学校

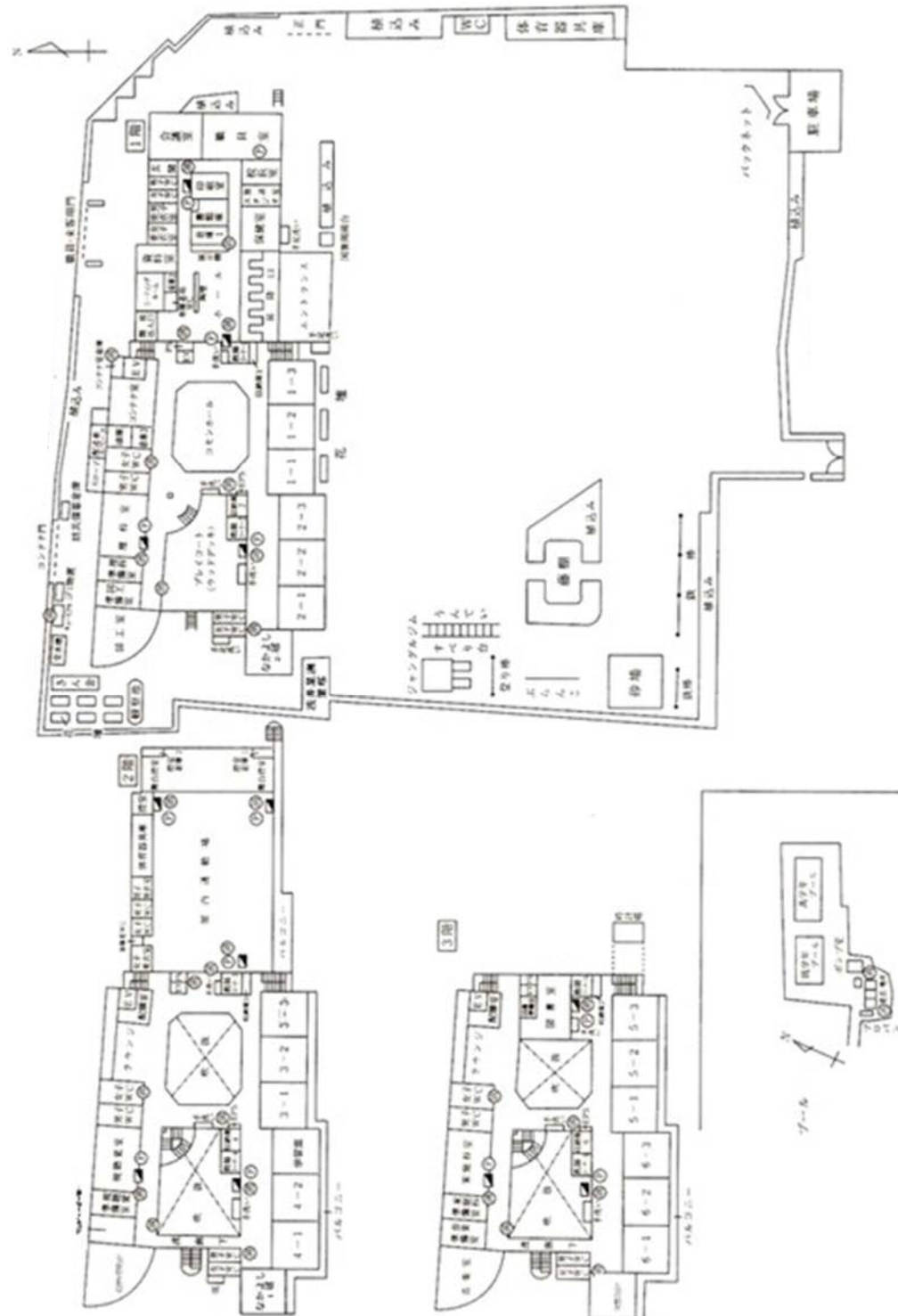


出典：大和西小学校 HP

用途地域等	市街化調整区域
敷地面積	14,200 m <sup>2</sup> (うち運動場 7,295 m <sup>2</sup> )
周辺の教育施設等	大和保育園 / 龍明寺幼稚園 大和中学校
備考	

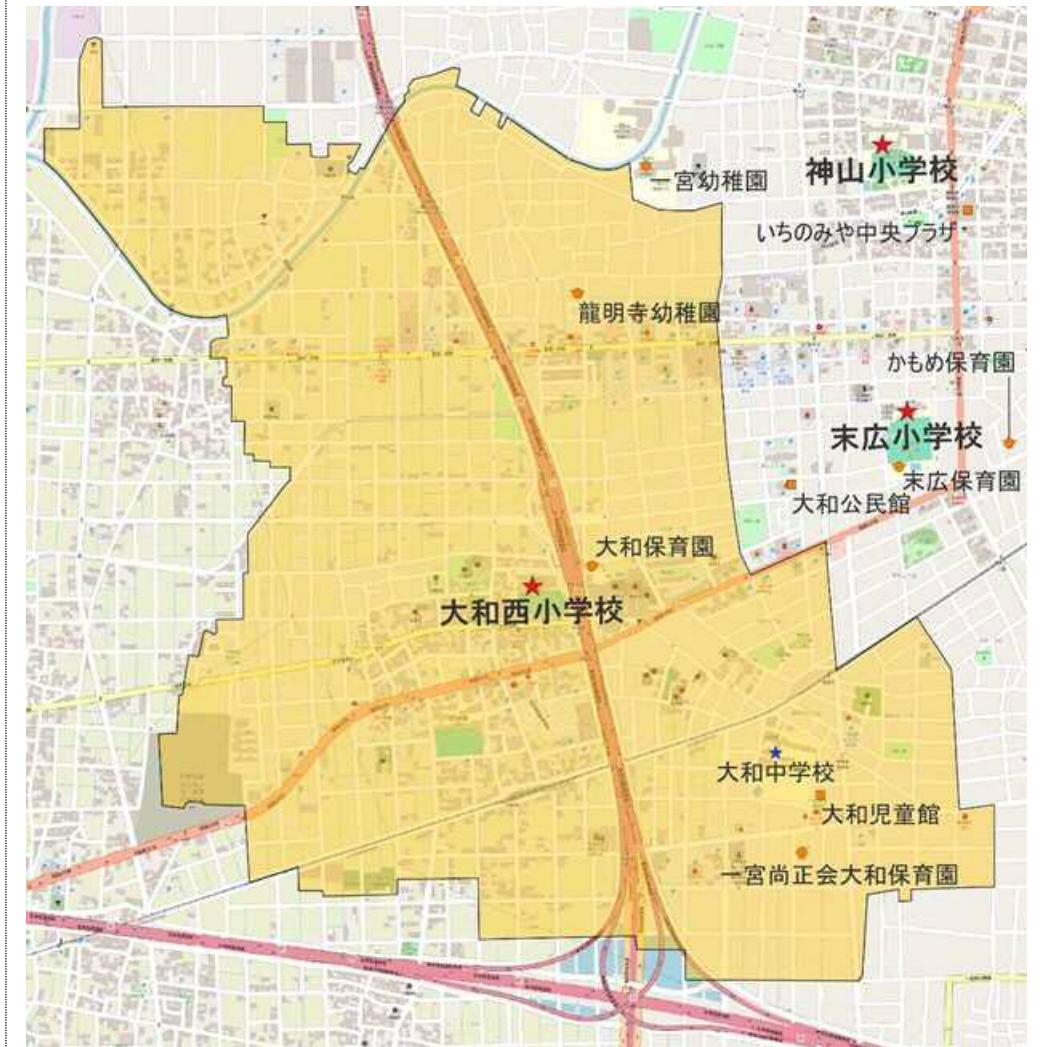


出典：Google Map



校舎 (5,444 m <sup>2</sup> )	管理諸室棟 (1,104 m <sup>2</sup> )	屋内運動場 (1,339 m <sup>2</sup> )	プール
築 24 年	築 24 年	築 24 年	築 49 年

※ 表中括弧内の数字は延べ床面積、築年数の基準年は 2023 年  
 ※ 図面及び表中の赤色は築 60 年以上、黄色は築 50 年以上、ベージュ色は築 40 年以上であることを示す



出典：Open Street Map

(19) 今伊勢小学校



出典：今伊勢小学校 HP

用途地域等	準工業地域
敷地面積	23,902 m <sup>2</sup> (うち運動場 13,833 m <sup>2</sup> )
周辺の教育施設等	今伊勢北保育園 / サンタマリア幼稚園 今伊勢中学校
備考	・流域貯留施設整備済



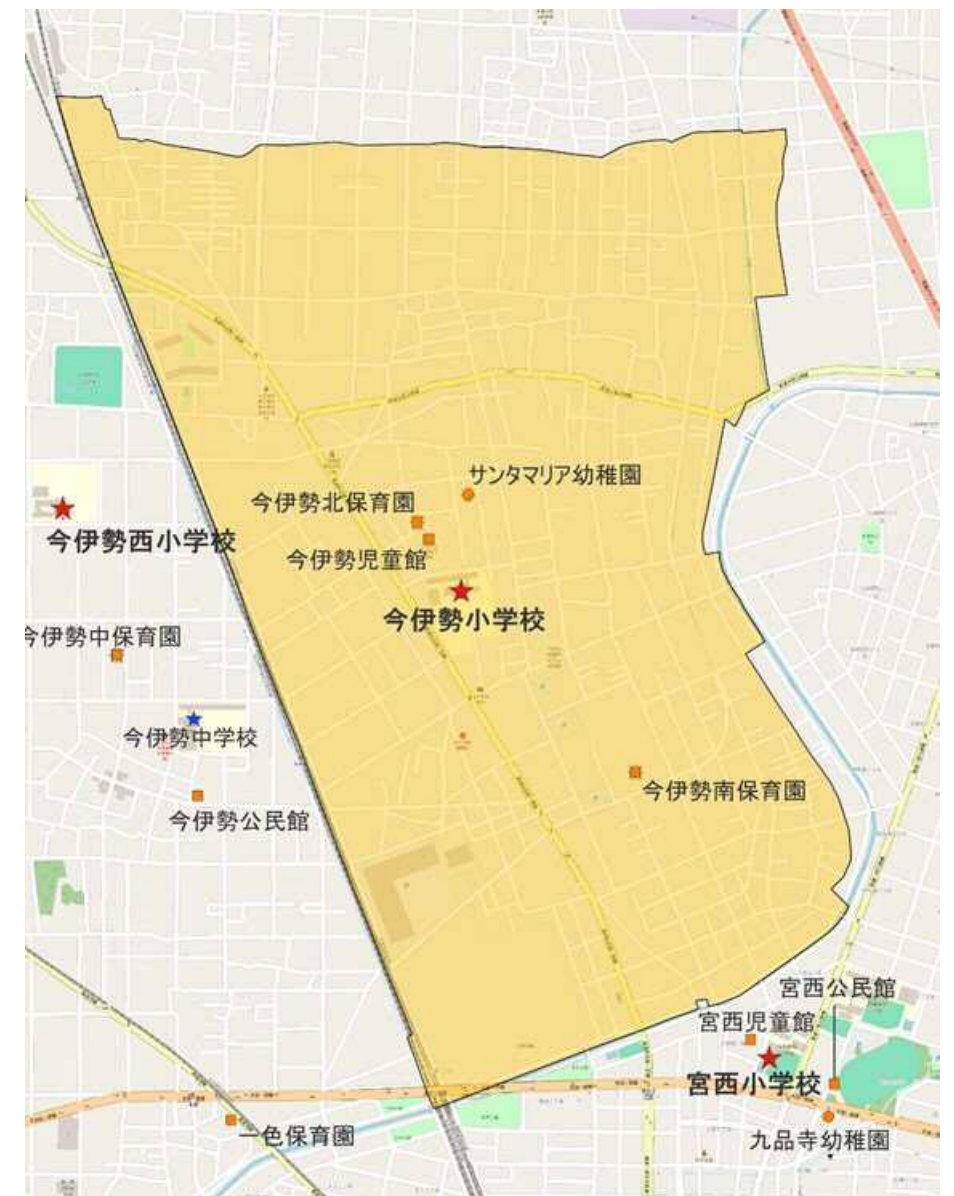
出典：Google Map



北舎 (3,413 m <sup>2</sup> )			南舎 (2,739 m <sup>2</sup> )			屋内運動場 (786 m <sup>2</sup> )	プール
西側	中央	東側	西側	西側その他	東側		
築 68 年	築 57 年	築 53 年	築 58 年	築 28 年	築 55 年	築 50 年	築 32 年

※ 表中括弧内の数字は延べ床面積、築年数の基準年は 2023 年

※ 図面及び表中の赤色は築 60 年以上、黄色は築 50 年以上、ベージュ色は築 40 年以上であることを示す



出典：Open Street Map

(20) 奥小学校

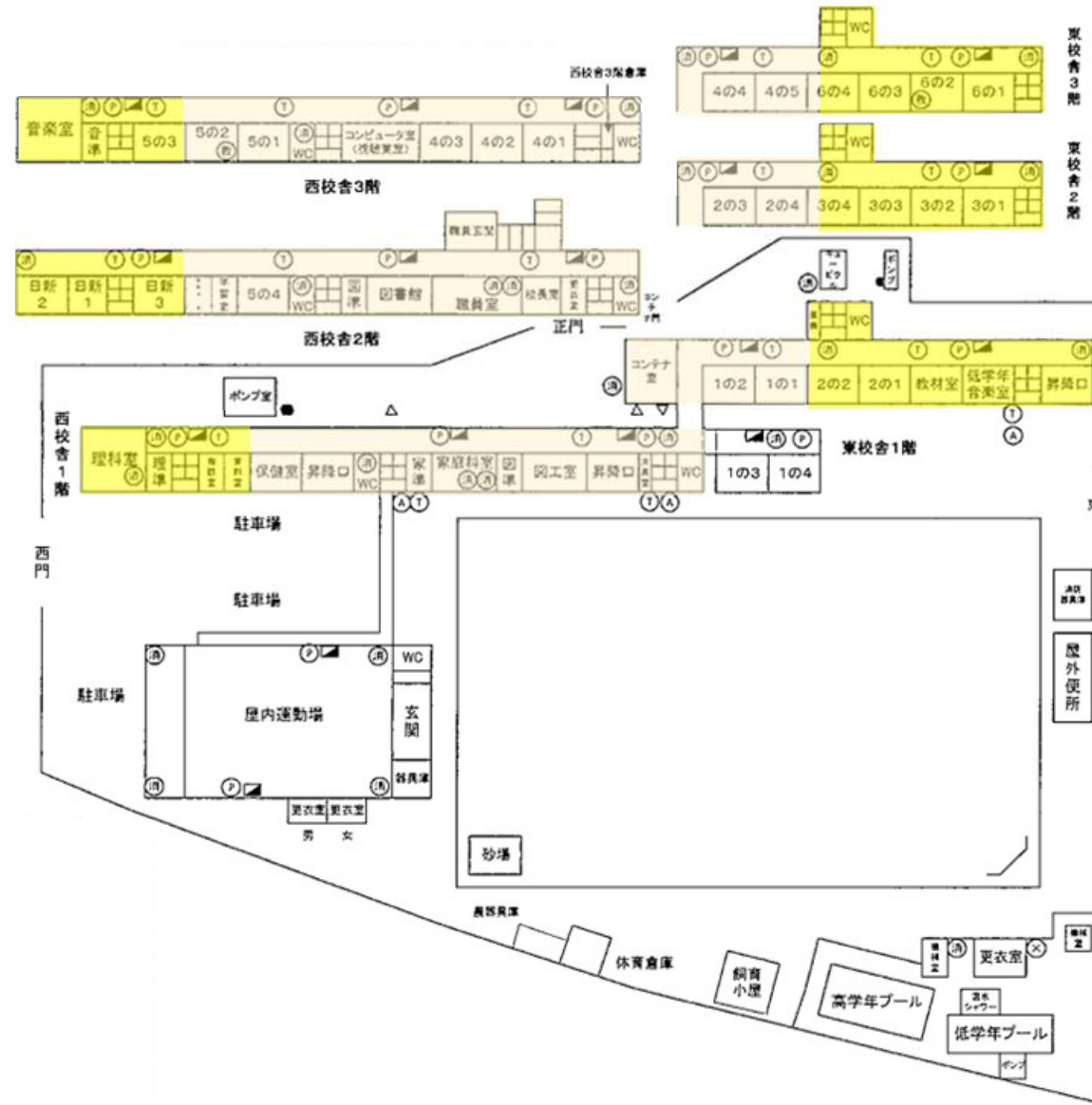


出典：奥小学校HP

用途地域等	準工業地域
敷地面積	19,141 m <sup>2</sup> (うち運動場 8,637 m <sup>2</sup> )
周辺の教育施設等	奥町西保育園 / 金剛幼稚園 奥中学校
備考	・流域貯留施設整備済



出典：Google Map



西校舎 (3,150 m <sup>2</sup> )			東校舎 (2,062 m <sup>2</sup> )			その他 (167 m <sup>2</sup> )	屋内 運動場 (875 m <sup>2</sup> )	プール	
西側	中央	東側	西側		東側			高学年	低学年
			1階	2~3階					
築59年	築44年	築42年	築42年	築41年	築51年	築13年	築34年	築49年	築46年

※ 表中括弧内の数字は延べ床面積、築年数の基準年は2023年

※ 図面及び表中の赤色は築60年以上、黄色は築50年以上、ページョ色は築40年以上であることを示す



出典：Open Street Map

(21) 萩原小学校

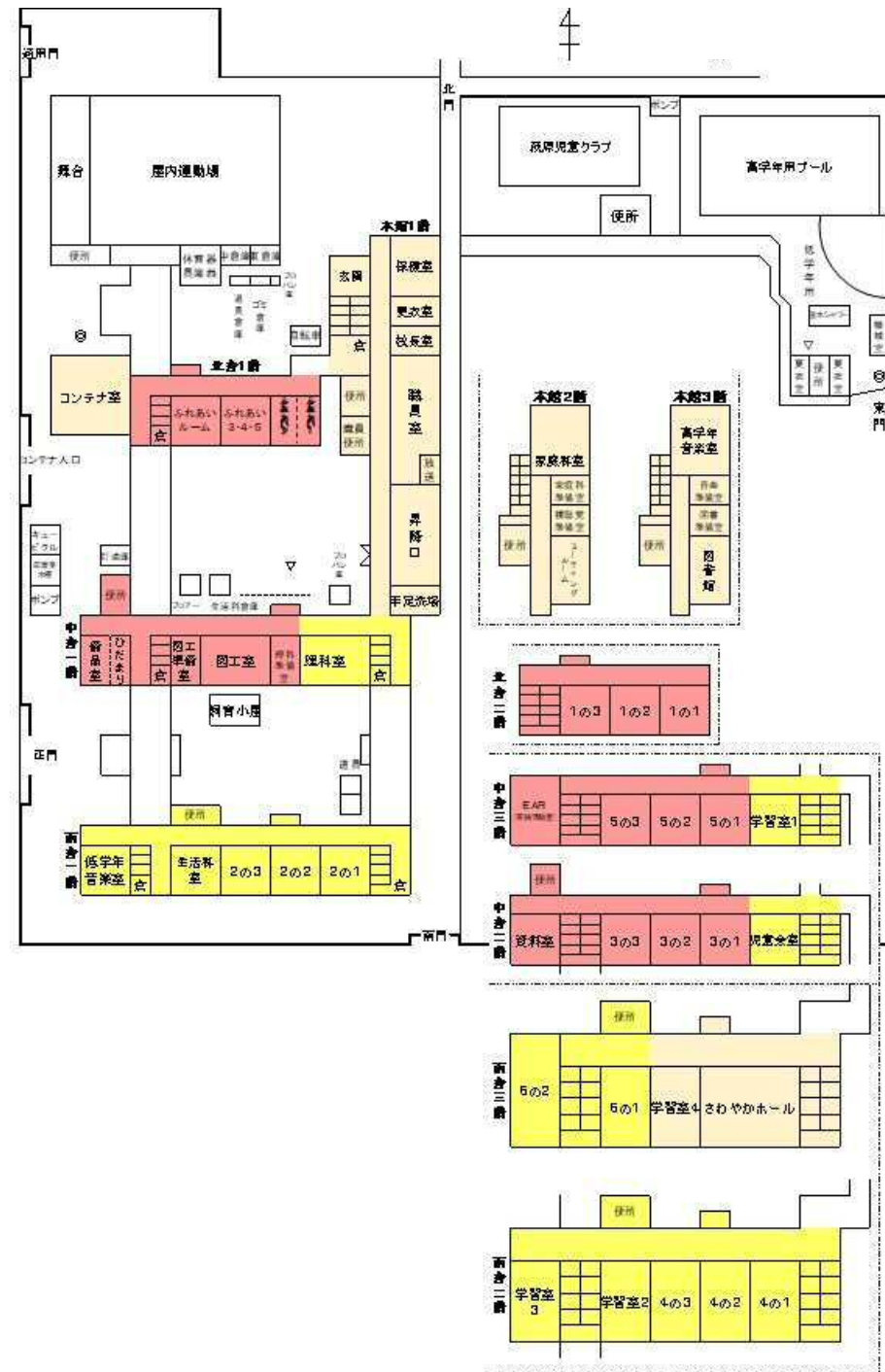


出典：萩原小学校 HP

用途地域等	市街化調整区域
敷地面積	16,605 m <sup>2</sup> (うち運動場 7,062 m <sup>2</sup> )
周辺の教育施設等	萩原保育園 / 萩原幼稚園 萩原中学校
備考	



出典：Google Map



コンテナ室 (111 m <sup>2</sup> )	北舎 (631 m <sup>2</sup> )	本館 (1,573 m <sup>2</sup> )	中舎 (1,728 m <sup>2</sup> )		南舎 (1,627 m <sup>2</sup> )			屋内 運動場 (790 m <sup>2</sup> )	プール
			西側	東側	西側	東側			
築 40 年	築 65 年	築 43 年	築 60 年	築 59 年	築 54 年	1~2 階 築 51 年	3 階 築 48 年	築 52 年	築 50 年

※ 表中括弧内の数字は延べ床面積、築年数の基準年は 2023 年  
 ※ 図面及び表中の赤色は築 60 年以上、黄色は築 50 年以上、ベージュ色は築 40 年以上であることを示す



出典：Open Street Map

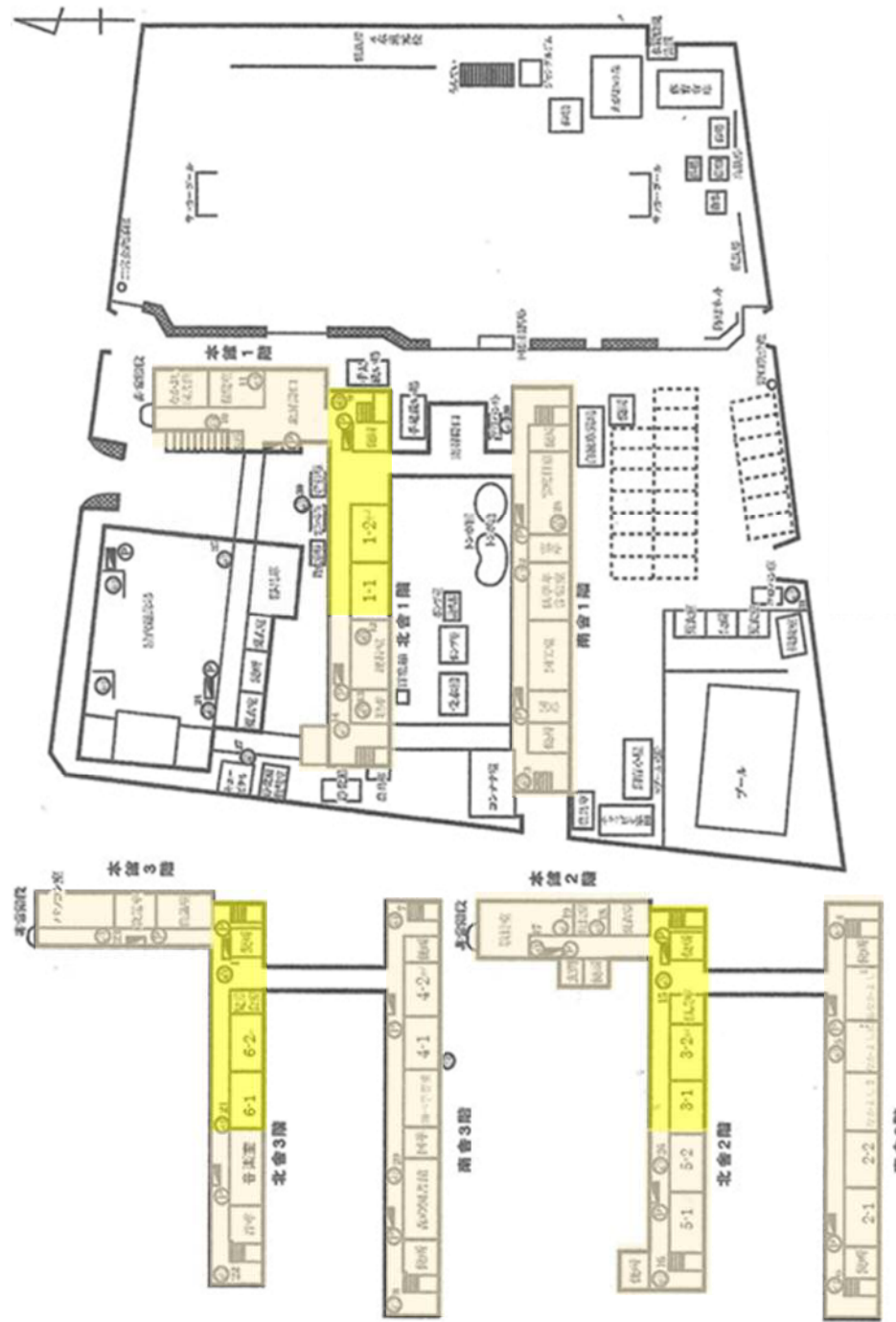
(22) 中島小学校



用途地域等	市街化調整区域
敷地面積	14,728 m <sup>2</sup> (うち運動場 7,375 m <sup>2</sup> )
周辺の教育施設等	中島保育園 萩原中学校
備考	



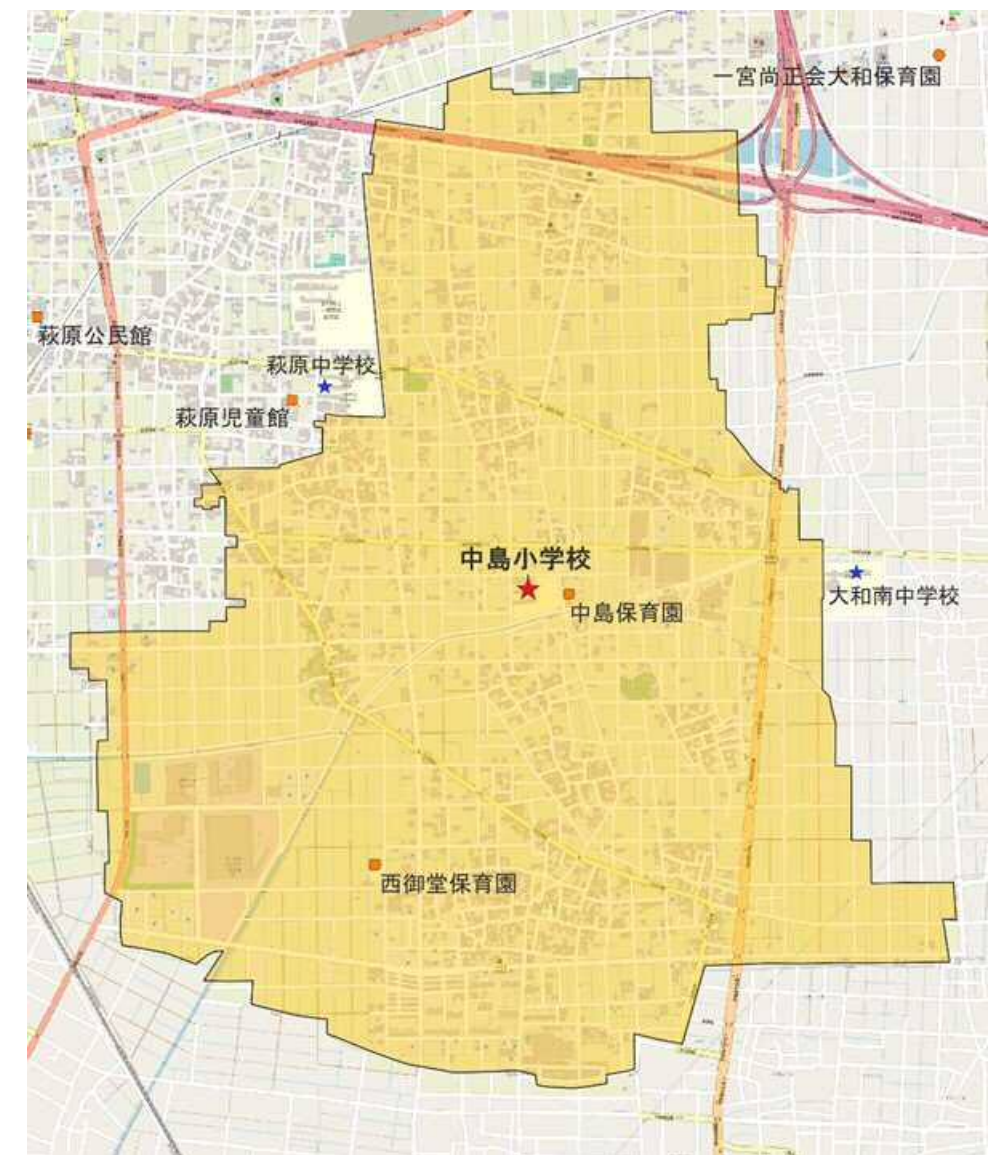
出典：Google Map



本館 (928 m <sup>2</sup> )	北舎 (1,704 m <sup>2</sup> )		南舎 (1,826 m <sup>2</sup> )			その他 (225 m <sup>2</sup> )	屋内運動場 (834 m <sup>2</sup> )	プール
	西側	東側	西側	東側				
				1~2階	3階			
築43年	築43年	築54年	築48年	築49年	築48年	築33年	築44年	築49年

※ 表中括弧内の数字は延べ床面積、築年数の基準年は2023年

※ 図面及び表中の赤色は築60年以上、黄色は築50年以上、ページ色は築40年以上であることを示す



出典：Open Street Map



(23) 千秋小学校

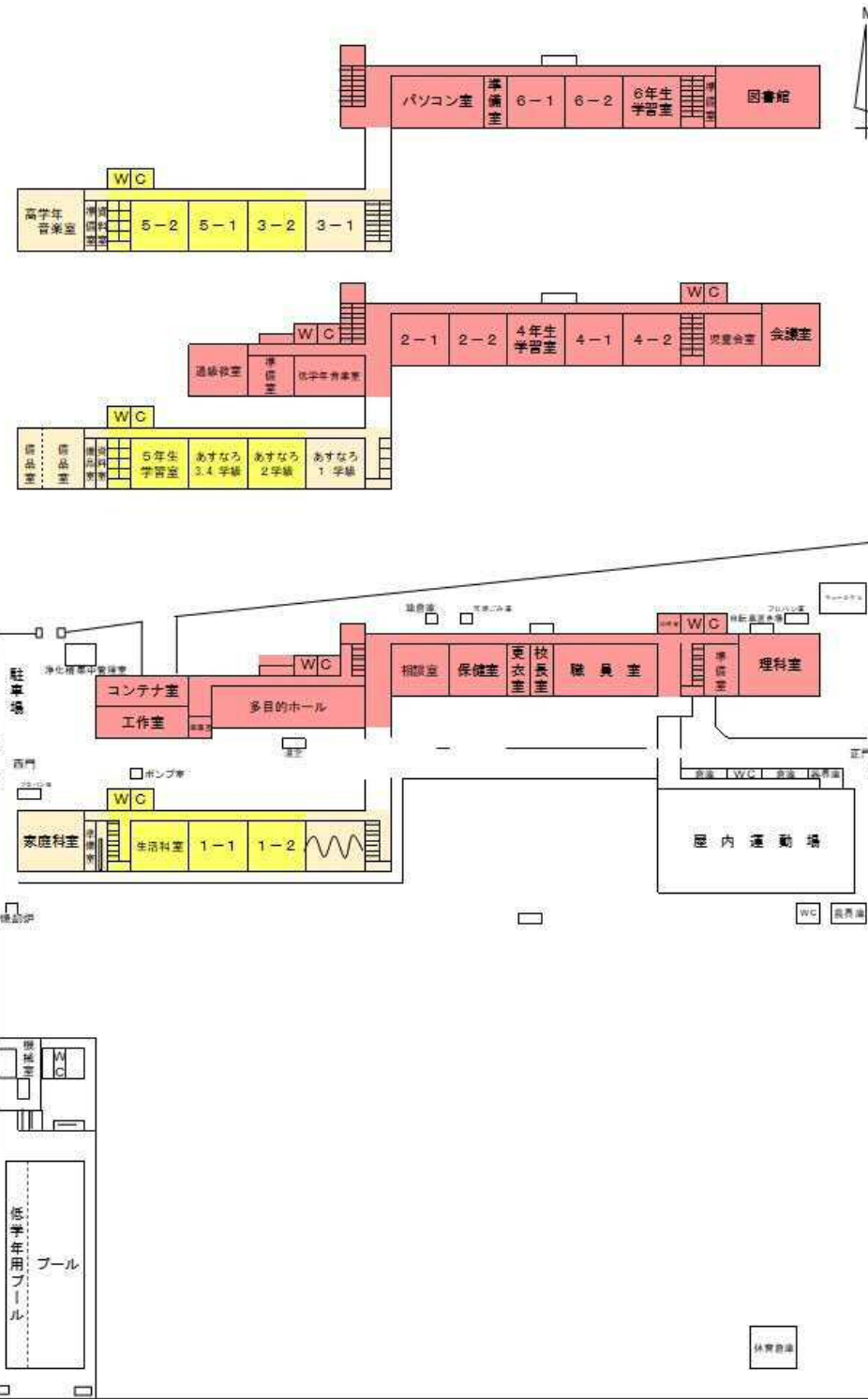


出典：一宮市 HP

用途地域等	市街化調整区域
敷地面積	20,451 m <sup>2</sup> (うち運動場 12,708 m <sup>2</sup> )
周辺の教育施設等	千秋保育園 / 千秋幼稚園 千秋中学校
備考	・流域貯留施設整備済



出典：Google Map



※ 表中括弧内の数字は延べ床面積、築年数の基準年は 2023 年  
 ※ 図面及び表中の赤色は築 60 年以上、黄色は築 50 年以上、ベージュ色は築 40 年以上であることを示す



出典：Open Street Map

(24) 千秋南小学校

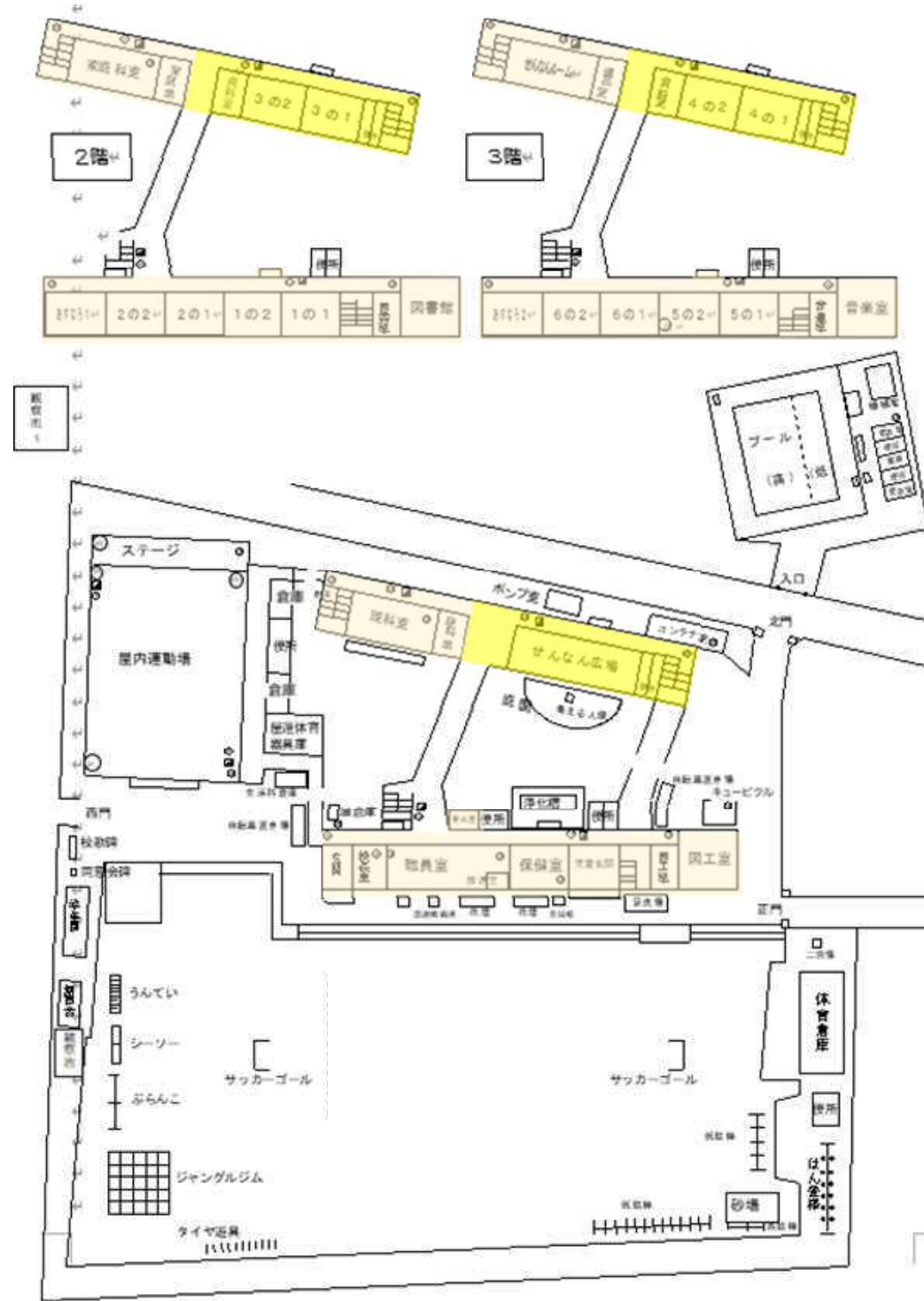


出典：千秋南小学校 HP

用途地域等	市街化調整区域
敷地面積	13,033 m <sup>2</sup> (うち運動場 7,889 m <sup>2</sup> )
周辺の教育施設等	千秋南保育園 / 一宮東幼稚園 千秋中学校
備考	・流域貯留施設整備済

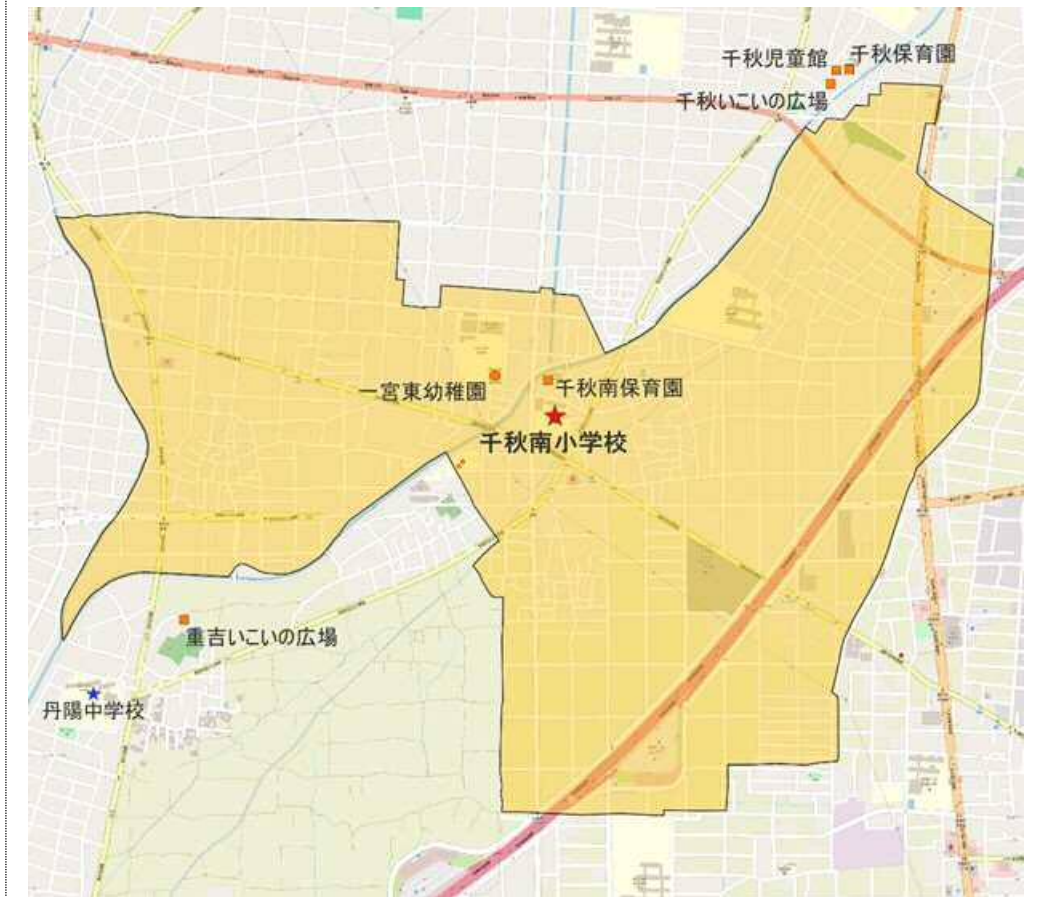


出典：Google Map



北舎 (1,679 m <sup>2</sup> )		南舎 (1,902 m <sup>2</sup> )	屋内運動場 (854 m <sup>2</sup> )	プール
西側	東側			
築 48 年	築 52 年	築 46 年	築 47 年	築 49 年

※ 表中括弧内の数字は延べ床面積、築年数の基準年は 2023 年  
 ※ 図面及び表中の赤色は築 60 年以上、黄色は築 50 年以上、ベージュ色は築 40 年以上であることを示す



出典：Open Street Map

(25) 富士小学校

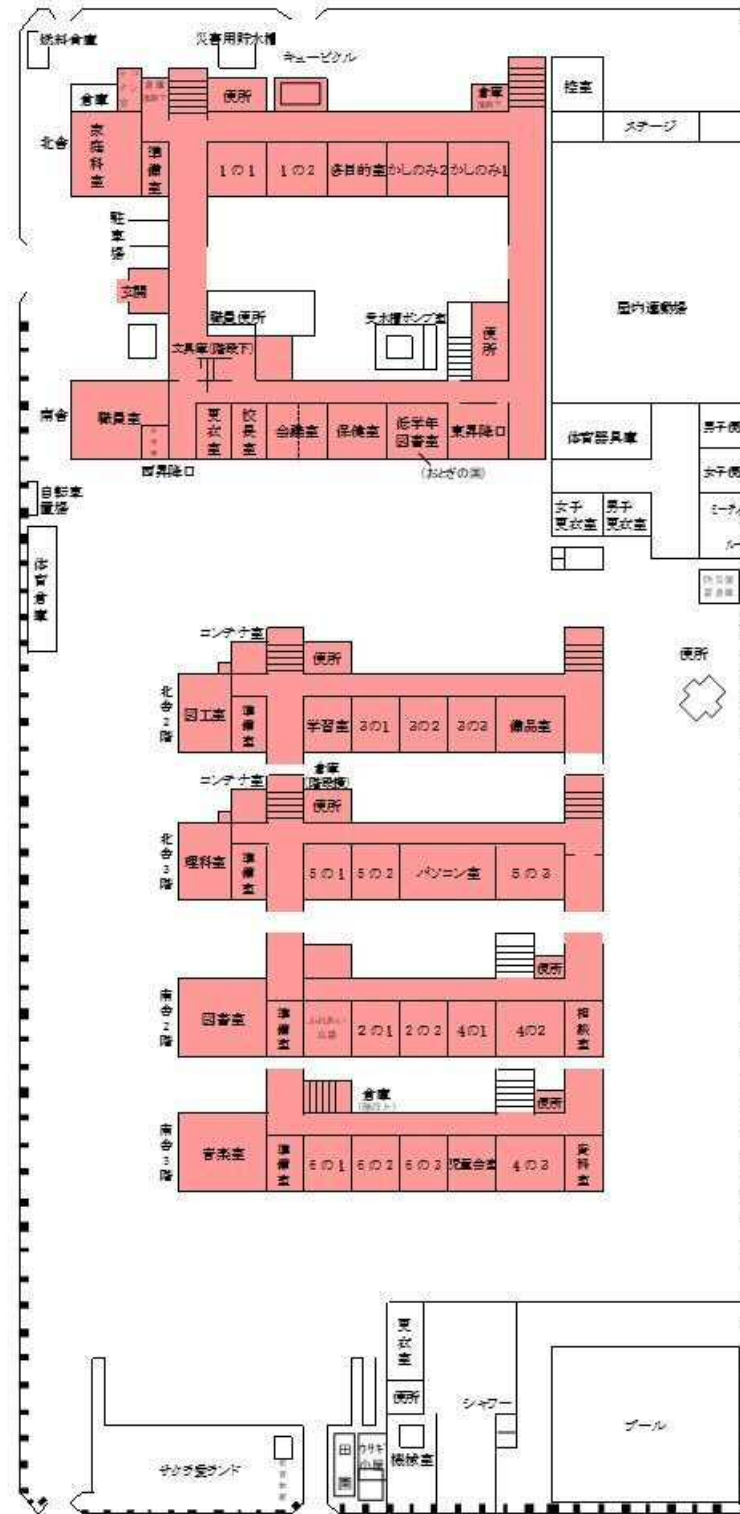


出典：富士小学校 HP

用途地域等	第1種中高層住居専用地域
敷地面積	17,696 m <sup>2</sup> (うち運動場 11,227 m <sup>2</sup> )
周辺の教育施設等	富士保育園 / 一宮聖光幼稚園 北部中学校、南部中学校
備考	・流域貯留施設整備済



出典：Google Map



北舎 (2,479 m <sup>2</sup> )	南舎 (2,255 m <sup>2</sup> ) 西側 東側	その他 (104 m <sup>2</sup> )	屋内運動場 (1,302 m <sup>2</sup> )	プール
築65年	築63年 築62年	築19年	築18年	築43年

※ 表中括弧内の数字は延べ床面積、築年数の基準年は2023年  
 ※ 図面及び表中の赤色は築60年以上、黄色は築50年以上、ベージュ色は築40年以上であることを示す



出典：Open Street Map

(26) 末広小学校

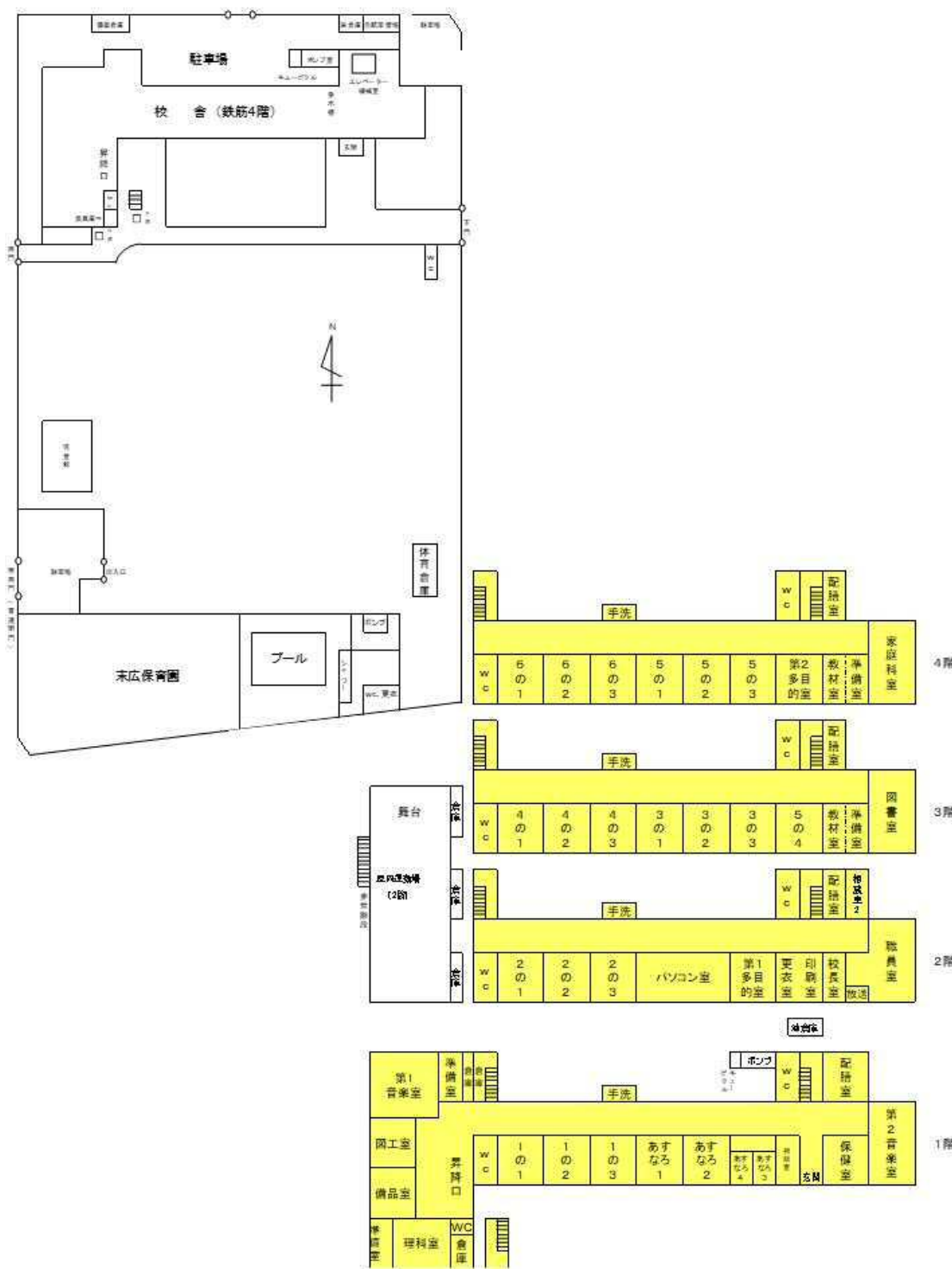


出典：末広小学校HP

用途地域等	第1種中高層住居専用地域
敷地面積	19,647 m <sup>2</sup> (うち運動場 13,971 m <sup>2</sup> )
周辺の教育施設等	末広保育園 中部中学校
備考	・流域貯留施設整備済



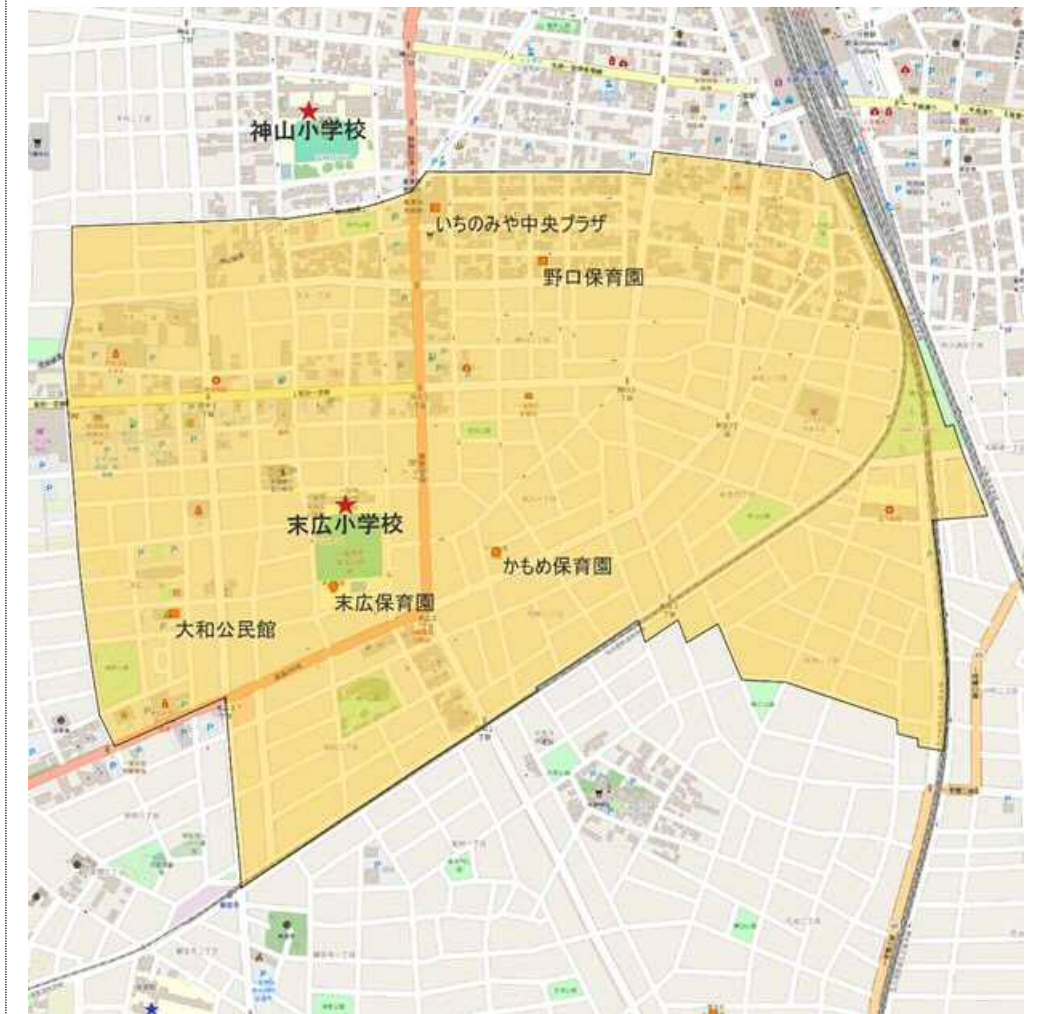
出典：Google Map



校舎 (3,775 m <sup>2</sup> )	特別教室棟 (782 m <sup>2</sup> )	屋内運動場 (782 m <sup>2</sup> )	プール
築52年	築52年	築51年	築50年

※ 表中括弧内の数字は延べ床面積、築年数の基準年は2023年

※ 図面及び表中の赤色は築60年以上、黄色は築50年以上、ベージュ色は築40年以上であることを示す



出典：Open Street Map

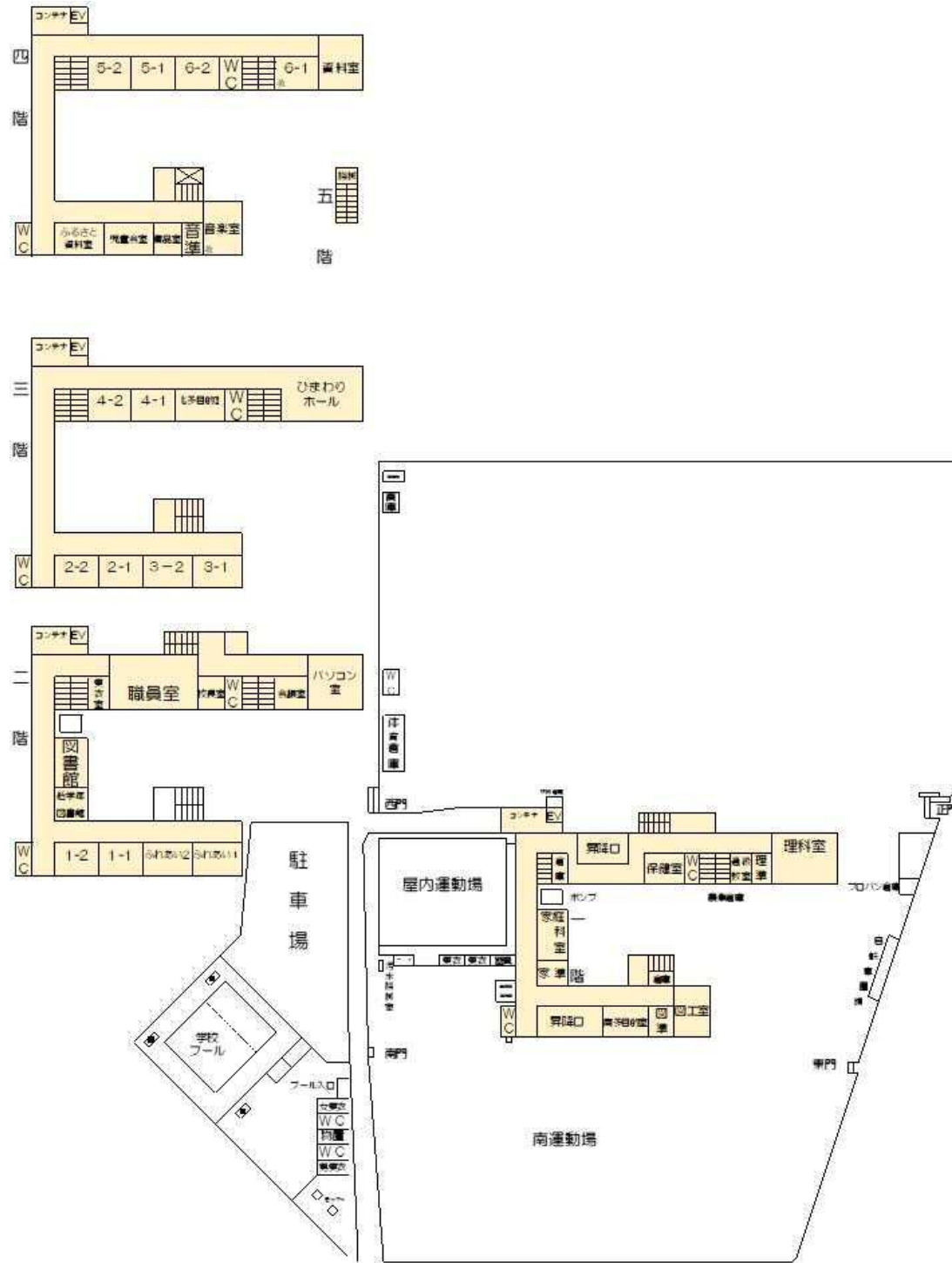
(27) 西成東小学校



用途地域等	市街化調整区域
敷地面積	18,210㎡ (うち運動場 10,914㎡)
周辺の教育施設等	西成保育園 / 西成幼稚園 西成東部中学校
備考	・流域貯留施設整備済

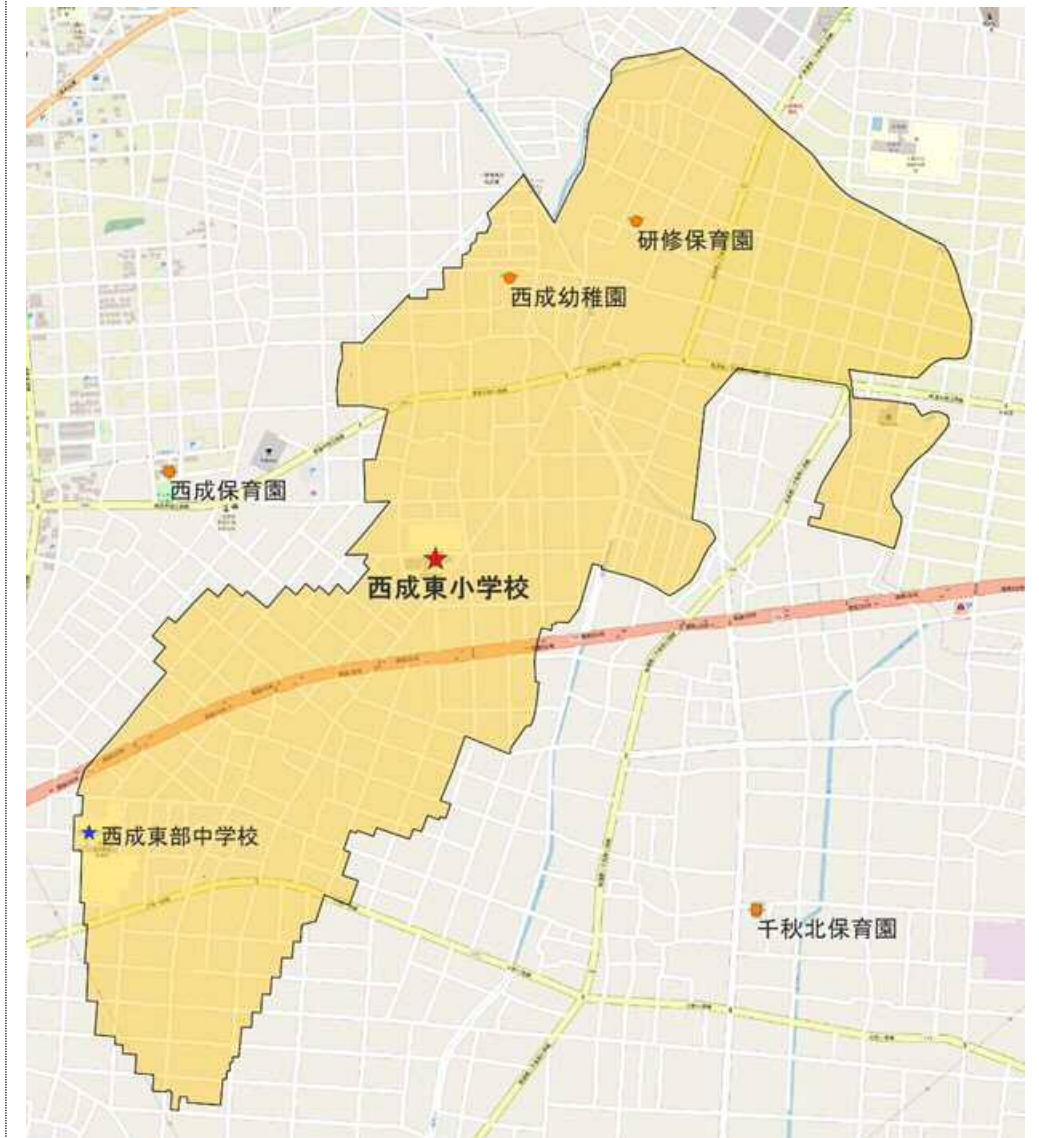


出典：Google Map



北舎 (2,881㎡)	南舎 (2,052㎡)	屋内運動場 (861㎡)	プール
築48年	築47年	築46年	築48年

※ 表中括弧内の数字は延べ床面積、築年数の基準年は2023年  
 ※ 図面及び表中の赤色は築60年以上、黄色は築50年以上、ベージュ色は築40年以上であることを示す



出典：Open Street Map

(28) 今伊勢西小学校

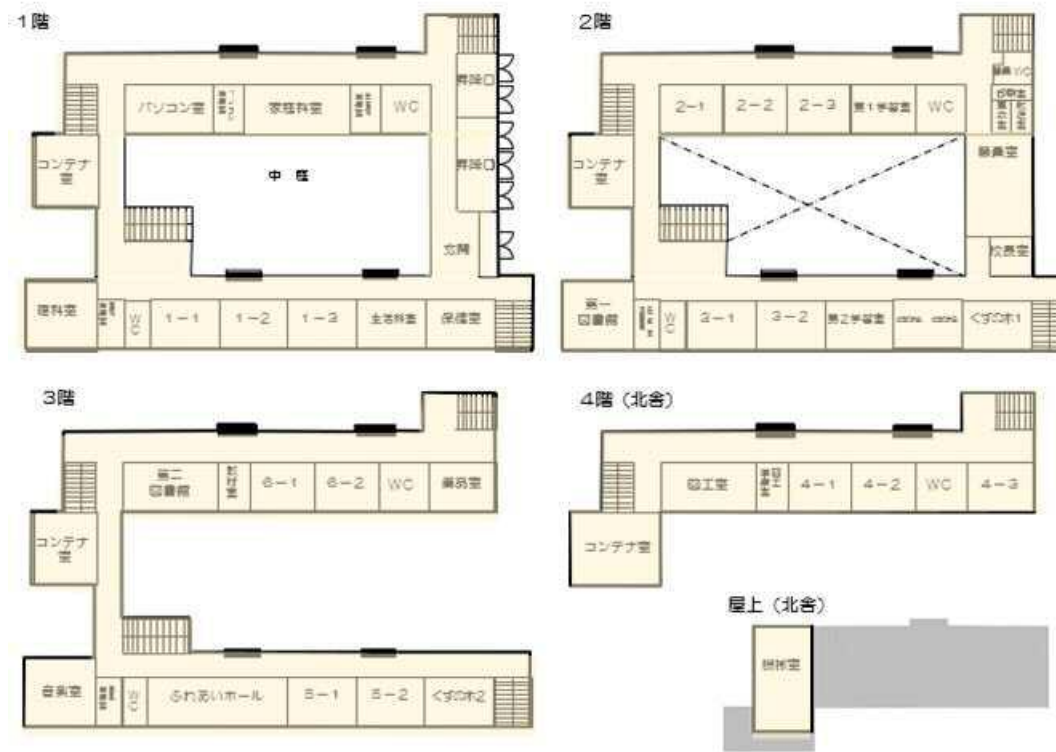
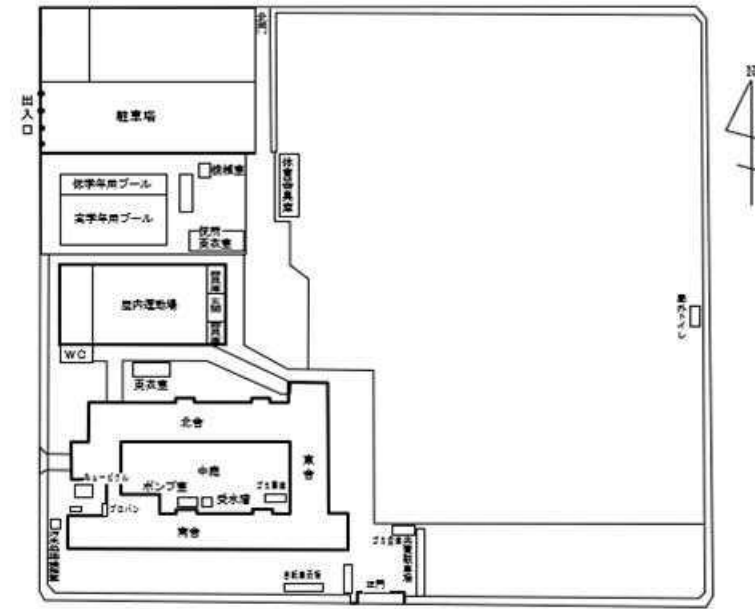


出典：今伊勢西小学校 HP

用途地域等	市街化調整区域
敷地面積	22,719 m <sup>2</sup> (うち運動場 14,448 m <sup>2</sup> )
周辺の教育施設等	今伊勢中保育園 / 今伊勢真光幼稚園 今伊勢中学校
備考	



出典：Google Map



北舎 (2,588 m <sup>2</sup> )		南舎 (2,491 m <sup>2</sup> )	屋内運動場 (813 m <sup>2</sup> )	プール
1~2階	3~4階	築48年	築46年	築48年

※ 表中括弧内の数字は延べ床面積、築年数の基準年は2023年  
 ※ 図面及び表中の赤色は築60年以上、黄色は築50年以上、ベージュ色は築40年以上であることを示す



出典：Open Street Map

(29) 葉栗北小学校

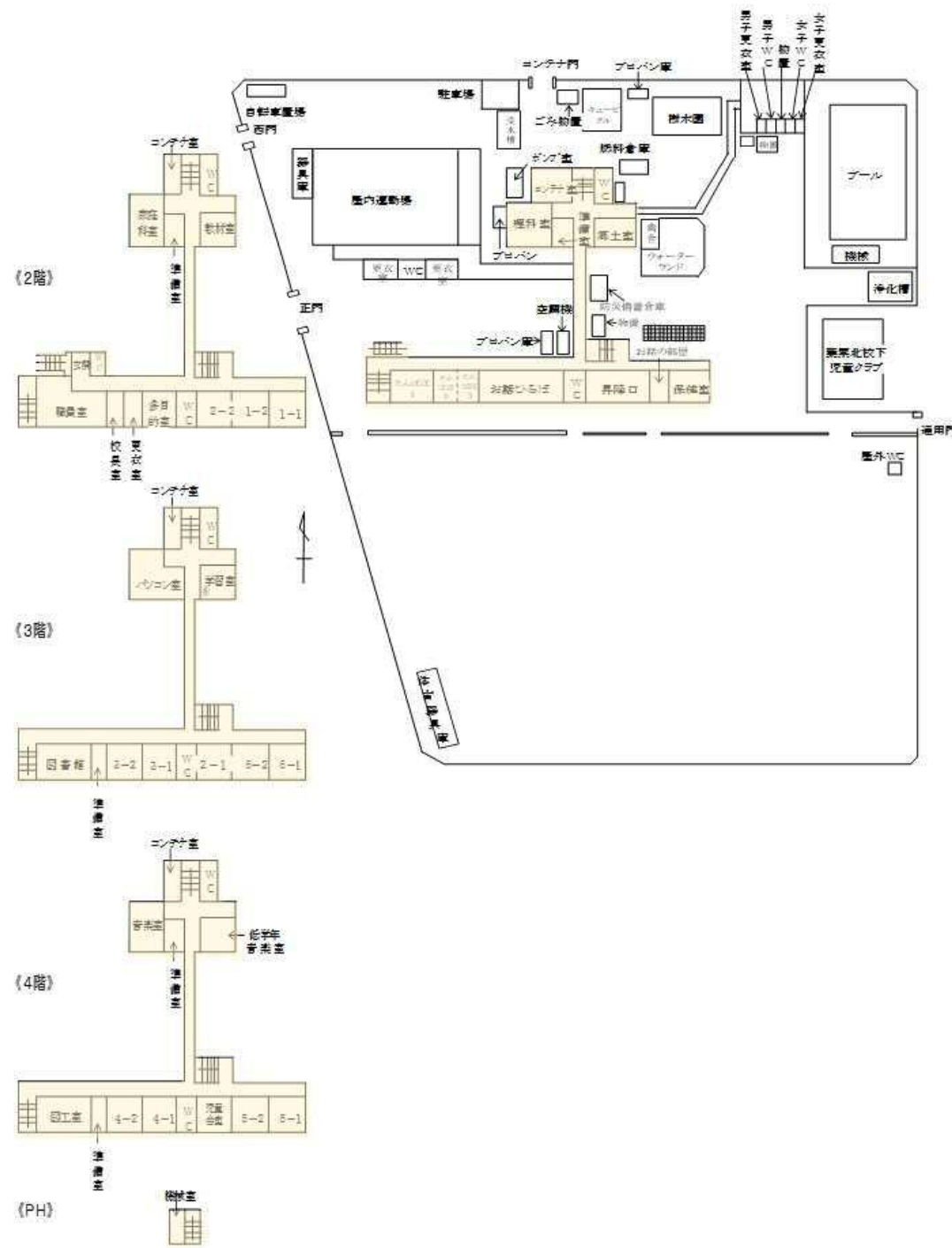


出典： 葉栗北小学校 HP

用途地域等	市街化調整区域
敷地面積	17,519 m <sup>2</sup> (うち運動場 8,925 m <sup>2</sup> )
周辺の教育施設等	光明寺保育園 / たんぼぼ幼稚園 葉栗中学校
備考	



出典： Google Map



北舎 (1,537 m <sup>2</sup> )	南舎 (2,956 m <sup>2</sup> )	屋内運動場 (836 m <sup>2</sup> )	プール
築 46 年	築 46 年	築 45 年	築 46 年

※ 表中括弧内の数字は延べ床面積、築年数の基準年は 2023 年  
 ※ 図面及び表中の赤色は築 60 年以上、黄色は築 50 年以上、ベージュ色は築 40 年以上であることを示す



出典： Open Street Map

(30) 大和南小学校

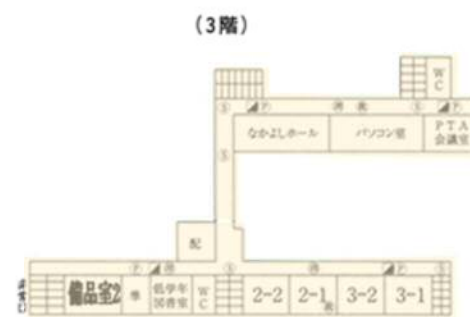
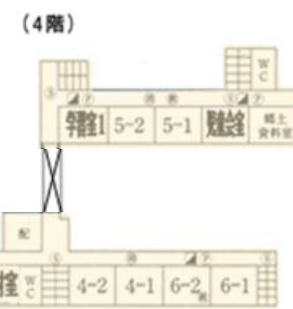
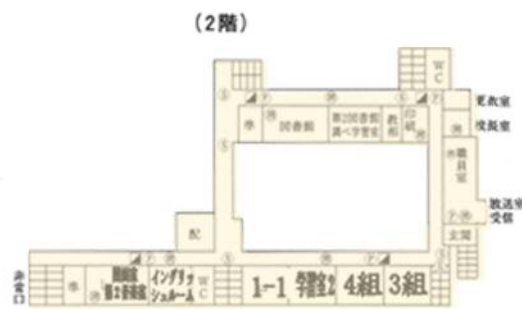
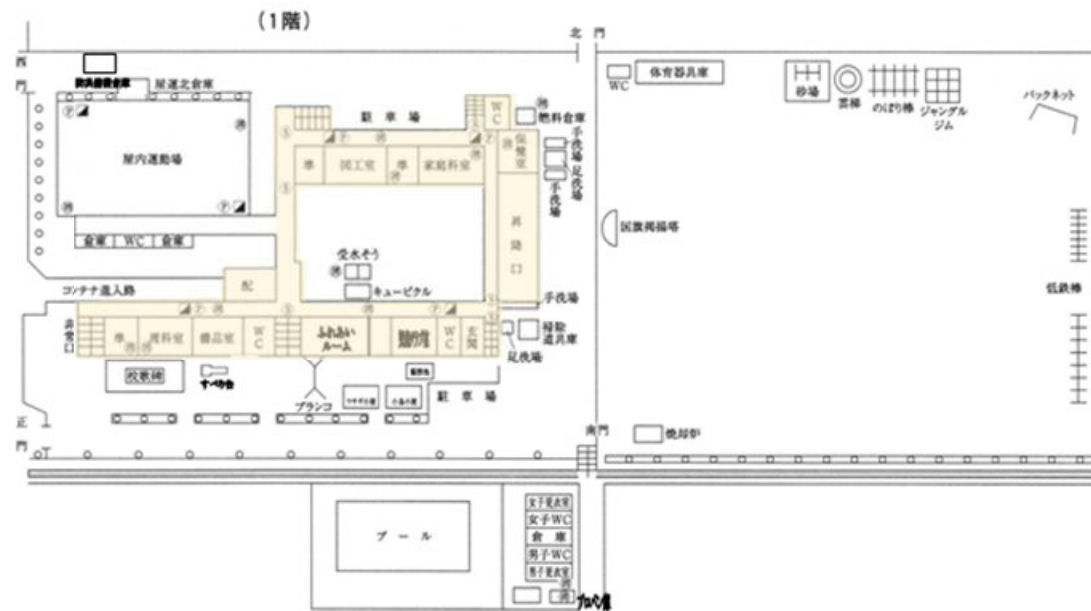


出典：大和南小学校 HP

用途地域等	市街化調整区域
敷地面積	16,618 m <sup>2</sup> (うち運動場 8,578 m <sup>2</sup> )
周辺の教育施設等	研修南保育園 / 大和東幼稚園 大和南中学校
備考	



出典：Google Map



校舎 (6,021 m <sup>2</sup> ) 築 45 年	屋内運動場 (834 m <sup>2</sup> ) 築 44 年	プール 築 45 年
---	--	---------------

※ 表中括弧内の数字は延べ床面積、築年数の基準年は 2023 年  
 ※ 図面及び表中の赤色は築 60 年以上、黄色は築 50 年以上、ベージュ色は築 40 年以上であることを示す



出典：Open Street Map



(31) 浅井中小学校

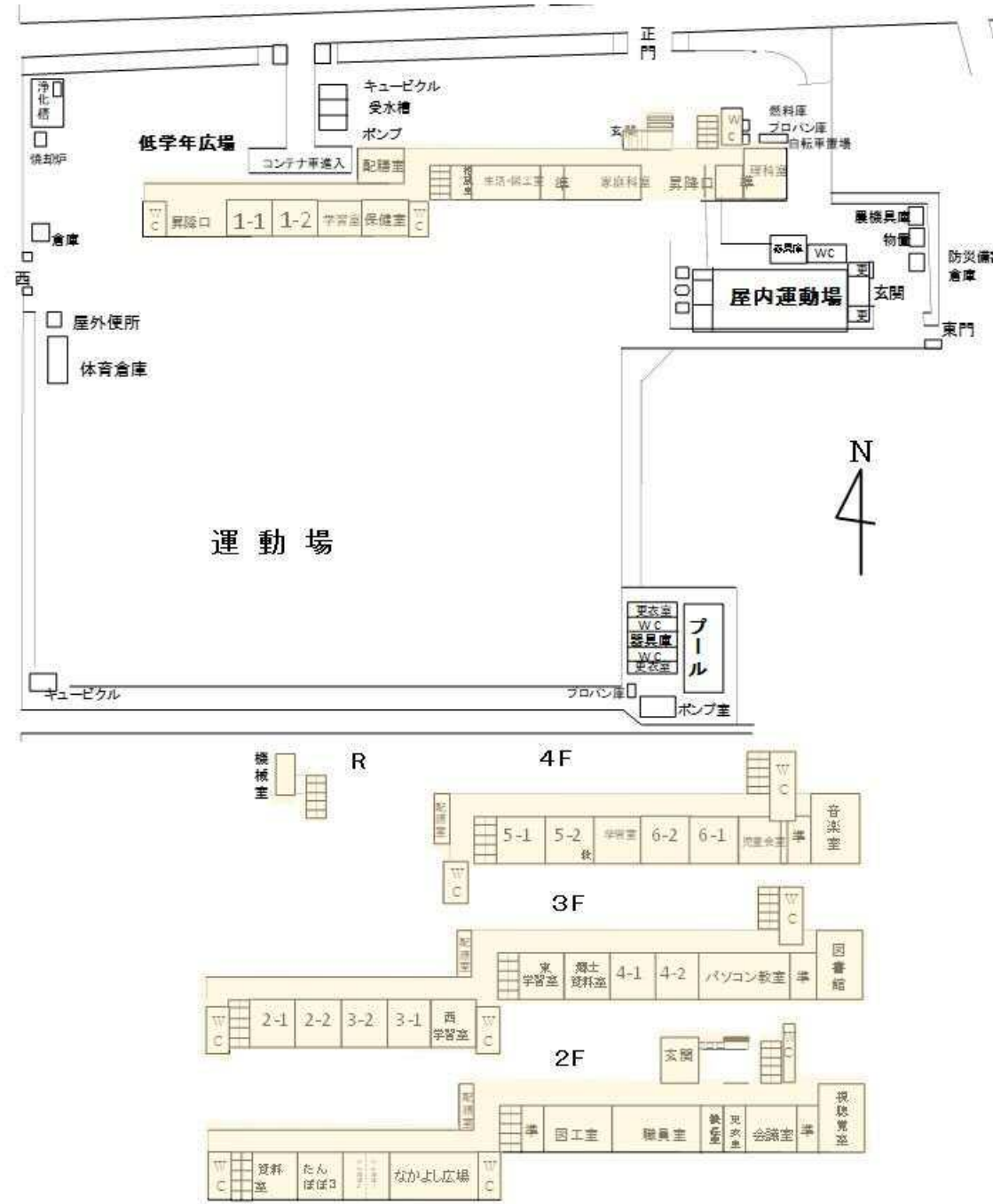


出典：一宮市 HP

用途地域等	市街化調整区域
敷地面積	20,434 m <sup>2</sup> (うち運動場 10,356 m <sup>2</sup> )
周辺の教育施設等	浅井中保育園 / おおの子どもの庭 浅井中学校
備考	・流域貯留施設整備済



出典：Google Map



校舎 (5,293 m <sup>2</sup> )	屋内運動場 (813 m <sup>2</sup> )	プール
築44年	築43年	築44年

※ 表中括弧内の数字は延べ床面積、築年数の基準年は2023年

※ 図面及び表中の赤色は築60年以上、黄色は築50年以上、ベージュ色は築40年以上であることを示す



出典：Open Street Map

(32) 千秋東小学校

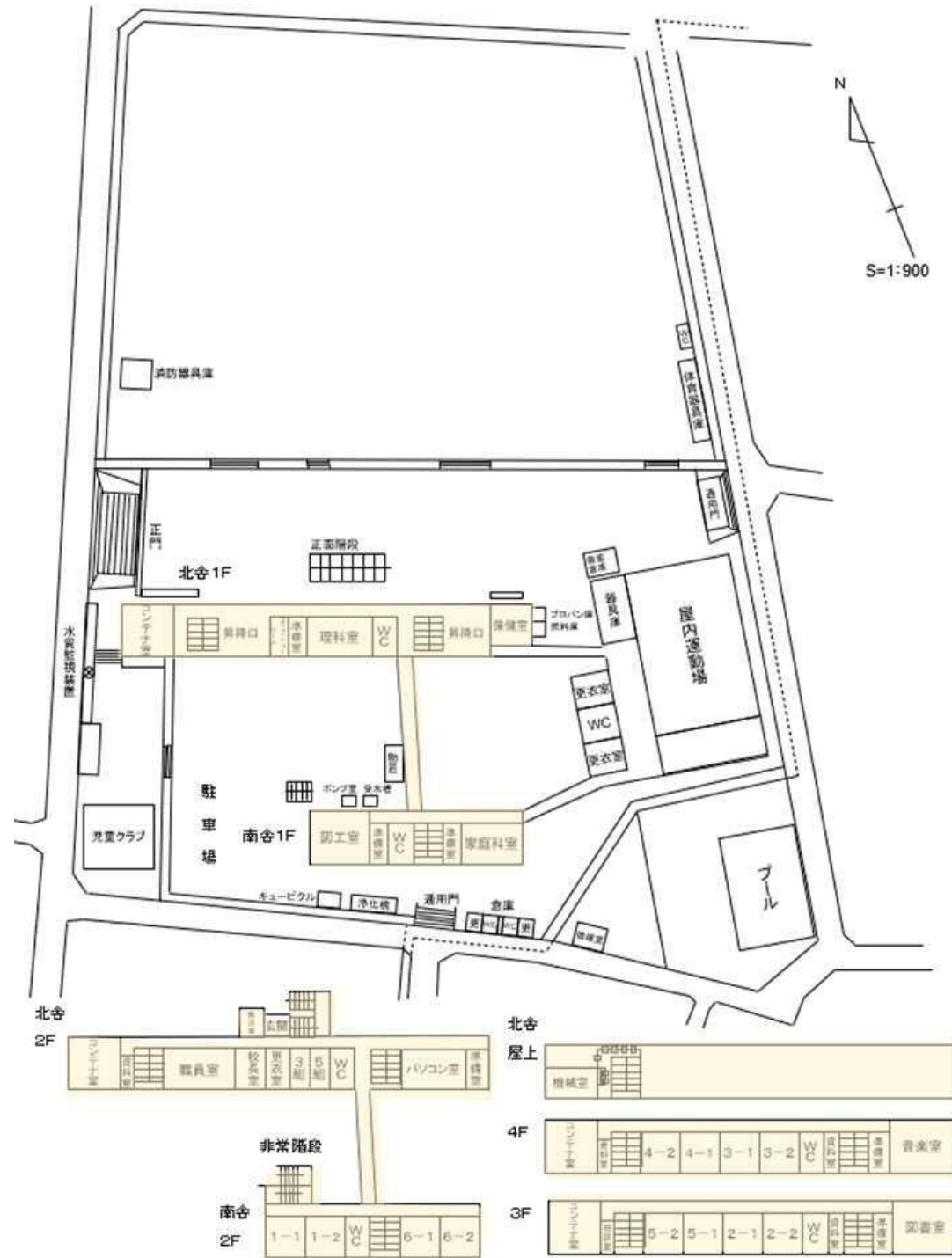


出典：千秋東小学校 HP

用途地域等	市街化調整区域
敷地面積	17,394 m <sup>2</sup> (うち運動場 9,883 m <sup>2</sup> )
周辺の教育施設等	千秋保育園 千秋中学校
備考	・流域貯留施設整備済



出典：Google Map



北舎 (3,185 m <sup>2</sup> )	南舎 (896 m <sup>2</sup> )	屋内運動場 (834 m <sup>2</sup> )	プール
築 42 年	築 42 年	築 42 年	築 42 年

※ 表中括弧内の数字は延べ床面積、築年数の基準年は 2023 年  
 ※ 図面及び表中の赤色は築 60 年以上、黄色は築 50 年以上、ベージュ色は築 40 年以上であることを示す



出典：Open Street Map

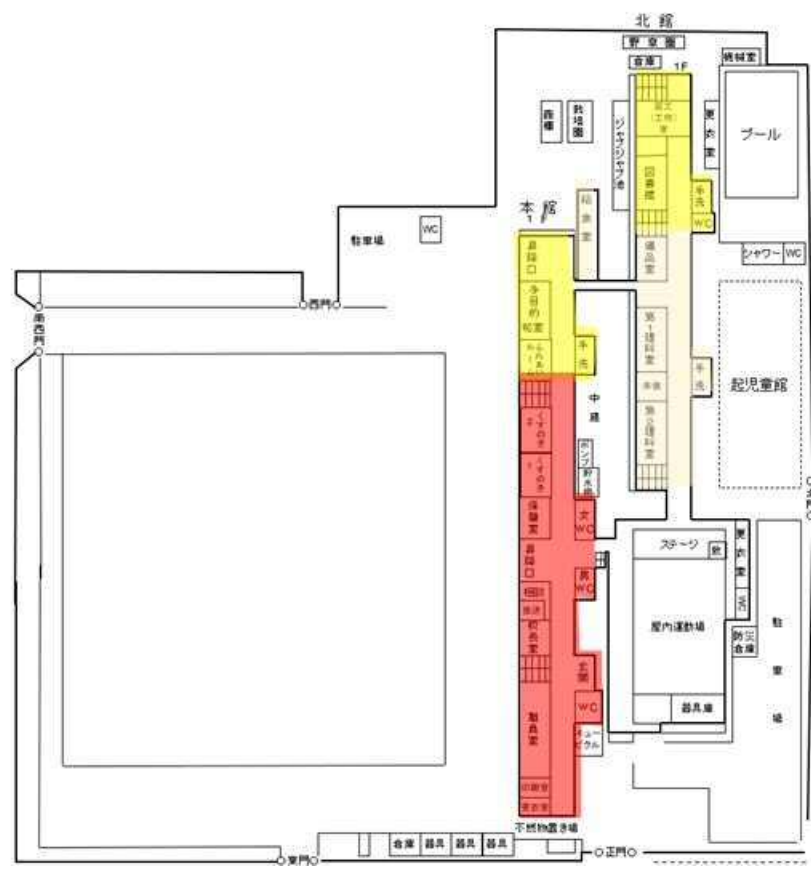
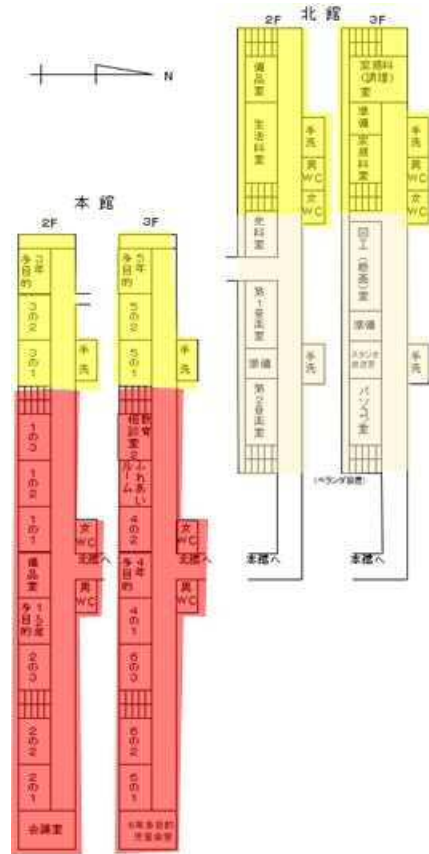
(33) 起小学校



用途地域等	第1種住居地域
敷地面積	27,716 m <sup>2</sup> (うち運動場 14,766 m <sup>2</sup> )
周辺の教育施設等	起保育園 / 東五城保育園 尾西第一中学校
備考	・流域貯留施設整備済



出典：Google Map



北館 (2,566 m <sup>2</sup> )		本館 (3,827 m <sup>2</sup> )			給食室 (299 m <sup>2</sup> )	屋内運動場 (1,029 m <sup>2</sup> )	プール
西側	東側	西側	中央	東側			
築50年	築42年	築52年	築62年	築67年	築40年	築38年	築58年

※ 表中括弧内の数字は延べ床面積、築年数の基準年は2023年  
 ※ 図面及び表中の赤色は築60年以上、黄色は築50年以上、ベージュ色は築40年以上であることを示す



出典：Open Street Map

(34) 三条小学校

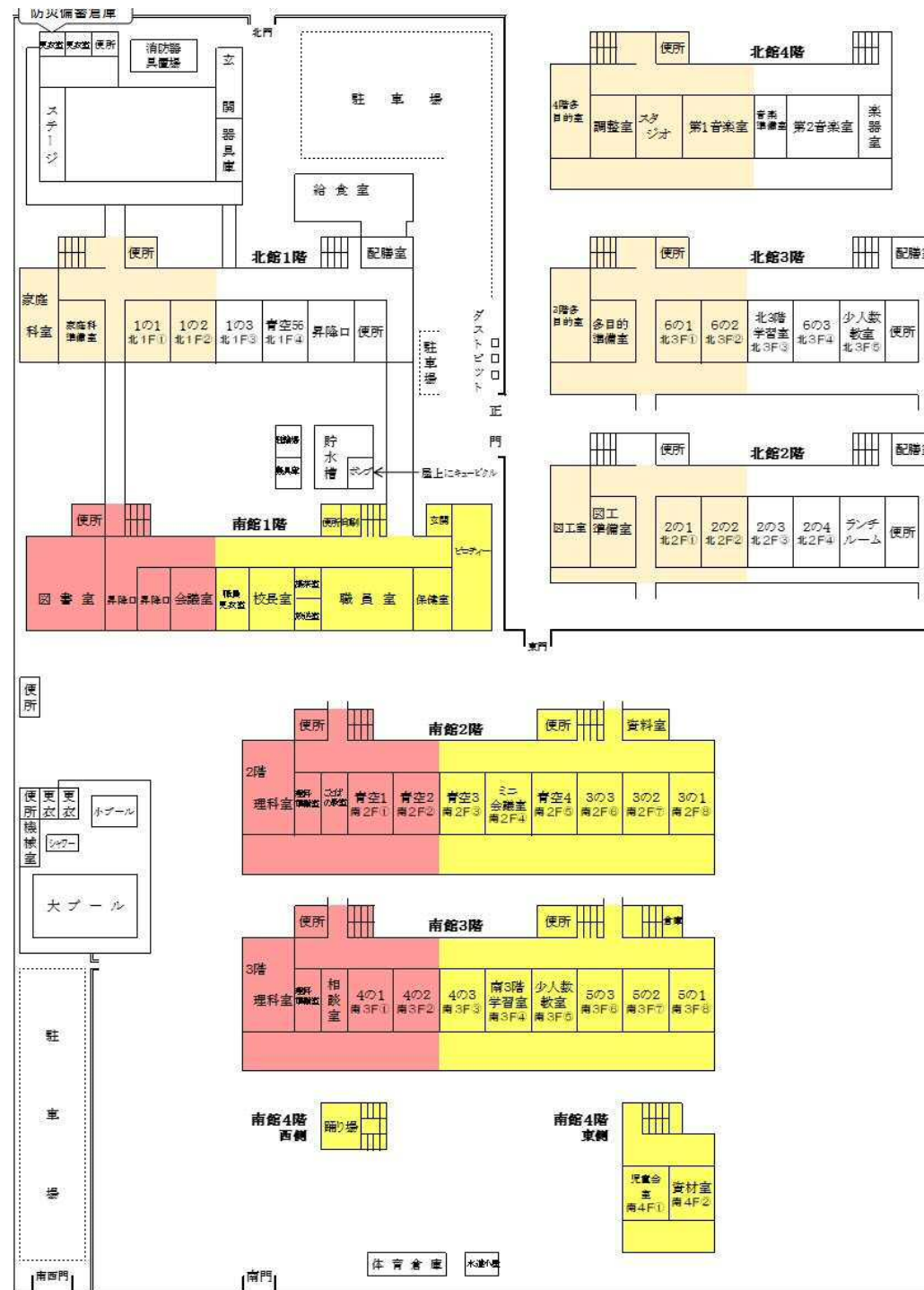


出典：三条小学校 HP

用途地域等	第1種住居地域
敷地面積	21,876 m <sup>2</sup> (うち運動場 13,019 m <sup>2</sup> )
周辺の教育施設等	三条保育園 尾西第一中学校、尾西第三中学校
備考	



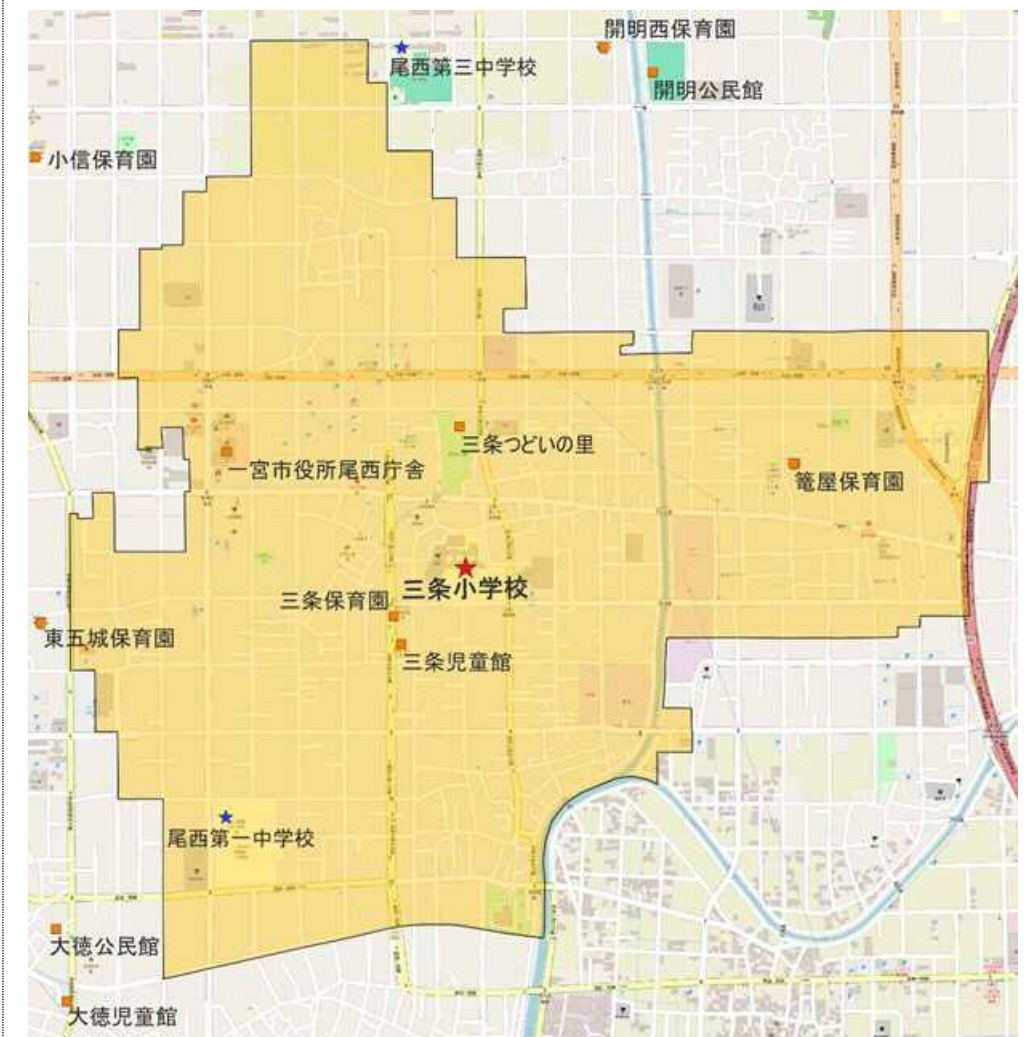
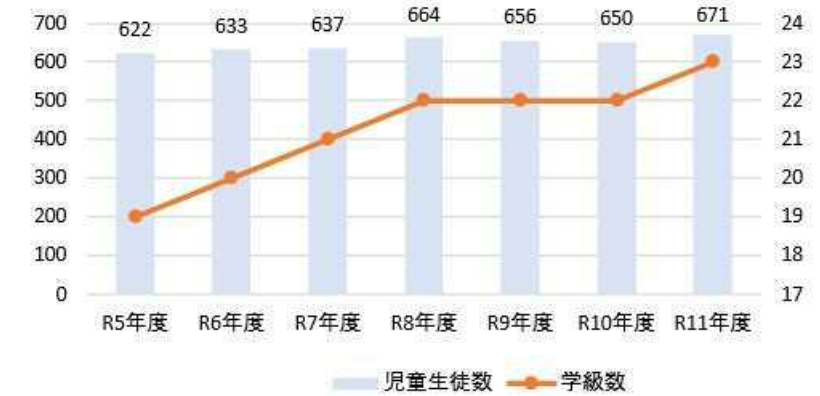
出典：Google Map



北館 (3,525 m <sup>2</sup> )		南館 (3,539 m <sup>2</sup> )			給食室 (211 m <sup>2</sup> )	屋内運動場 (1,033 m <sup>2</sup> )	プール
西側	東側	西側	中央	東側			
築44年	築39年	築62年	築54年	築51年	築38年	築37年	築59年

※ 表中括弧内の数字は延べ床面積、築年数の基準年は2023年

※ 図面及び表中の赤色は築60年以上、黄色は築50年以上、ベージュ色は築40年以上であることを示す



出典：Open Street Map

(35) 小信中島小学校

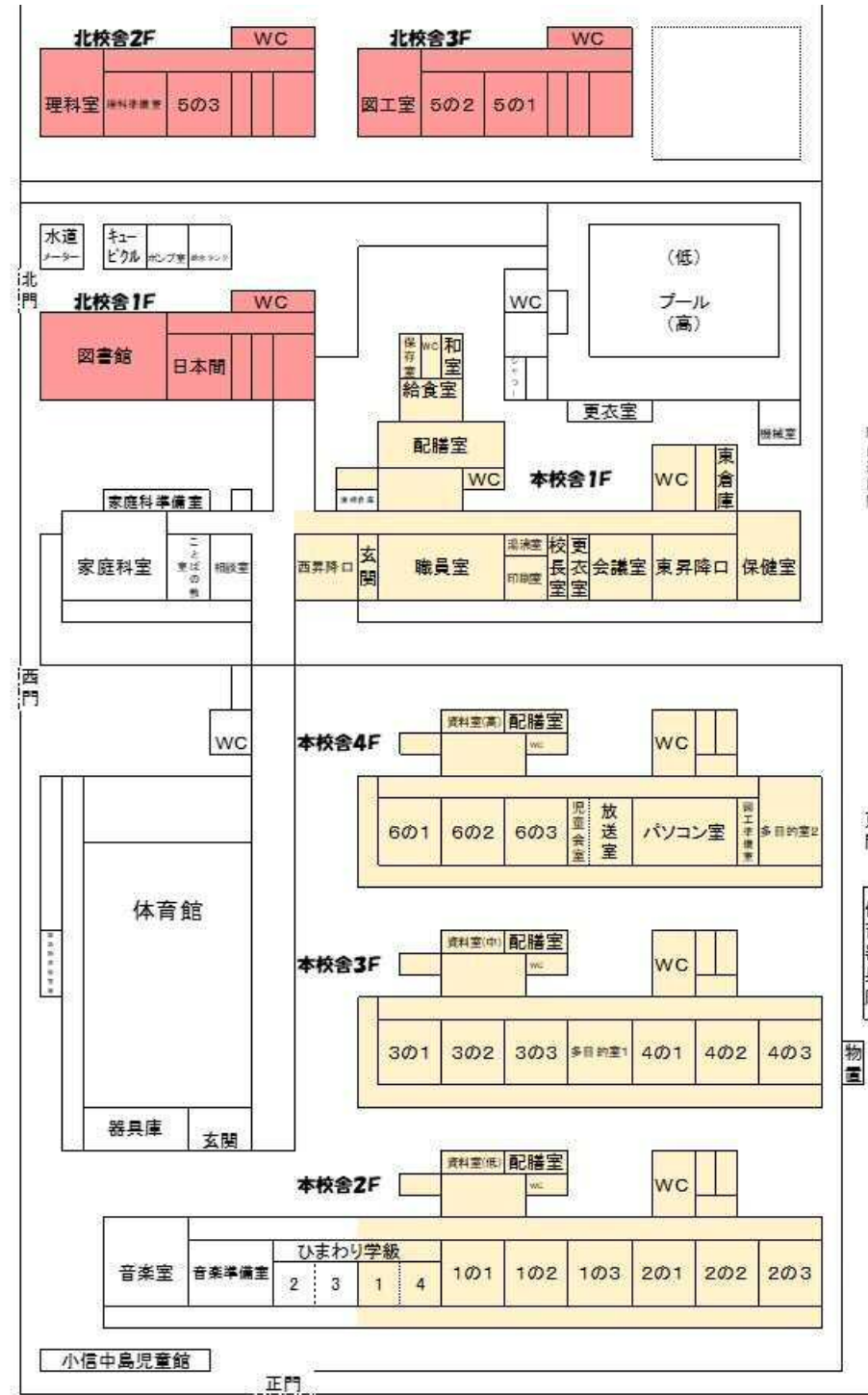


出典：小信中島小学校 HP

用途地域等	第1種住居地域
敷地面積	14,470 m <sup>2</sup> (うち運動場 7,625 m <sup>2</sup> )
周辺の教育施設等	小信保育園 尾西第三中学校
備考	



出典：Google Map



北校舎 (1,097 m <sup>2</sup> )	本校舎 (4,026 m <sup>2</sup> )			給食室 (173 m <sup>2</sup> )	屋内運動場 (1,007 m <sup>2</sup> )	プール
	西側	中央	東側			
築 69 年	築 36 年	築 45 年	築 41 年	築 44 年	築 36 年	築 62 年

※ 表中括弧内の数字は延べ床面積、築年数の基準年は 2023 年  
 ※ 図面及び表中の赤色は築 60 年以上、黄色は築 50 年以上、ベージュ色は築 40 年以上であることを示す



出典：Open Street Map

(36) 朝日東小学校

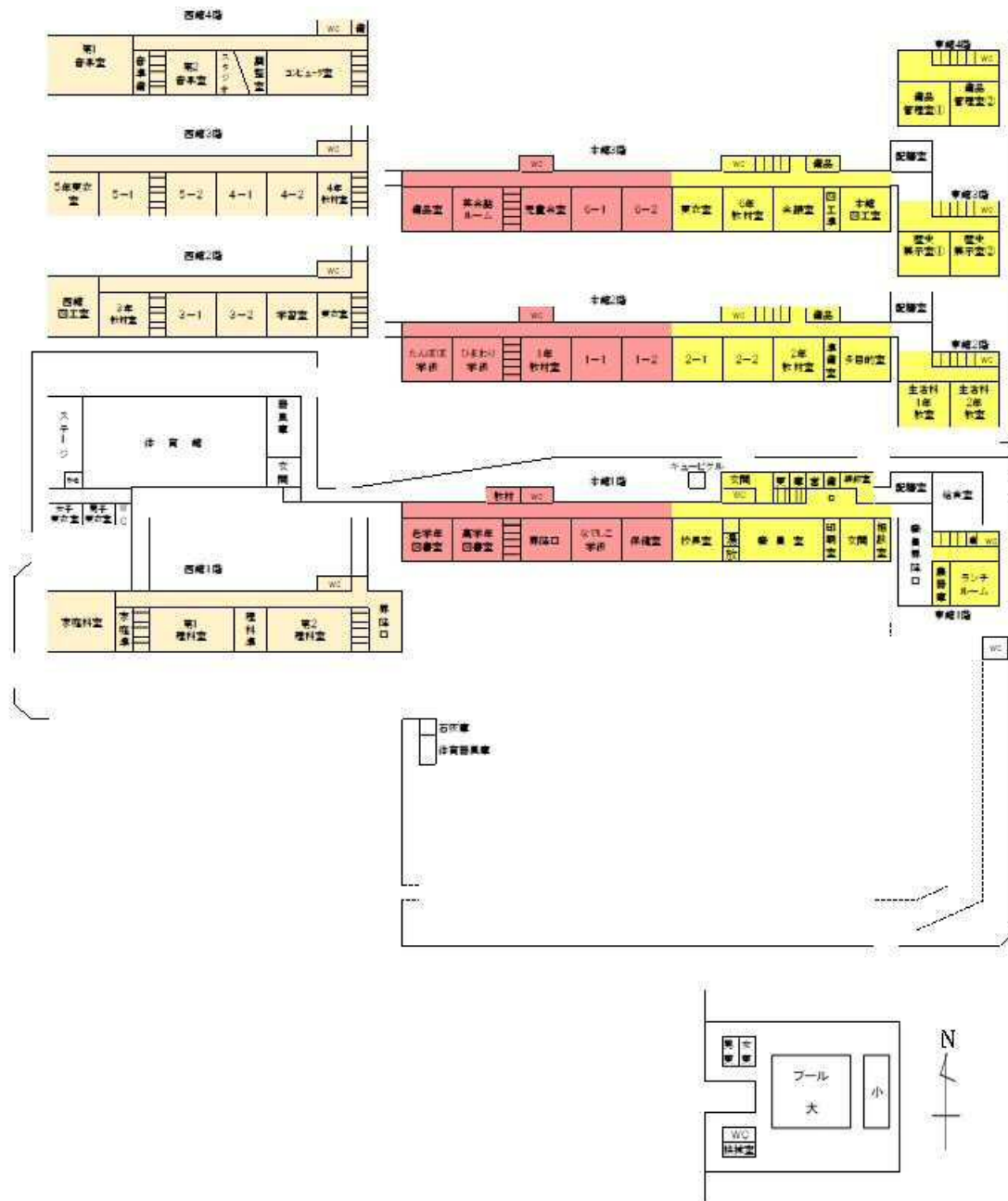


出典：朝日東小学校 HP

用途地域等	市街化調整区域
敷地面積	16,754 m <sup>2</sup> (うち運動場 8,037 m <sup>2</sup> )
周辺の教育施設等	朝日東保育園 / 尾西幼稚園 尾西第二中学校
備考	



出典：Google Map



西館 (2,605 m <sup>2</sup> )	本館 (3,182 m <sup>2</sup> )				東館 (932 m <sup>2</sup> )	給食室 (343 m <sup>2</sup> )	屋内運動場 (1,009 m <sup>2</sup> )	プール
	西側	中西側	中東側	東側				
築 44 年	築 67 年	築 64 年	築 58 年	築 56 年	築 51 年	築 38 年	築 43 年	築 54 年

※ 表中括弧内の数字は延べ床面積、築年数の基準年は 2023 年

※ 図面及び表中の赤色は築 60 年以上、黄色は築 50 年以上、ベージュ色は築 40 年以上であることを示す



出典：Open Street Map

(37) 朝日西小学校

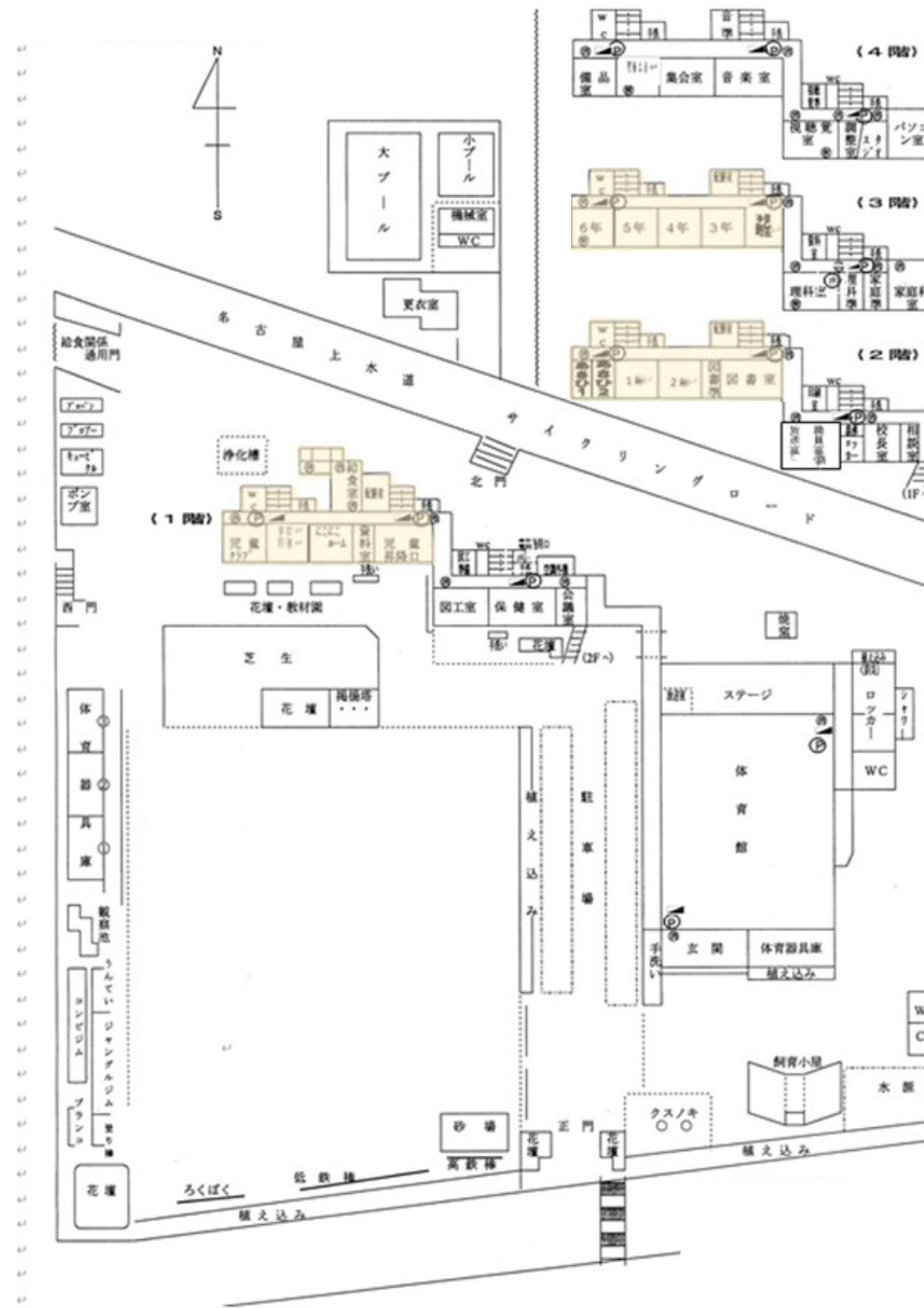


出典：朝日西小学校 HP

用途地域等	市街化調整区域
敷地面積	14,757 m <sup>2</sup> (うち運動場 8,367 m <sup>2</sup> )
周辺の教育施設等	朝日西保育園 尾西第二中学校
備考	



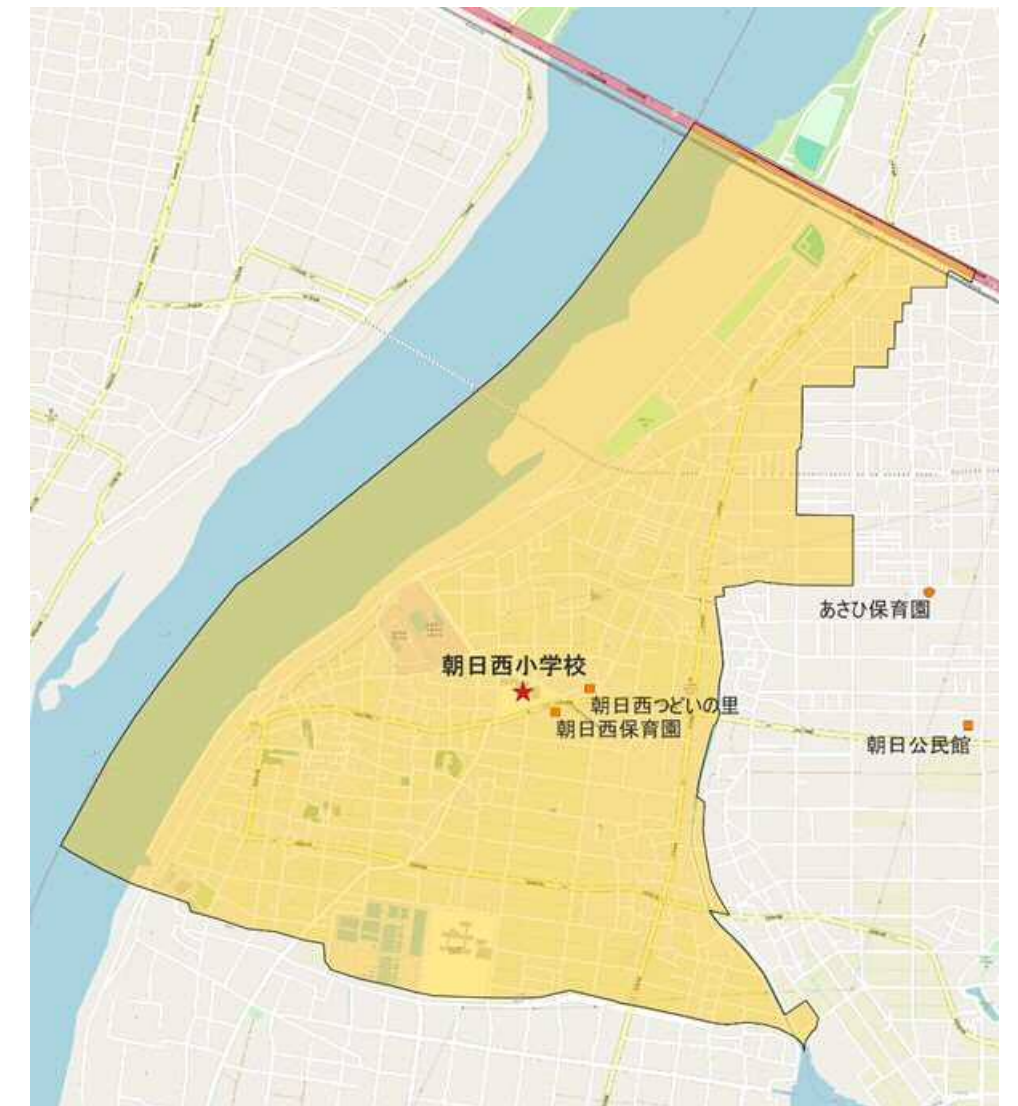
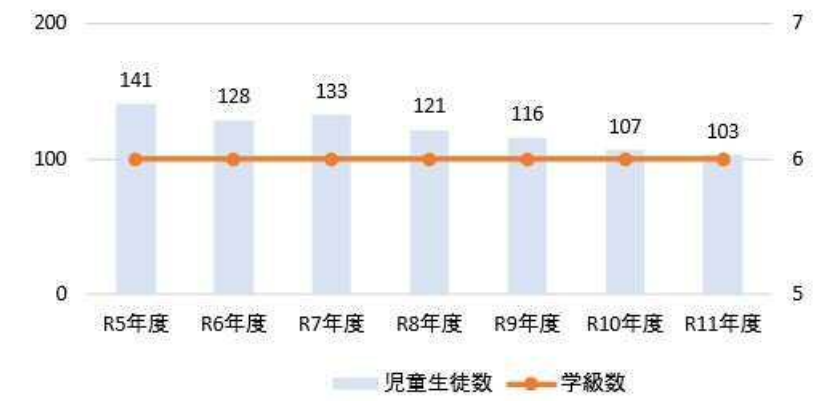
出典：Google Map



西舎 (2,231 m <sup>2</sup> )		東舎 (1,967 m <sup>2</sup> )	給食室 (173 m <sup>2</sup> )	屋内運動場 (860 m <sup>2</sup> )	プール
西側	東側	築 29 年	築 42 年	築 39 年	築 56 年
築 47 年	築 42 年				

※ 表中括弧内の数字は延べ床面積、築年数の基準年は 2023 年

※ 図面及び表中の赤色は築 60 年以上、黄色は築 50 年以上、ベージュ色は築 40 年以上であることを示す



出典：Open Street Map

(38) 開明小学校



出典：開明小学校HP

用途地域等	第1種住居地域
敷地面積	15,563 m <sup>2</sup> (うち運動場 7,540 m <sup>2</sup> )
周辺の教育施設等	開明保育園 / 今伊勢真光幼稚園 尾西第三中学校
備考	



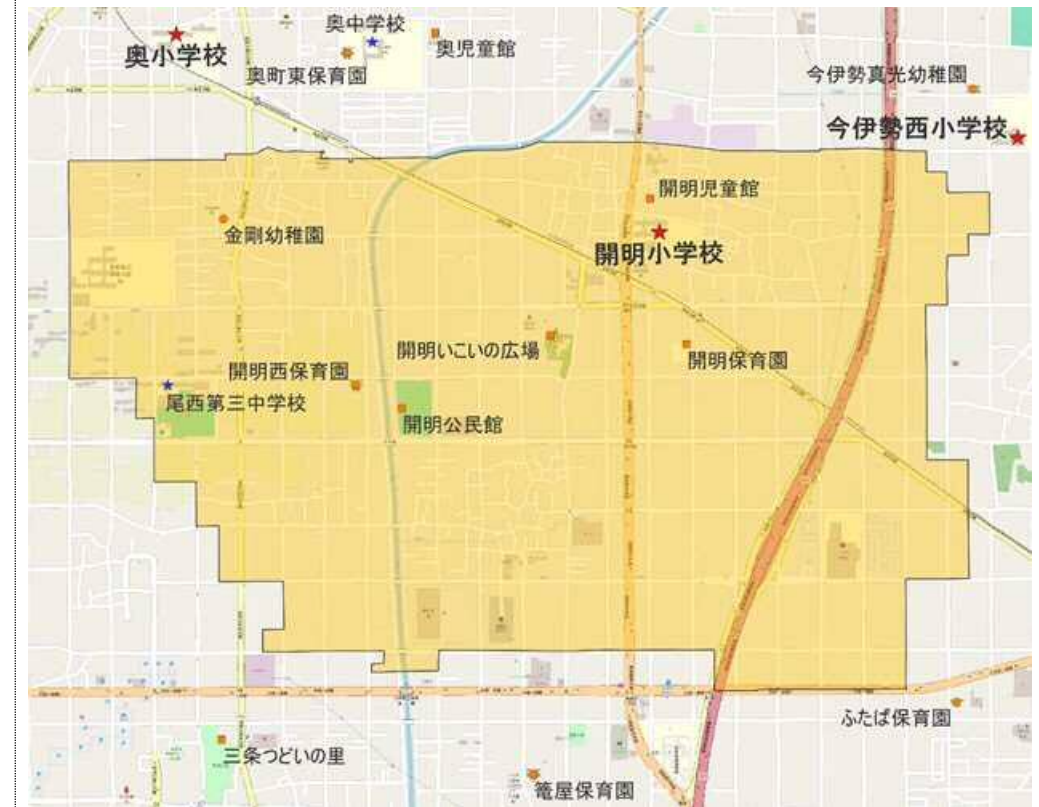
出典：Google Map



北館 (2,643 m <sup>2</sup> )		南館 (2,392 m <sup>2</sup> )		給食室 (294 m <sup>2</sup> )	屋内運動場 (1,010 m <sup>2</sup> )	プール
西側	東側	西側	東側			
築 48 年	築 55 年	築 43 年	築 37 年	築 37 年	築 41 年	築 53 年

※ 表中括弧内の数字は延べ床面積、築年数の基準年は 2023 年

※ 図面及び表中の赤色は築 60 年以上、黄色は築 50 年以上、ページユ色は築 40 年以上であることを示す



出典：Open Street Map



(39) 大徳小学校

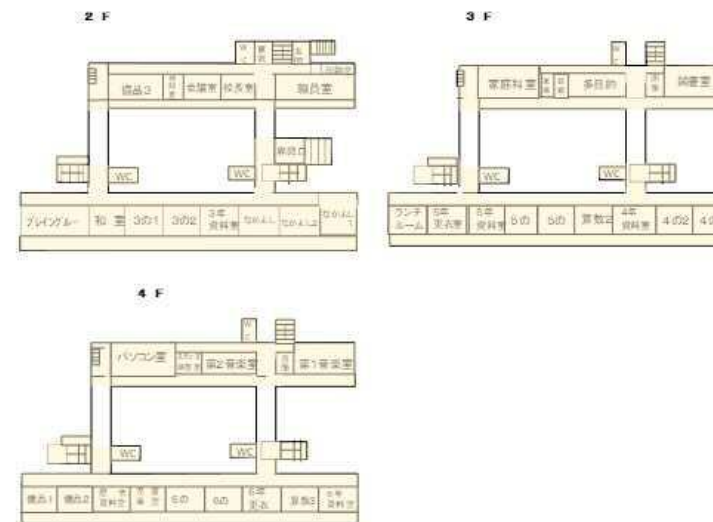
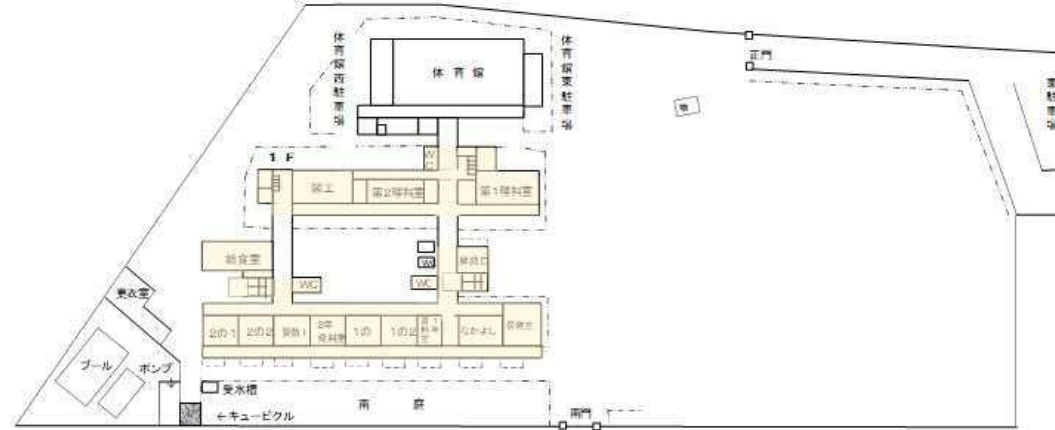


出典：大徳小学校 HP

用途地域等	市街化調整区域
敷地面積	27,449 m <sup>2</sup> (うち運動場 15,587 m <sup>2</sup> )
周辺の教育施設等	北今保育園 / 尾西幼稚園 尾西第一中学校、尾西第二中学校
備考	



出典：Google Map



北舎 (2,924 m <sup>2</sup> )	南舎 (4,423 m <sup>2</sup> )		給食室 (187 m <sup>2</sup> )	屋内運動場 (958 m <sup>2</sup> )	プール
	西側	東側			
築 46 年	築 47 年	築 46 年	築 47 年	築 46 年	築 47 年

※ 表中括弧内の数字は延べ床面積、築年数の基準年は 2023 年  
 ※ 図面及び表中の赤色は築 60 年以上、黄色は築 50 年以上、ベージュ色は築 40 年以上であることを示す



出典：Open Street Map

(40) 黒田小学校

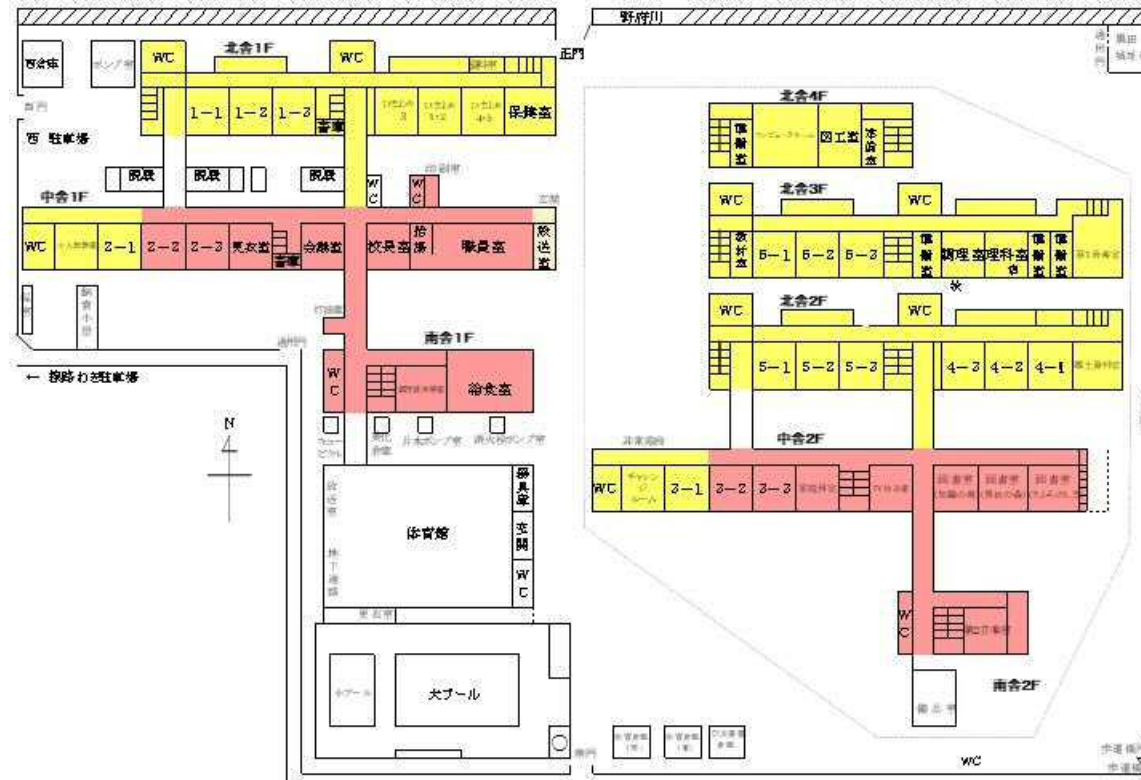


出典：黒田小学校 HP

用途地域等	第1種住居地域
敷地面積	16,910㎡ (うち運動場 8,689㎡)
周辺の教育施設等	黒田西保育園 / 木曾川花園幼稚園 木曾川中学校
備考	



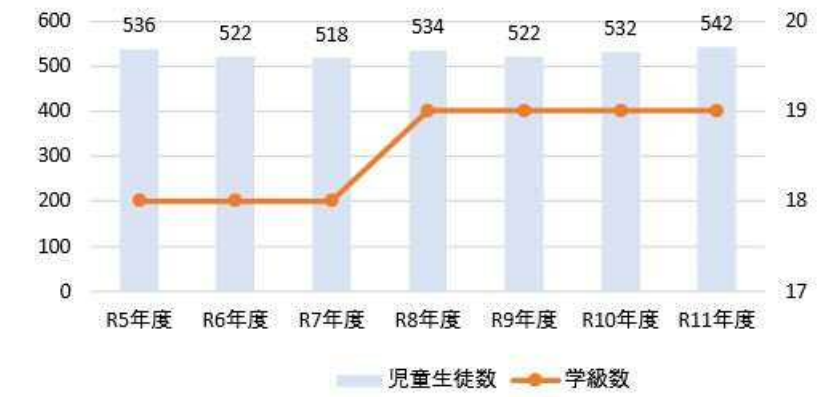
出典：Google Map



北舎 (3,059㎡)			中舎 (1,812㎡)			南舎 (456㎡)	給食室 (164㎡)
西側	中央	東側	西側	中央	東側		
築52年	築57年	築56年	築53年	築66年	築65年	築63年	築63年

屋内運動場 (1,065㎡)	プール
築60年	築56年

※ 表中括弧内の数字は延べ床面積、築年数の基準年は2023年  
 ※ 図面及び表中の赤色は築60年以上、黄色は築50年以上、ベージュ色は築40年以上であることを示す



出典：Open Street Map

(41) 木曾川西小学校

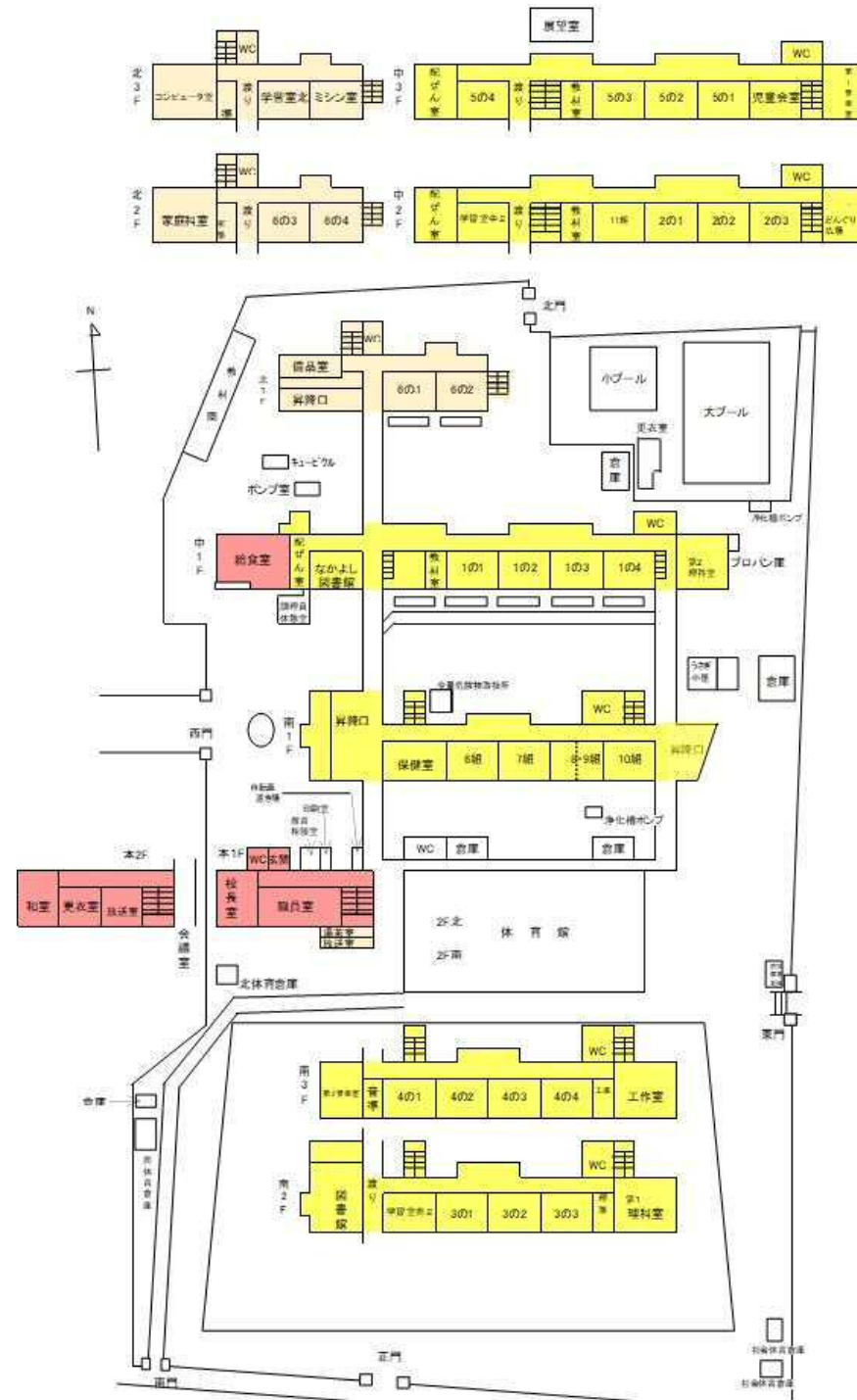


出典：木曾川西小学校 HP

用途地域等	第1種住居地域
敷地面積	25,713㎡ (うち運動場 10,873㎡)
周辺の教育施設等	外割田保育園 / きそがわ幼稚園 木曾川中学校
備考	・流域貯留施設整備済



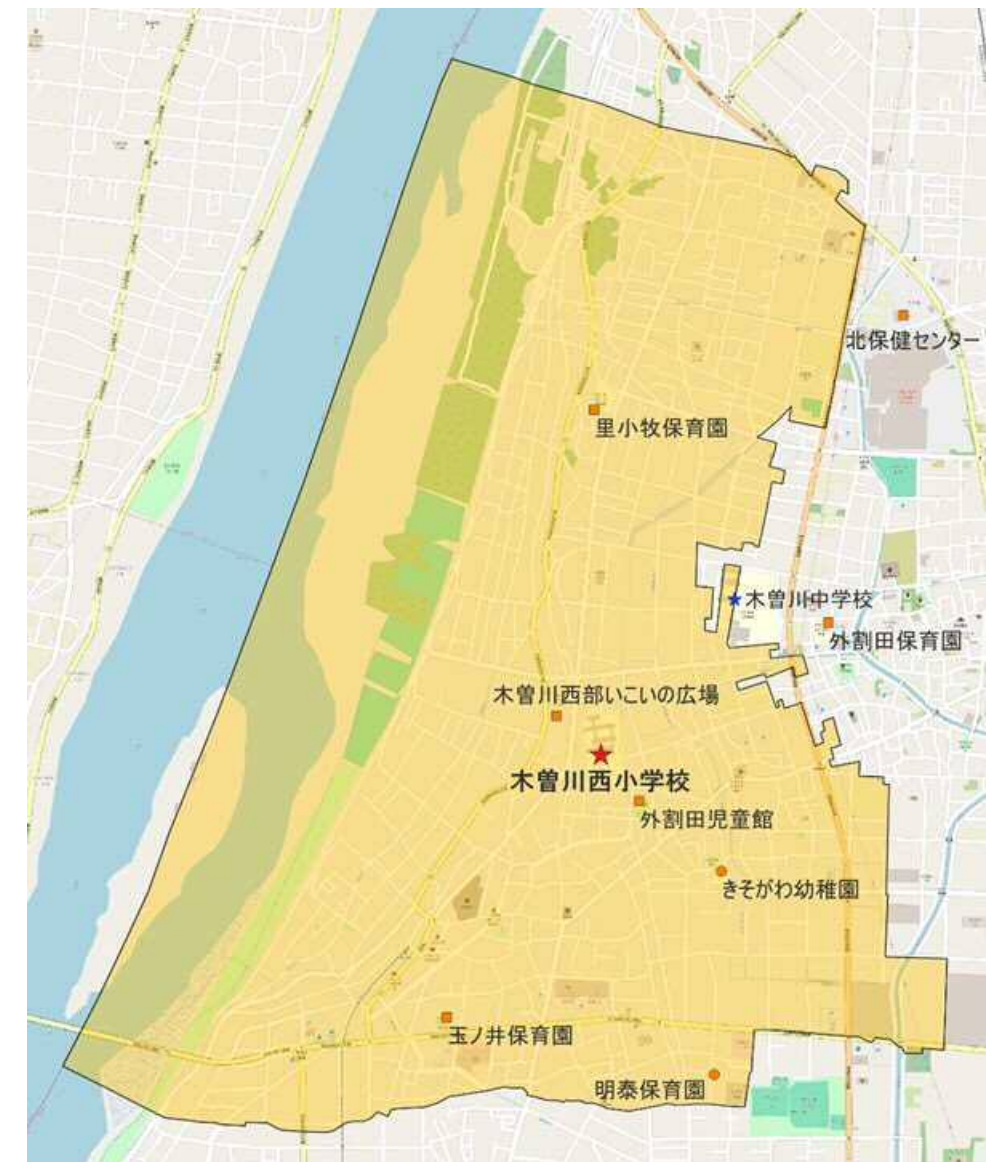
出典：Google Map



北舎 (1,096㎡)	中舎 (2,531㎡) 給食室	南舎 (2,104㎡)	本舎 (645㎡)	屋内運動場 (1,118㎡)	プール
築44年	築64年	築58年	築51年	築65年	築60年

※ 表中括弧内の数字は延べ床面積、築年数の基準年は2023年

※ 図面及び表中の赤色は築60年以上、黄色は築50年以上、ベージュ色は築40年以上であることを示す



出典：Open Street Map

(42) 木曾川東小学校

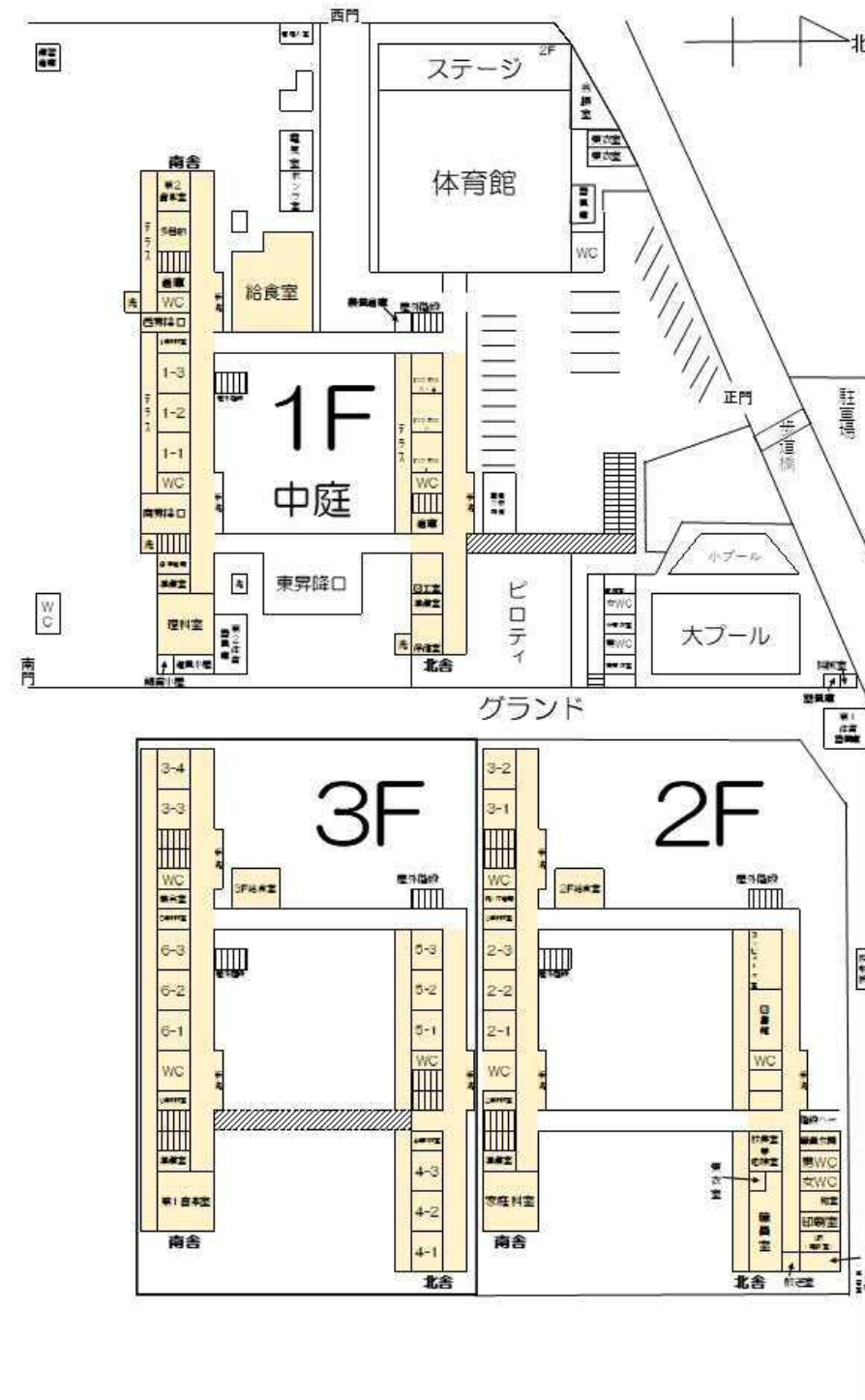


出典：木曾川東小学校 HP

用途地域等	市街化調整区域
敷地面積	24,981 m <sup>2</sup> (うち運動場 11,876 m <sup>2</sup> )
周辺の教育施設等	神明保育園 / 木曾川花園幼稚園 木曾川中学校
備考	



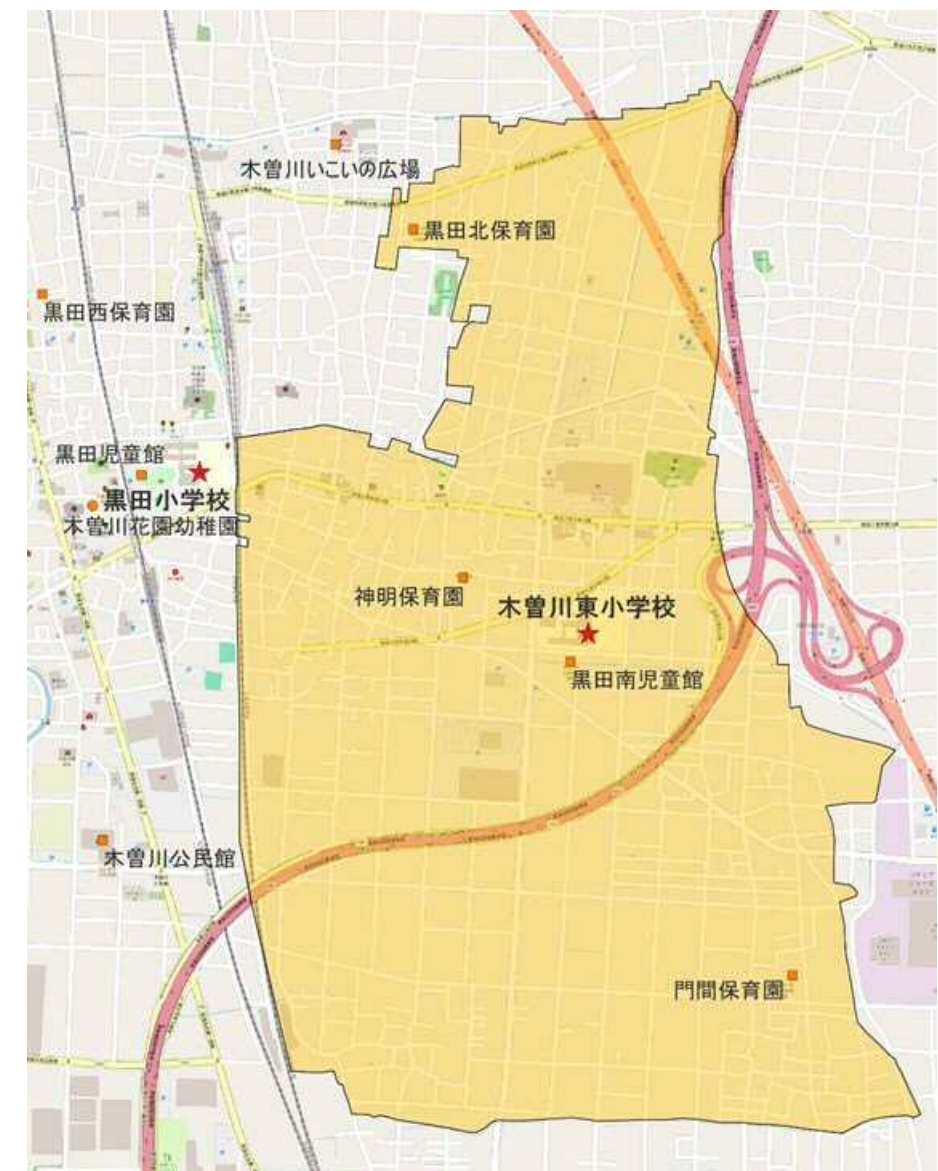
出典：Google Map



北舎 (2,171 m <sup>2</sup> ) 築47年	南舎 (2,665 m <sup>2</sup> )		給食室 (244 m <sup>2</sup> ) 築47年	屋内運動場 (1,183 m <sup>2</sup> ) 築47年	プール 築46年
	西側 築43年	東側 築47年			

※ 表中括弧内の数字は延べ床面積、築年数の基準年は2023年

※ 図面及び表中の赤色は築60年以上、黄色は築50年以上、ベージュ色は築40年以上であることを示す



出典：Open Street Map

(51) 北部中学校

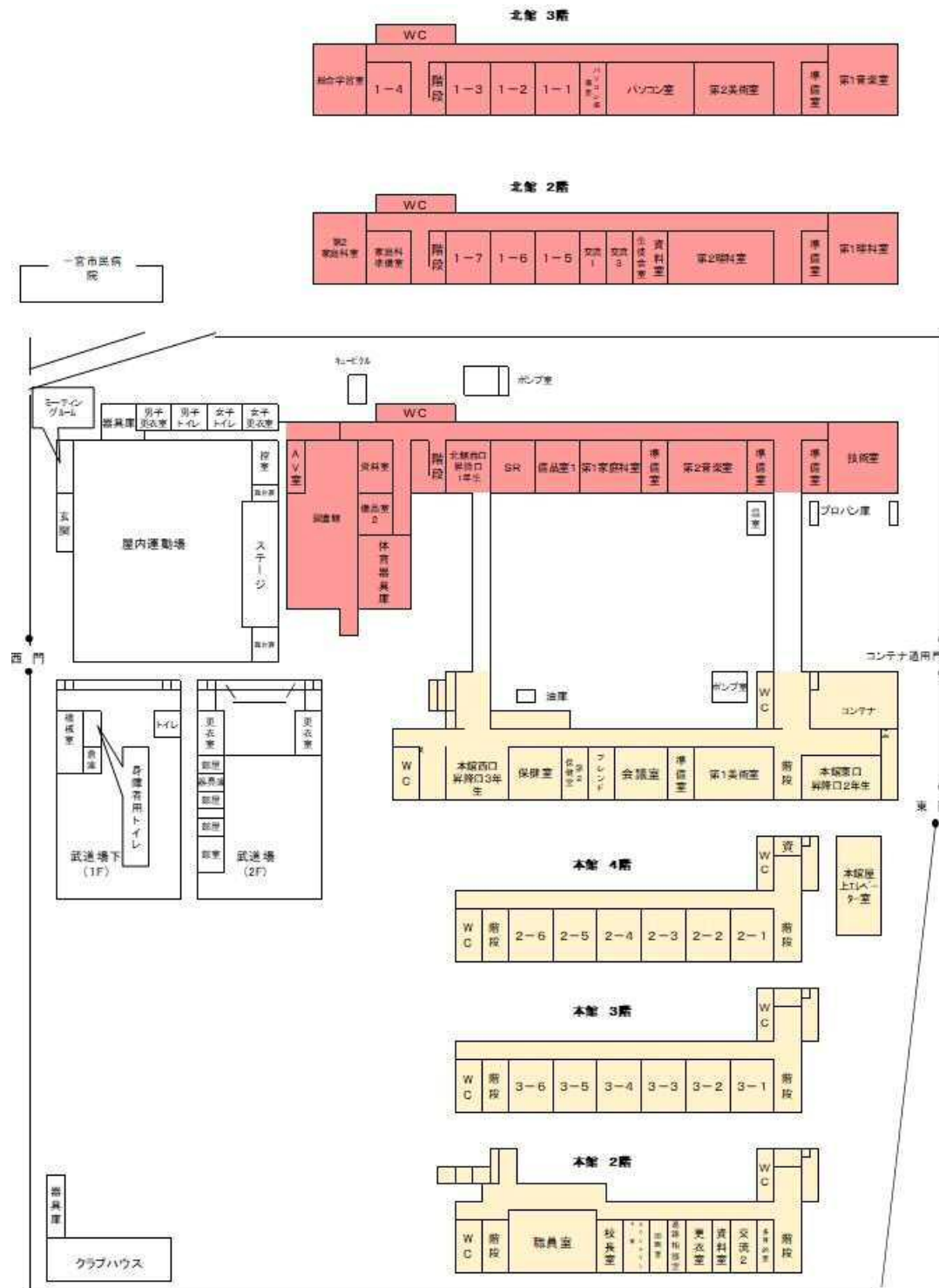


出典： 北部中学校 HP

用途地域等	第1種住居地域 準防火地域
敷地面積	20,965 m <sup>2</sup> (うち運動場 9,231 m <sup>2</sup> )
周辺の教育施設等	貴船保育園 / 九品寺幼稚園 宮西小学校、貴船小学校、富士小学校
備考	・流域貯留施設整備済



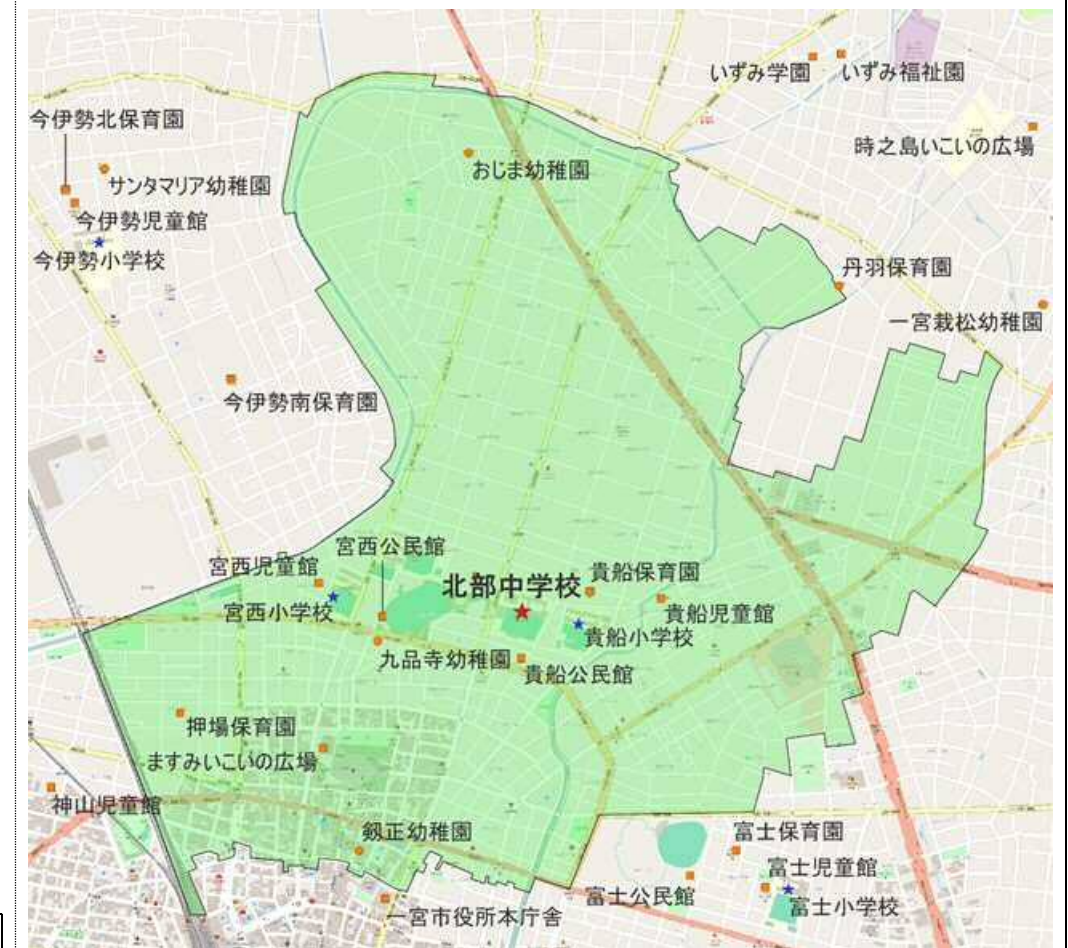
出典： Google Map



北館 (3,374 m <sup>2</sup> )				本館 (3,161 m <sup>2</sup> )	武道場 (784 m <sup>2</sup> )	屋内運動場 (1,663 m <sup>2</sup> )	プール
西側	中西側	中東側	東側				
築 61 年	築 69 年	築 65 年	築 62 年	築 44 年	築 27 年	築 22 年	—

※ 表中括弧内の数字は延べ床面積、築年数の基準年は 2023 年

※ 図面及び表中の赤色は築 60 年以上、黄色は築 50 年以上、ベージュ色は築 40 年以上であることを示す



出典： Open Street Map

(52) 中部中学校

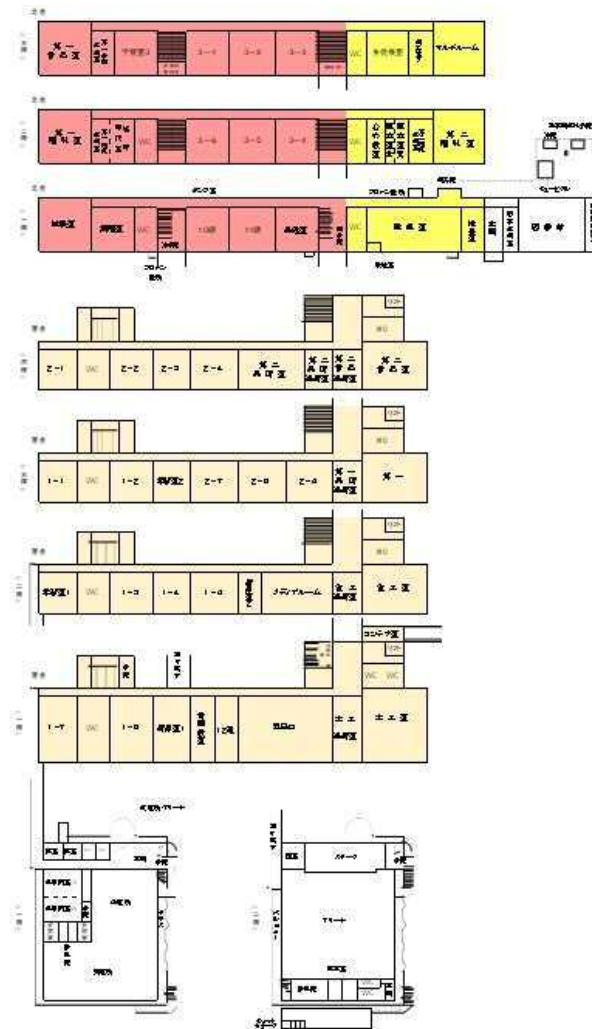
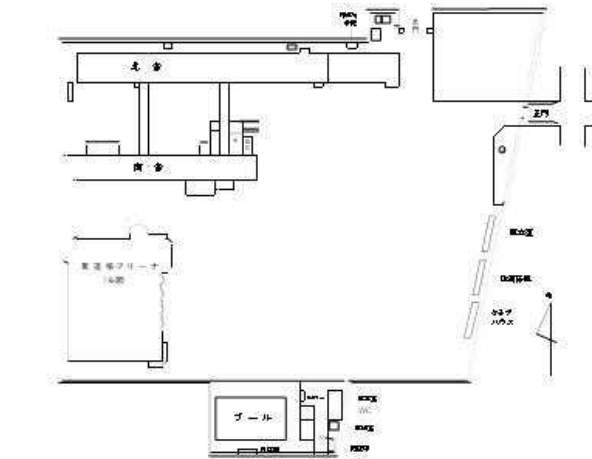


出典： 中部中学校 HP

用途地域等	準工業地域 準防火地域
敷地面積	22,055 m <sup>2</sup> (うち運動場 13,332 m <sup>2</sup> )
周辺の教育施設等	一色保育園 / 一宮幼稚園 神山小学校、末広小学校
備考	・流域貯留施設整備済



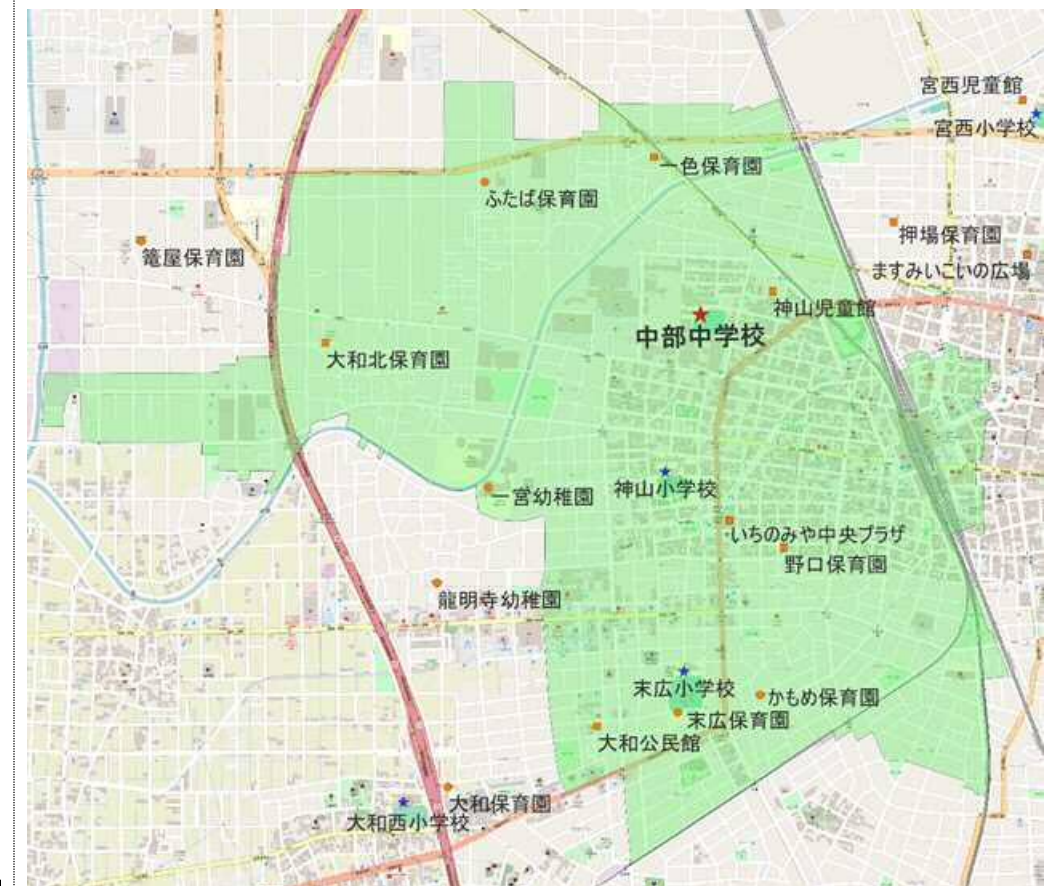
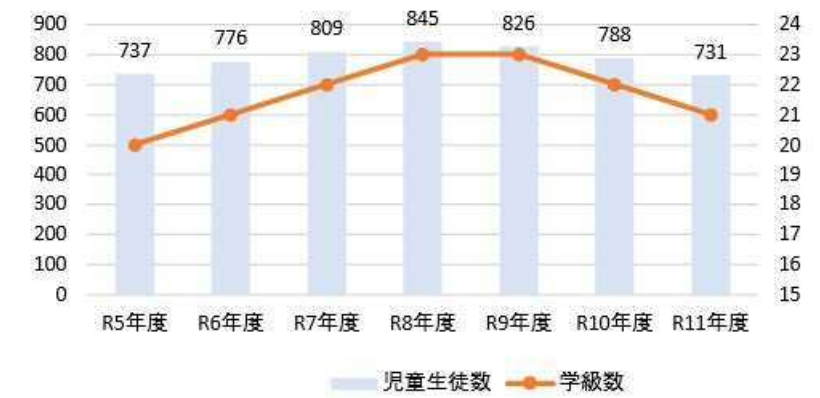
出典： Google Map



北舎 (3,223 m <sup>2</sup> )			南舎 (3,762 m <sup>2</sup> )		武道場 (1,158 m <sup>2</sup> )	屋内運動場 (1,761 m <sup>2</sup> )	プール
西側	中西側	中東側	東側	西側	東側		
築 69 年	築 63 年	築 58 年	築 38 年	築 48 年	築 45 年	築 25 年	築 25 年

※ 表中括弧内の数字は延べ床面積、築年数の基準年は 2023 年

※ 図面及び表中の赤色は築 60 年以上、黄色は築 50 年以上、ベージュ色は築 40 年以上であることを示す



出典： Open Street Map

(53) 南部中学校

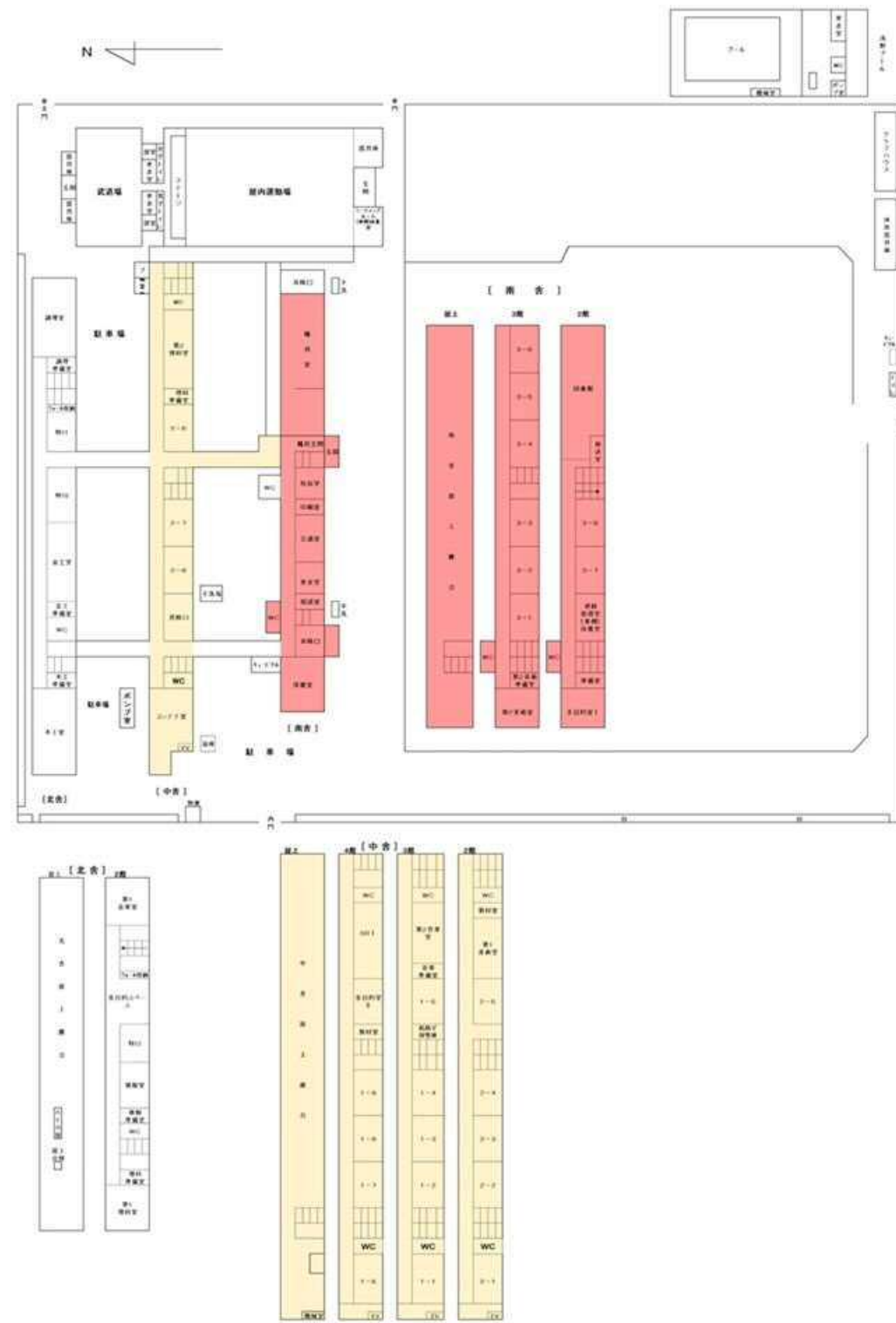


出典： 南部中学校 HP

用途地域等	市街化調整区域
敷地面積	29,384 m <sup>2</sup> (うち運動場 16,959 m <sup>2</sup> )
周辺の教育施設等	浅野保育園 / 中田劔正幼稚園 大志小学校、向山小学校、浅野小学校、富士小学校
備考	・流域貯留施設整備済



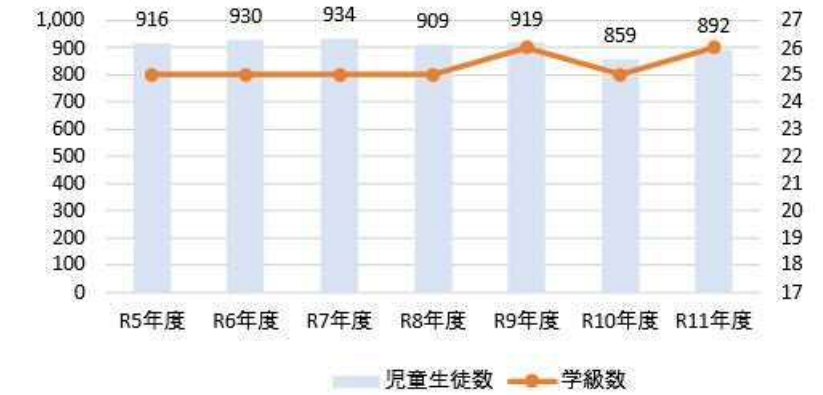
出典： Google Map



北舎 (1,829 m <sup>2</sup> )	中舎 (3,556 m <sup>2</sup> )			南舎 (2,398 m <sup>2</sup> )		武道場 (844 m <sup>2</sup> )	屋内運動場 (1,523 m <sup>2</sup> )	プール
	西側	中央	東側	西側	東側			
築 12 年	築 44 年	築 42 年	築 42 年	築 67 年	築 62 年	築 26 年	築 26 年	築 61 年

※ 表中括弧内の数字は延べ床面積、築年数の基準年は 2023 年

※ 図面及び表中の赤色は築 60 年以上、黄色は築 50 年以上、ページユ色は築 40 年以上であることを示す



出典： Open Street Map

(54) 葉栗中学校

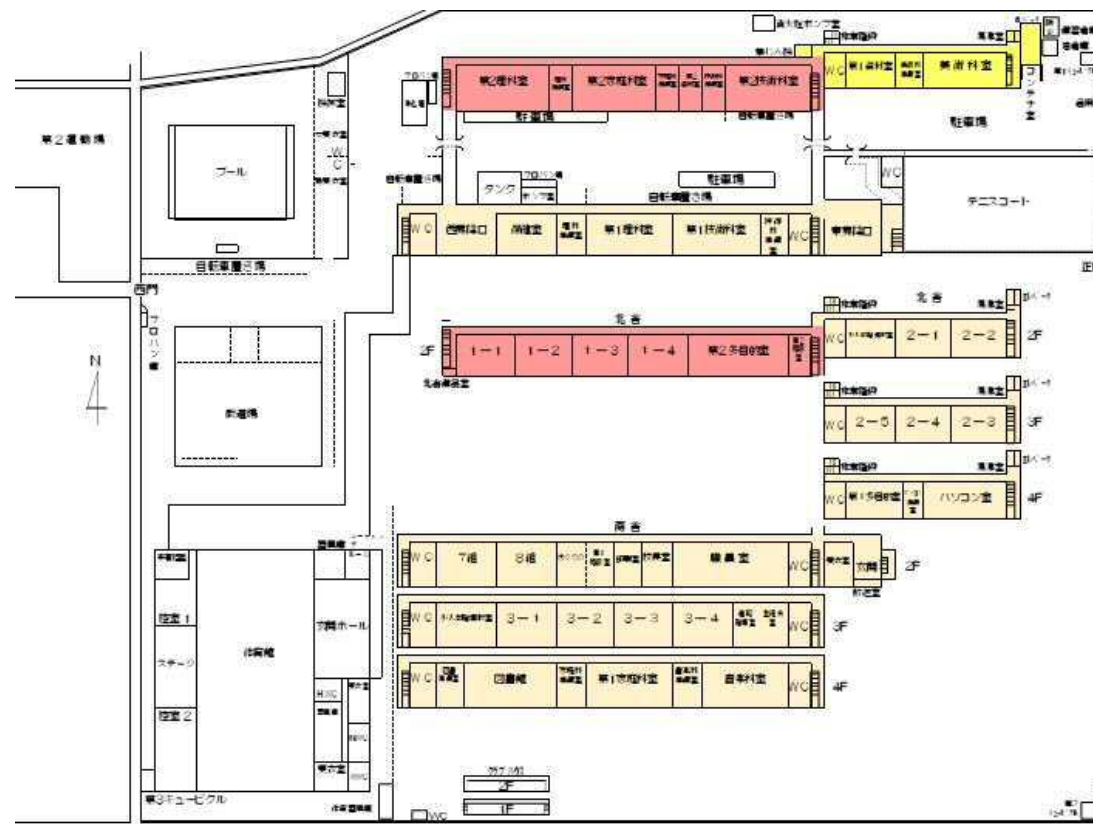


出典：葉栗中学校 HP

用途地域等	市街化調整区域
敷地面積	24,252 m <sup>2</sup> (うち運動場 13,629 m <sup>2</sup> )
周辺の教育施設等	葉栗保育園 / たんぼ幼稚園 葉栗小学校、葉栗北小学校
備考	



出典：Google Map



北舎 (2,749 m <sup>2</sup> )				南舎 (2,861 m <sup>2</sup> )	武道場 (670 m <sup>2</sup> )	屋内運動場 (1,661 m <sup>2</sup> )	プール
西側	中央	東側 1 階	東側 2~4 階				
築 63 年	築 60 年	築 51 年	築 47 年	築 44 年	築 31 年	築 14 年	築 38 年

※ 表中括弧内の数字は延べ床面積、築年数の基準年は 2023 年

※ 図面及び表中の赤色は築 60 年以上、黄色は築 50 年以上、ページュ色は築 40 年以上であることを示す



出典：Open Street Map



(55) 西成中学校

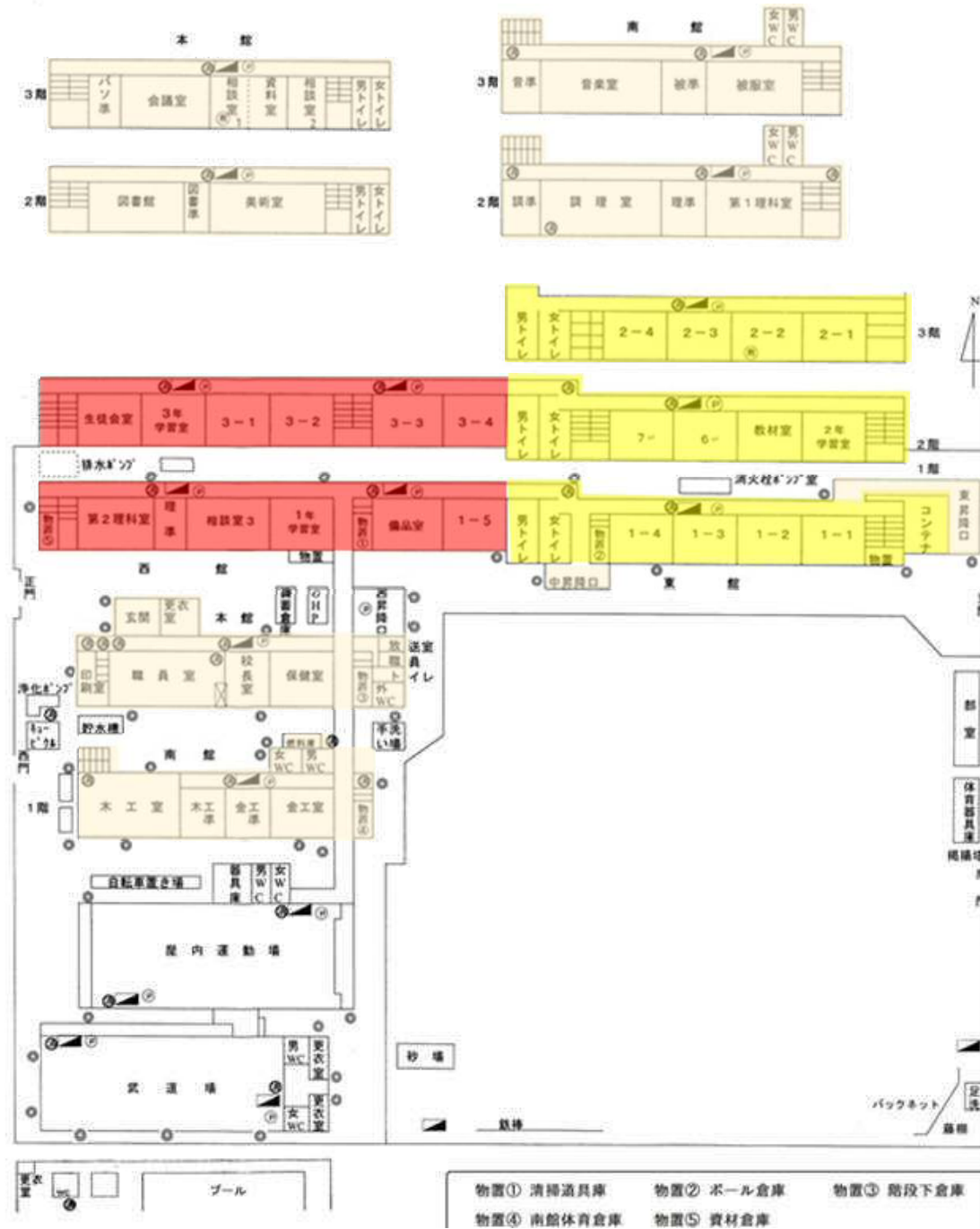


出典：西成中学校 HP

用途地域等	市街化調整区域
敷地面積	22,879 m <sup>2</sup> (うち運動場 13,572 m <sup>2</sup> )
周辺の教育施設等	西成保育園 / 一宮裁松幼稚園 西成小学校、瀬部小学校
備考	・流域貯留施設整備済



出典：Google Map



西館 (1,274 m <sup>2</sup> )		東館 (1,662 m <sup>2</sup> )				本館	南館
西側	東側	西1・2階	西3階	東側	その他	(1,304 m <sup>2</sup> )	(1,311 m <sup>2</sup> )
築63年	築62年	築54年	築50年	築50年	築42年	築47年	築42年

武道場 (801 m <sup>2</sup> )	屋内運動場 (754 m <sup>2</sup> )	プール
築28年	築59年	築65年

※ 表中括弧内の数字は延べ床面積、築年数の基準年は2023年  
 ※ 図面及び表中の赤色は築60年以上、黄色は築50年以上、ベージュ色は築40年以上であることを示す



出典：Open Street Map

(56) 丹陽中学校

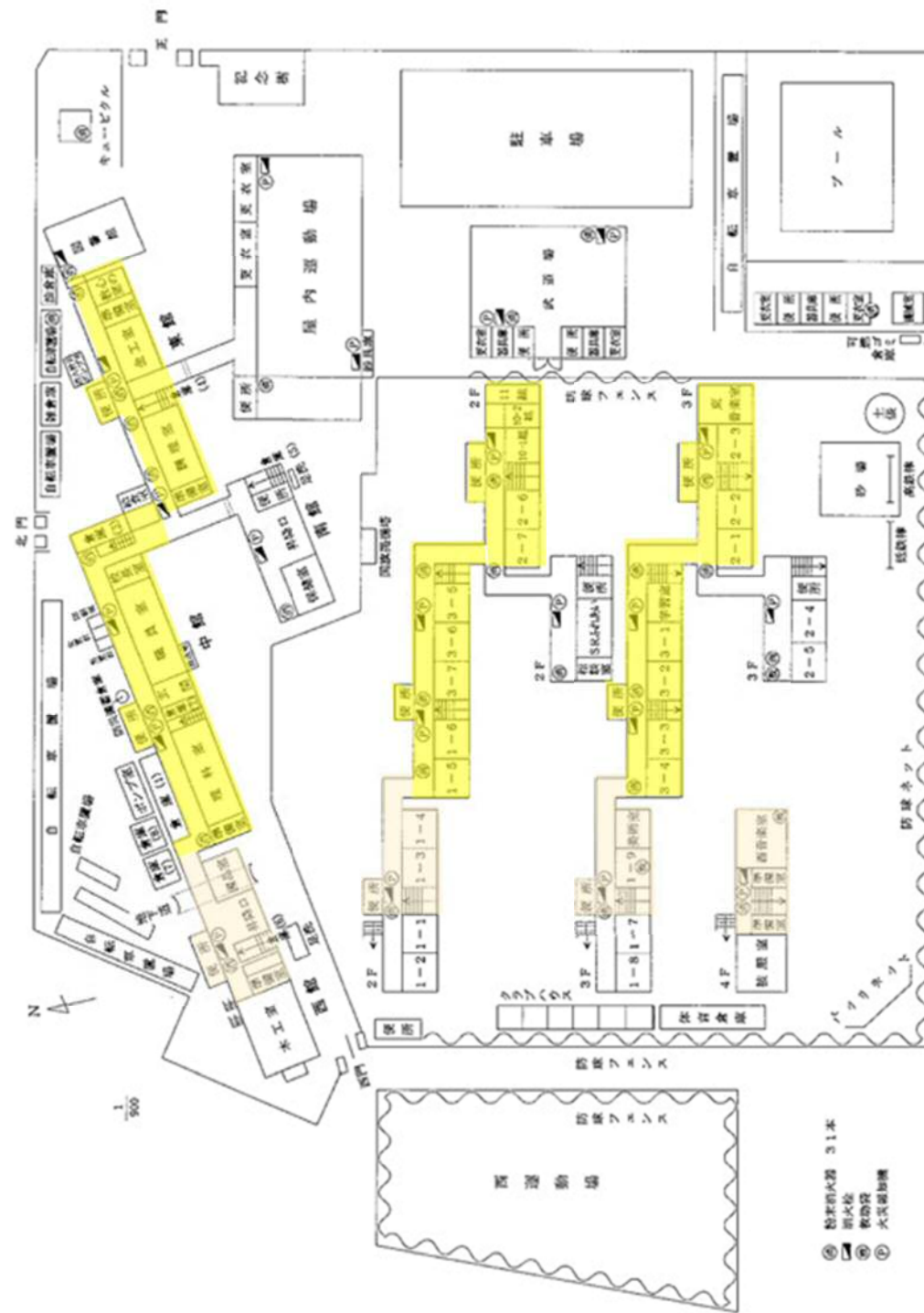


出典：丹陽中学校 HP

用途地域等	準工業地域
敷地面積	29,509 m <sup>2</sup> (うち運動場 17,338 m <sup>2</sup> )
周辺の教育施設等	丹陽保育園 / 丹陽幼稚園 丹陽小学校、丹陽西小学校、丹陽南小学校
備考	・流域貯留施設整備済



出典：Google Map



西館 (1,700 m <sup>2</sup> )		中館	東館	南館	図書館	武道場	屋内運動場	プール
西側	東側	(1,813 m <sup>2</sup> )	(1,351 m <sup>2</sup> )	(967 m <sup>2</sup> )	(146 m <sup>2</sup> )	(670 m <sup>2</sup> )	(791 m <sup>2</sup> )	
築 39 年	築 44 年	築 54 年	築 56 年	築 33 年	築 14 年	築 30 年	築 53 年	築 49 年


※ 表中括弧内の数字は延べ床面積、築年数の基準年は 2023 年

※ 図面及び表中の赤色は築 60 年以上、黄色は築 50 年以上、ページ色は築 40 年以上であることを示す



出典：Open Street Map

(57) 浅井中学校

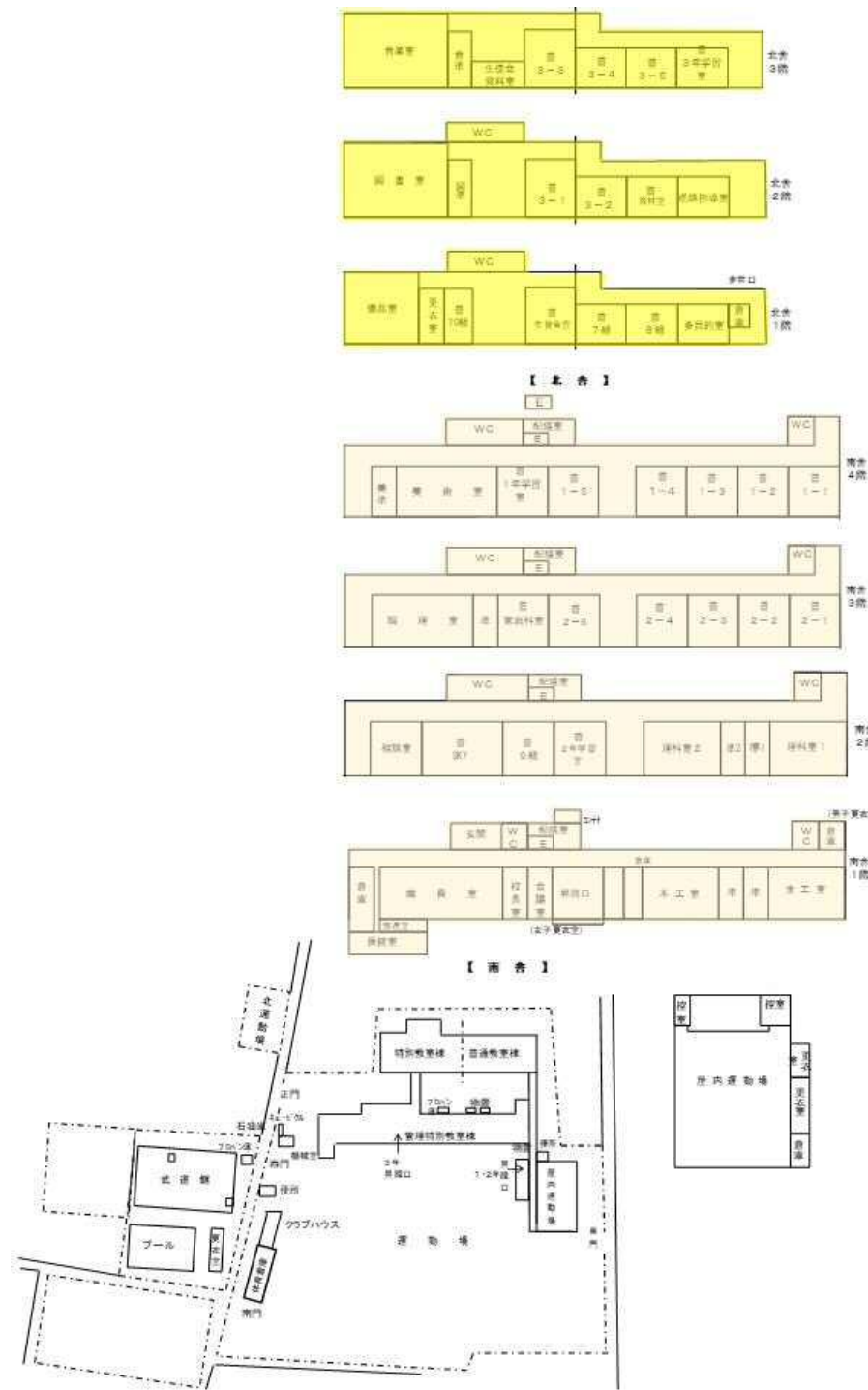


出典：浅井中学校 HP

用途地域等	市街化調整区域
敷地面積	28,792 m <sup>2</sup> (うち運動場 17,247 m <sup>2</sup> )
周辺の教育施設等	浅井中保育園 / 平安幼稚園 浅井南小学校、浅井北小学校、浅井中 小学校
備考	



出典：Google Map



北舎 (1,900 m <sup>2</sup> )		南舎 (3,944 m <sup>2</sup> )		武道場 (670 m <sup>2</sup> )	屋内運動場 (754 m <sup>2</sup> )	プール
西側	東側	西側	東側			
築 59 年	築 50 年	築 47 年	築 44 年	築 29 年	築 59 年	築 49 年

※ 表中括弧内の数字は延べ床面積、築年数の基準年は 2023 年

※ 図面及び表中の赤色は築 60 年以上、黄色は築 50 年以上、ベージュ色は築 40 年以上であることを示す



出典：Open Street Map

(58) 北方中学校



出典：北方中学校 HP

用途地域等	市街化調整区域
敷地面積	24,532 m <sup>2</sup> (うち運動場 13,693 m <sup>2</sup> )
周辺の教育施設等	北方東保育園 / 北方幼稚園 北方小学校
備考	



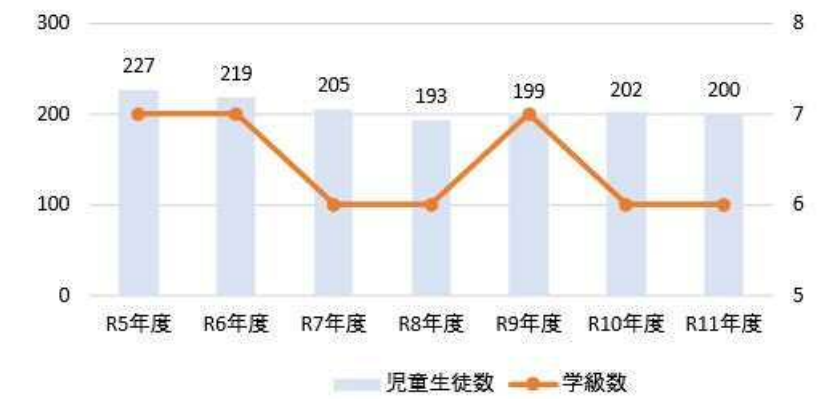
出典：Google Map



北館 (2,964 m <sup>2</sup> )			昇降口棟 (143 m <sup>2</sup> )	コンテナ室 (102 m <sup>2</sup> )	南館 (1,088 m <sup>2</sup> )	武道場 (670 m <sup>2</sup> )	屋内運動場 (760 m <sup>2</sup> )	プール
西側	中央	東側						
築55年	築48年	築38年	築22年	築22年	築59年	築28年	築57年	築30年

※ 表中括弧内の数字は延べ床面積、築年数の基準年は2023年

※ 図面及び表中の赤色は築60年以上、黄色は築50年以上、ページ色は築40年以上であることを示す



出典：Open Street Map

(59) 大和中学校

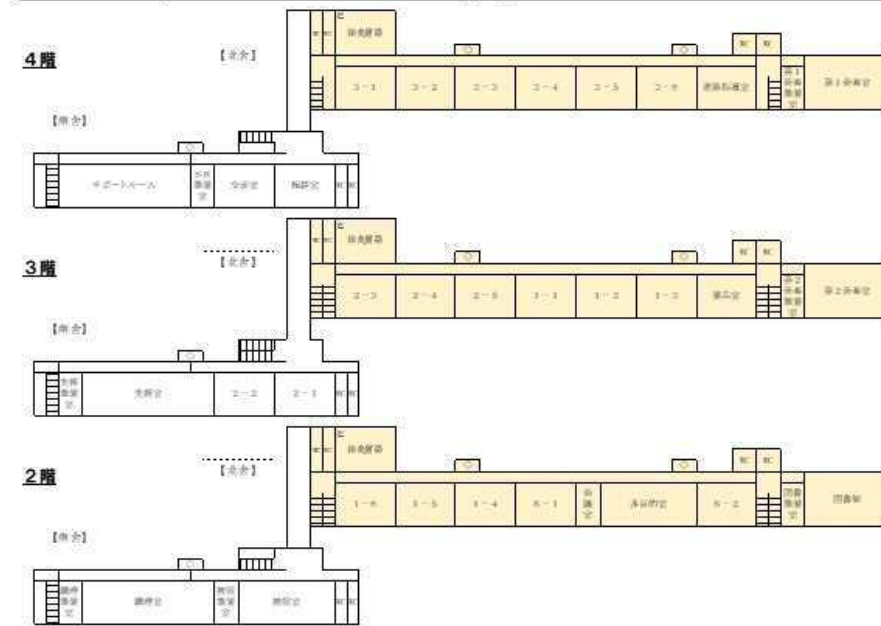
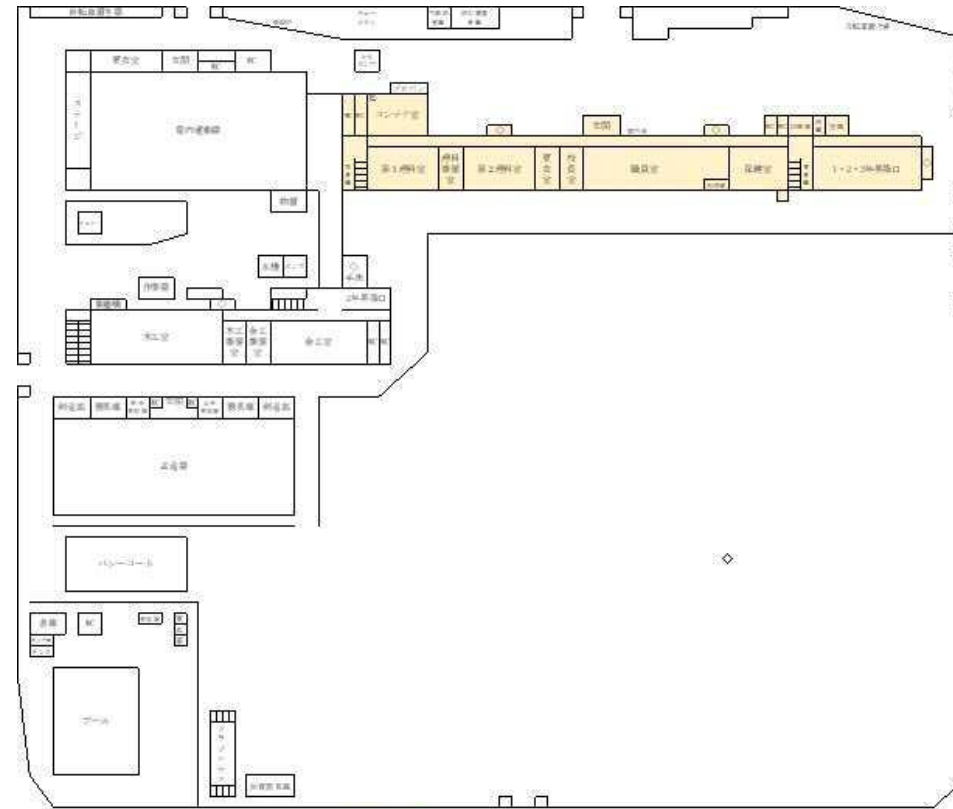


出典：大和中学校 HP

用途地域等	市街化調整区域
敷地面積	25,230 m <sup>2</sup> (うち運動場 12,206 m <sup>2</sup> )
周辺の教育施設等	大和保育園 / 大和東幼稚園 大和東小学校、大和西小学校
備考	



出典：Google Map



北舎 (3,909 m <sup>2</sup> )				南舎 (1,972 m <sup>2</sup> )	武道場 (670 m <sup>2</sup> )	屋内運動場 (812 m <sup>2</sup> )	プール
西側	中1~3階	中4階	東側				
築48年	築47年	築43年	築43年	築39年	築29年	築51年	築65年

※ 表中括弧内の数字は延べ床面積、築年数の基準年は2023年

※ 図面及び表中の赤色は築60年以上、黄色は築50年以上、ページユキ色は築40年以上であることを示す



出典：Open Street Map

(60) 今伊勢中学校

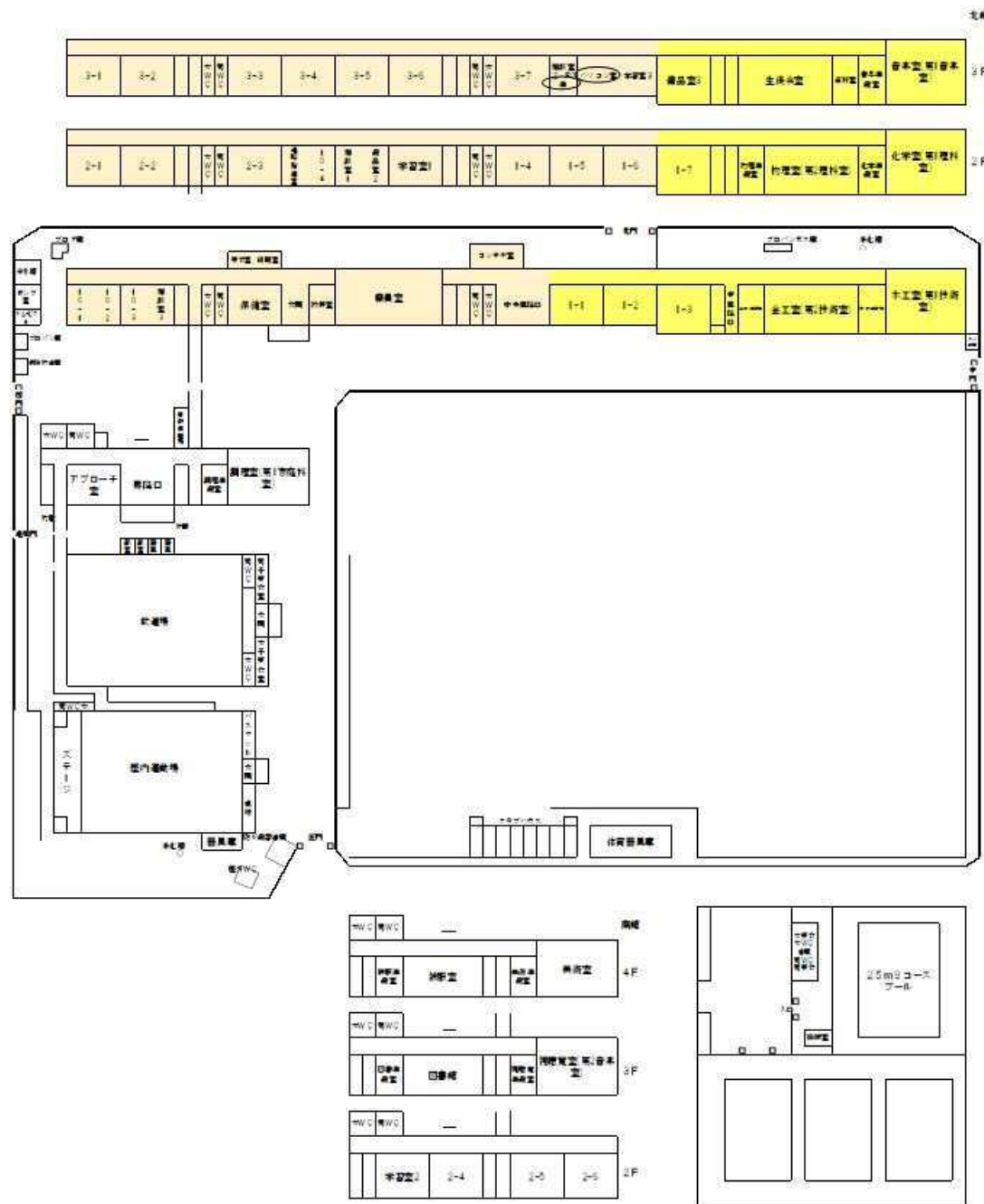


出典：今伊勢中学校 HP

用途地域等	準工業地域
敷地面積	24,505 m <sup>2</sup> (うち運動場 12,489 m <sup>2</sup> )
周辺の教育施設等	今伊勢中保育園 / 今伊勢真光幼稚園 今伊勢小学校、今伊勢西小学校
備考	



出典：Google Map



北館 (4,409 m <sup>2</sup> )					南館	武道場	屋内運動場	プール
西側	中西側	中東1階	中東2~3階	東側	(2,018 m <sup>2</sup> )	(671 m <sup>2</sup> )	(813 m <sup>2</sup> )	
築44年	築48年	築51年	築48年	築59年	築39年	築32年	築44年	築47年

※ 表中括弧内の数字は延べ床面積、築年数の基準年は2023年

※ 図面及び表中の赤色は築60年以上、黄色は築50年以上、ベージュ色は築40年以上であることを示す



出典：Open Street Map

(61) 奥中学校

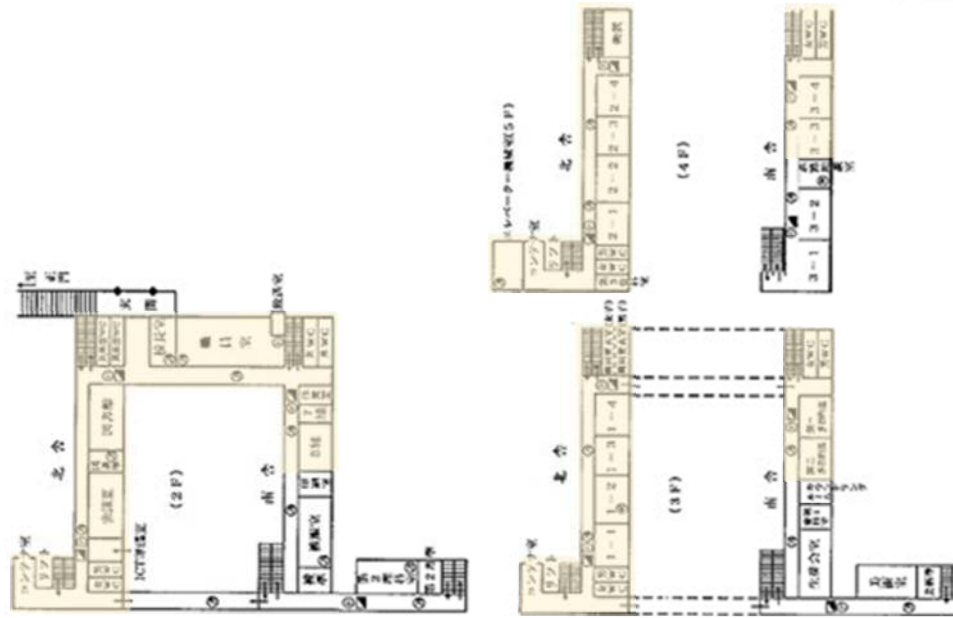
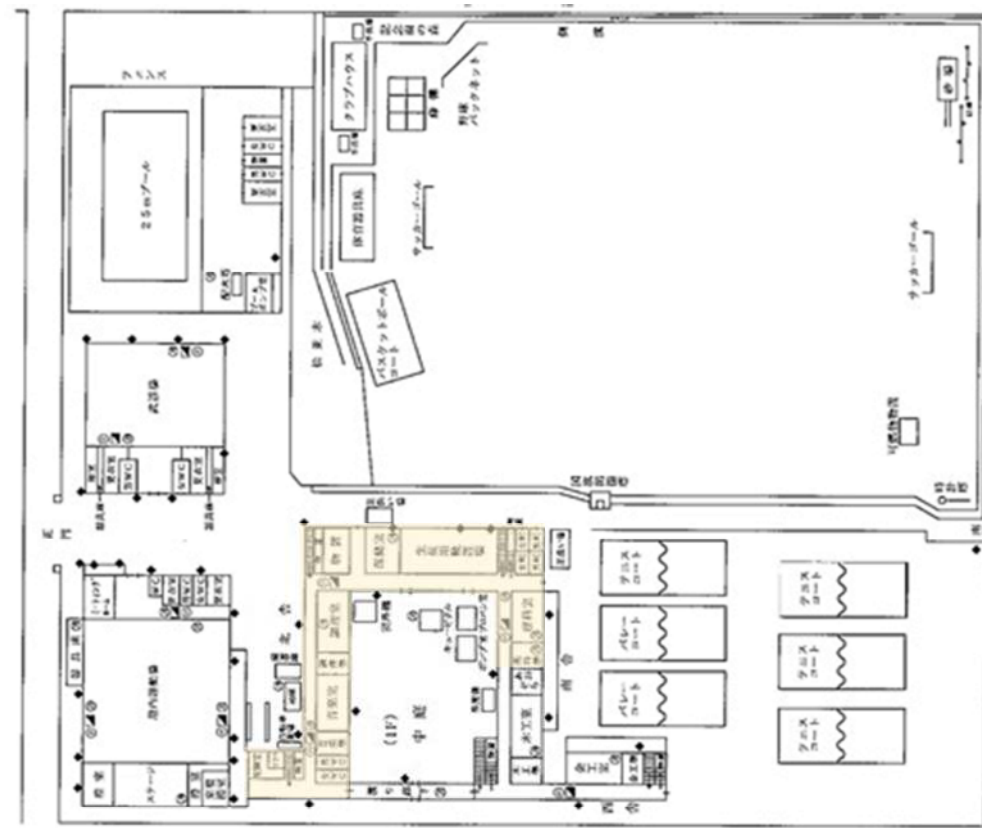


出典：奥中学校 HP

用途地域等	準工業地域
敷地面積	28,808 m <sup>2</sup> (うち運動場 18,584 m <sup>2</sup> )
周辺の教育施設等	奥町東保育園 / 金剛幼稚園 奥小学校
備考	



出典：Google Map



北舎 (2,450 m <sup>2</sup> )		東舎 (545 m <sup>2</sup> )		南舎 (2,295 m <sup>2</sup> )		西舎 (709 m <sup>2</sup> )	武道場 (670 m <sup>2</sup> )	屋内運動場 (1,708 m <sup>2</sup> )	プール
西側	東側	西側	東側	西側	東側				
築49年	築43年	築43年	築37年	築43年	築37年	築31年	築13年	築45年	

※ 表中括弧内の数字は延べ床面積、築年数の基準年は2023年

※ 図面及び表中の赤色は築60年以上、黄色は築50年以上、ページ色は築40年以上であることを示す



出典：Open Street Map

(62) 萩原中学校



出典：萩原中学校 HP

用途地域等	市街化調整区域
敷地面積	23,738 m <sup>2</sup> (うち運動場 12,458 m <sup>2</sup> )
周辺の教育施設等	萩原保育園 / 萩原幼稚園 萩原小学校、中島小学校
備考	



出典：Google Map



図書館 (142 m <sup>2</sup> )	北舎 (1,238 m <sup>2</sup> ) 西側	東舎 (1,239 m <sup>2</sup> ) 東側	中舎 (1,893 m <sup>2</sup> ) 西側	南舎 (2,096 m <sup>2</sup> ) 東側	武道場 (670 m <sup>2</sup> )	屋内運動場 (760 m <sup>2</sup> )	プール		
築55年	築68年	築63年	築41年	築53年	築48年	築45年	築30年	築56年	築39年

※ 表中括弧内の数字は延べ床面積、築年数の基準年は2023年

※ 図面及び表中の赤色は築60年以上、黄色は築50年以上、ベージュ色は築40年以上であることを示す



出典：Open Street Map



(63) 千秋中学校

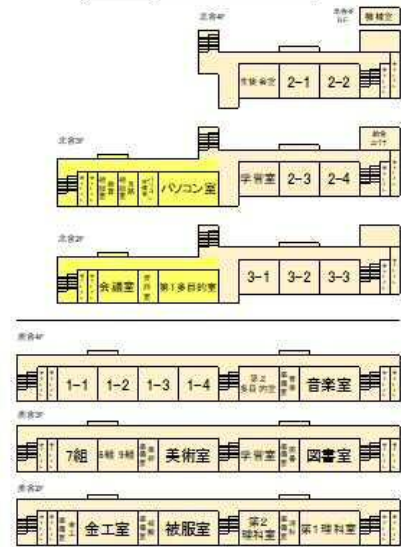
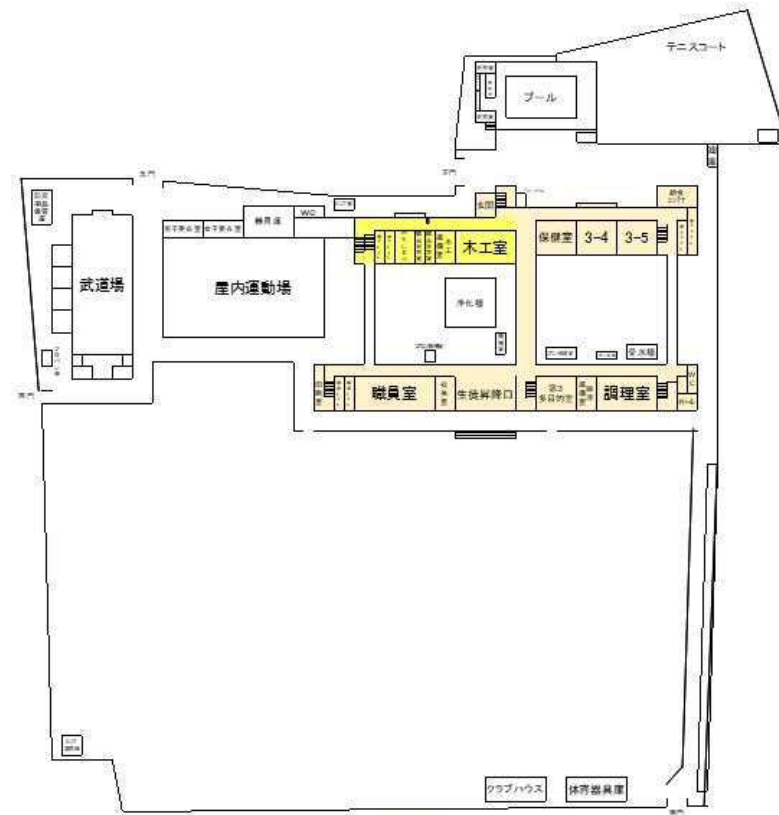


出典：千秋中学校 HP

用途地域等	市街化調整区域
敷地面積	25,788 m <sup>2</sup> (うち運動場 16,280 m <sup>2</sup> )
周辺の教育施設等	千秋保育園 / 千秋幼稚園 千秋小学校、千秋南小学校、千秋東小学校
備考	・流域貯留施設整備済



出典：Google Map



北舎 (2,860 m <sup>2</sup> )			南舎 (3,210 m <sup>2</sup> )			武道場 (671 m <sup>2</sup> )	屋内運動場 (775 m <sup>2</sup> )	プール
西側	東1～3階	東4階	西側	東1～3階	東4階			
築54年	築49年	築45年	築44年	築47年	築44年	築32年	築54年	築20年

※ 表中括弧内の数字は延べ床面積、築年数の基準年は2023年

※ 図面及び表中の赤色は築60年以上、黄色は築50年以上、ベージュ色は築40年以上であることを示す



出典：Open Street Map

(64) 西成東部中学校

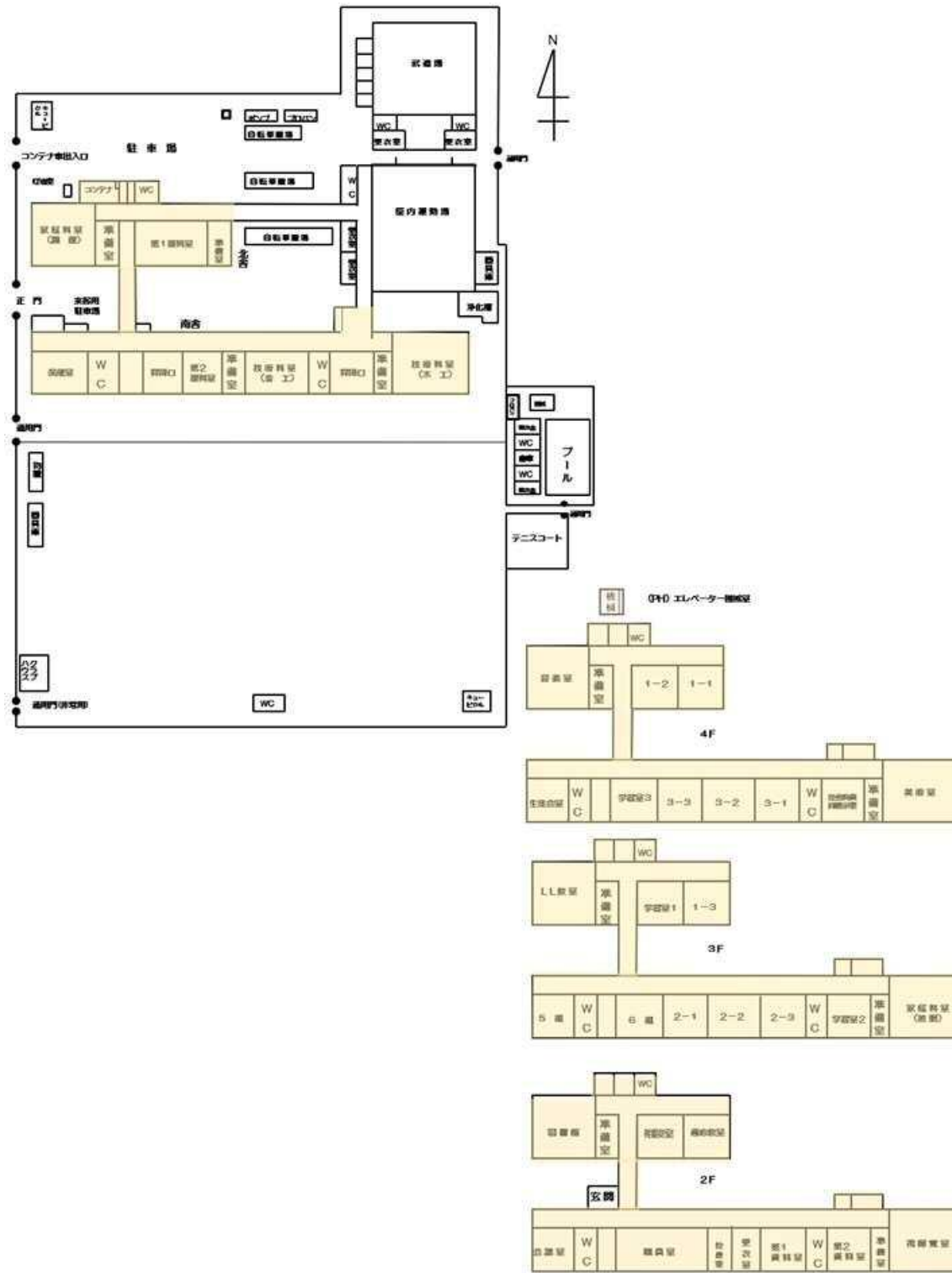


出典：西成東部中学校 HP

用途地域等	市街化調整区域
敷地面積	21,721 m <sup>2</sup> (うち運動場 11,861 m <sup>2</sup> )
周辺の教育施設等	赤見保育園 / 中田劔正幼稚園 赤見小学校、西成東小学校
備考	・流域貯留施設整備済



出典：Google Map



北舎 (2,035 m <sup>2</sup> )		南舎	武道場	屋内運動場	プール
西側	東側	(3,470 m <sup>2</sup> )	(671 m <sup>2</sup> )	(859 m <sup>2</sup> )	
築 46 年	築 42 年	築 46 年	築 33 年	築 45 年	築 46 年

※ 表中括弧内の数字は延べ床面積、築年数の基準年は 2023 年  
 ※ 図面及び表中の赤色は築 60 年以上、黄色は築 50 年以上、ベージュ色は築 40 年以上であることを示す



出典：Open Street Map

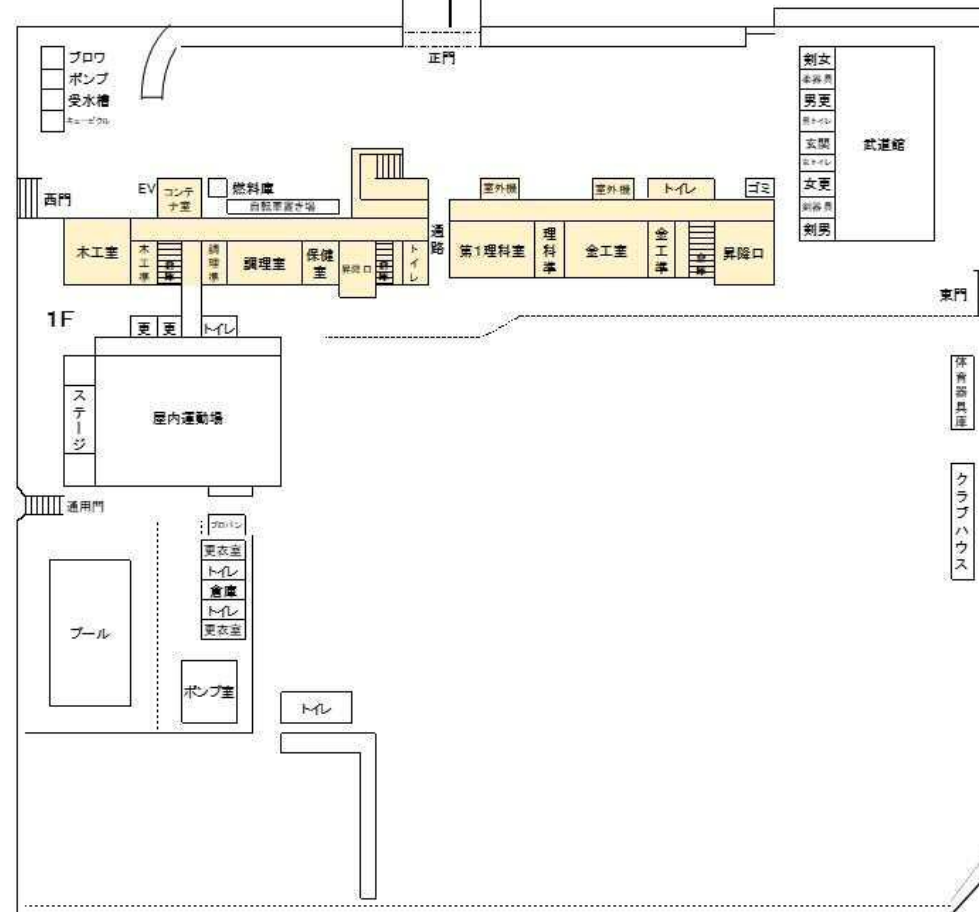
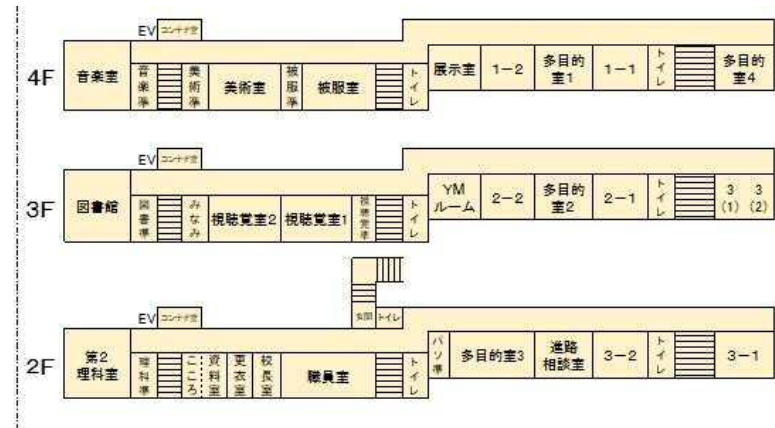
(65) 大和南中学校



用途地域等	市街化調整区域
敷地面積	25,563 m <sup>2</sup> (うち運動場 16,320 m <sup>2</sup> )
周辺の教育施設等	研修南保育園 / 大和東幼稚園 大和南小学校
備考	



出典：Google Map



校舎 (5,235 m <sup>2</sup> )	武道場 (670 m <sup>2</sup> )	屋内運動場 (867 m <sup>2</sup> )	プール
築41年	築33年	築40年	築41年

※ 表中括弧内の数字は延べ床面積、築年数の基準年は2023年  
 ※ 図面及び表中の赤色は築60年以上、黄色は築50年以上、ベージュ色は築40年以上であることを示す



出典：Open Street Map

(66) 尾西第一中学校

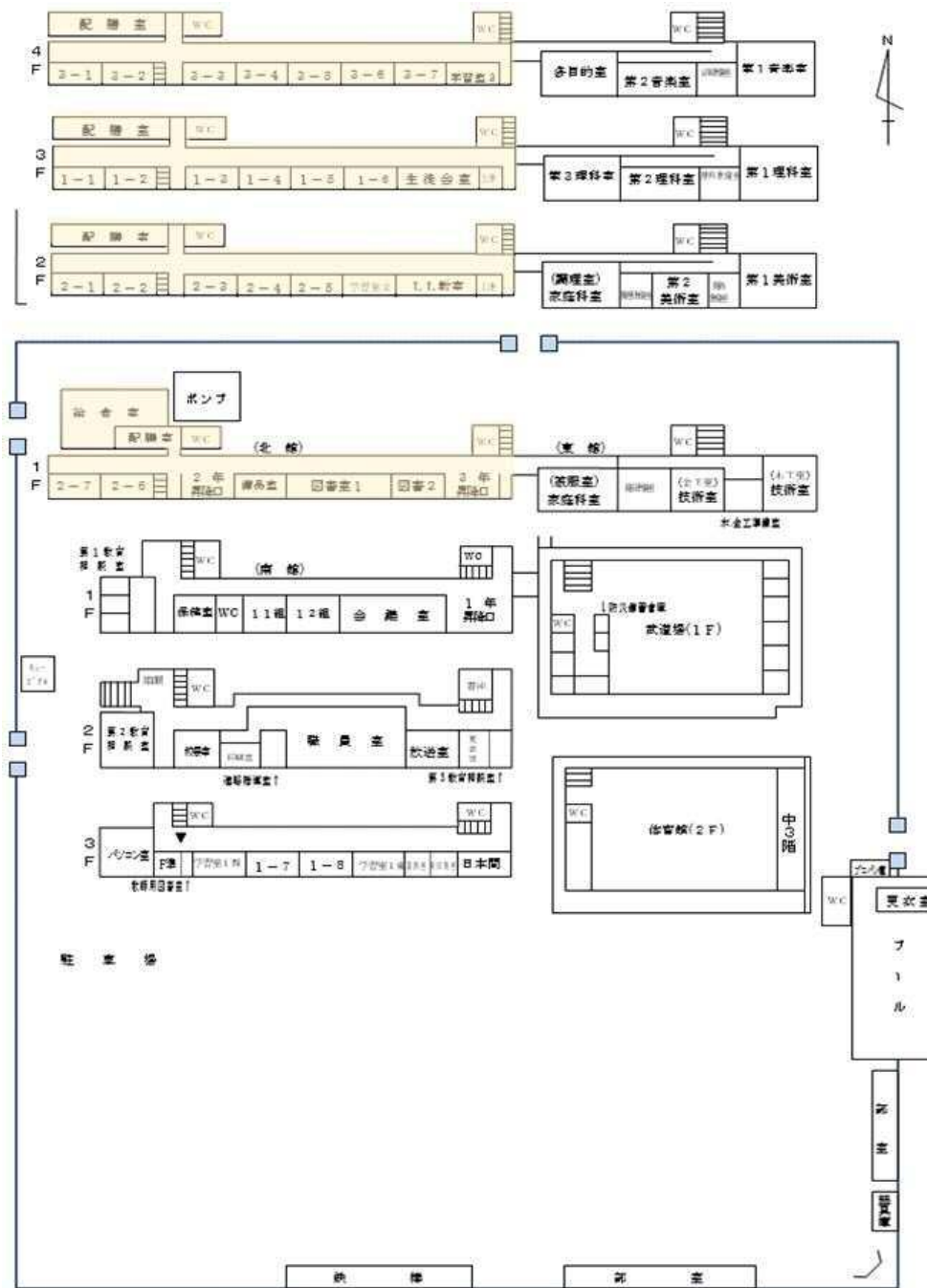


出典：尾西第一中学校 HP

用途地域等	第1種住居地域
敷地面積	36,484 m <sup>2</sup> (うち運動場 21,608 m <sup>2</sup> )
周辺の教育施設等	三条保育園 / 尾西幼稚園 起小学校、三条小学校、大徳小学校
備考	



出典：Google Map



給食室 (239 m <sup>2</sup> )	北舎 (4,103 m <sup>2</sup> )			東舎 (2,315 m <sup>2</sup> )	南舎 (2,752 m <sup>2</sup> )	武道場 (1,101 m <sup>2</sup> )	屋内運動場 (1,498 m <sup>2</sup> )	プール
	西側	中央	東側					
築 45 年	築 46 年	築 41 年	築 41 年	築 39 年	築 37 年	築 35 年	築 35 年	築 62 年

※ 表中括弧内の数字は延べ床面積、築年数の基準年は 2023 年

※ 図面及び表中の赤色は築 60 年以上、黄色は築 50 年以上、ベージュ色は築 40 年以上であることを示す



出典：Open Street Map

(67) 尾西第二中学校

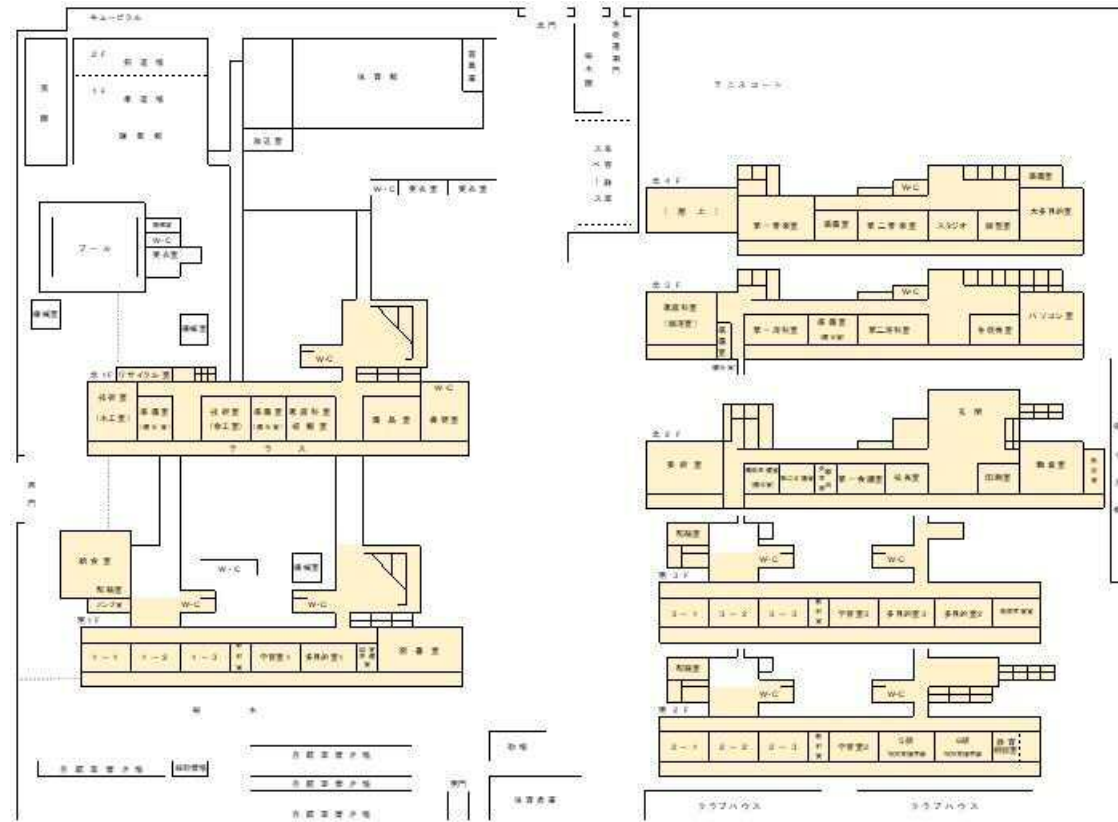


出典：尾西第二中学校 HP

用途地域等	市街化調整区域
敷地面積	24,948 m <sup>2</sup> (うち運動場 14,154 m <sup>2</sup> )
周辺の教育施設等	朝日東保育園 / 尾西幼稚園 朝日東小学校、朝日西小学校、大徳小学校
備考	



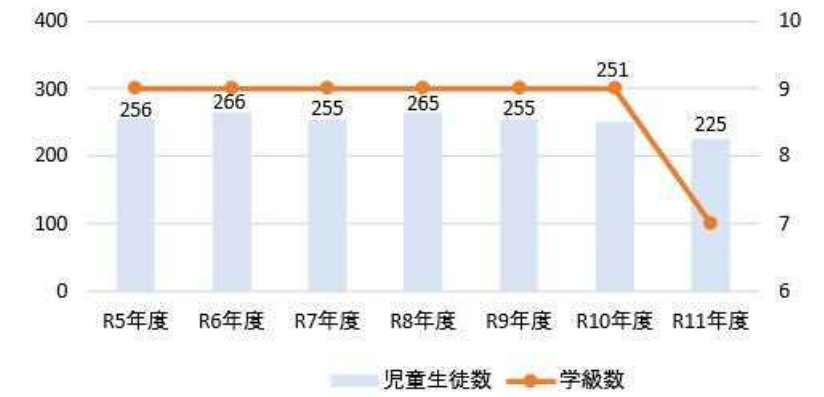
出典：Google Map



北舎 (3,433 m <sup>2</sup> )	給食室 (323 m <sup>2</sup> )	南舎 (2,682 m <sup>2</sup> )		武道場 (752 m <sup>2</sup> )	屋内運動場 (1,366 m <sup>2</sup> )	プール
		西側	東側			
築 40 年	築 45 年	築 48 年	築 43 年	築 34 年	築 42 年	築 58 年

※ 表中括弧内の数字は延べ床面積、築年数の基準年は 2023 年

※ 図面及び表中の赤色は築 60 年以上、黄色は築 50 年以上、ベージュ色は築 40 年以上であることを示す



出典：Open Street Map

(68) 尾西第三中学校

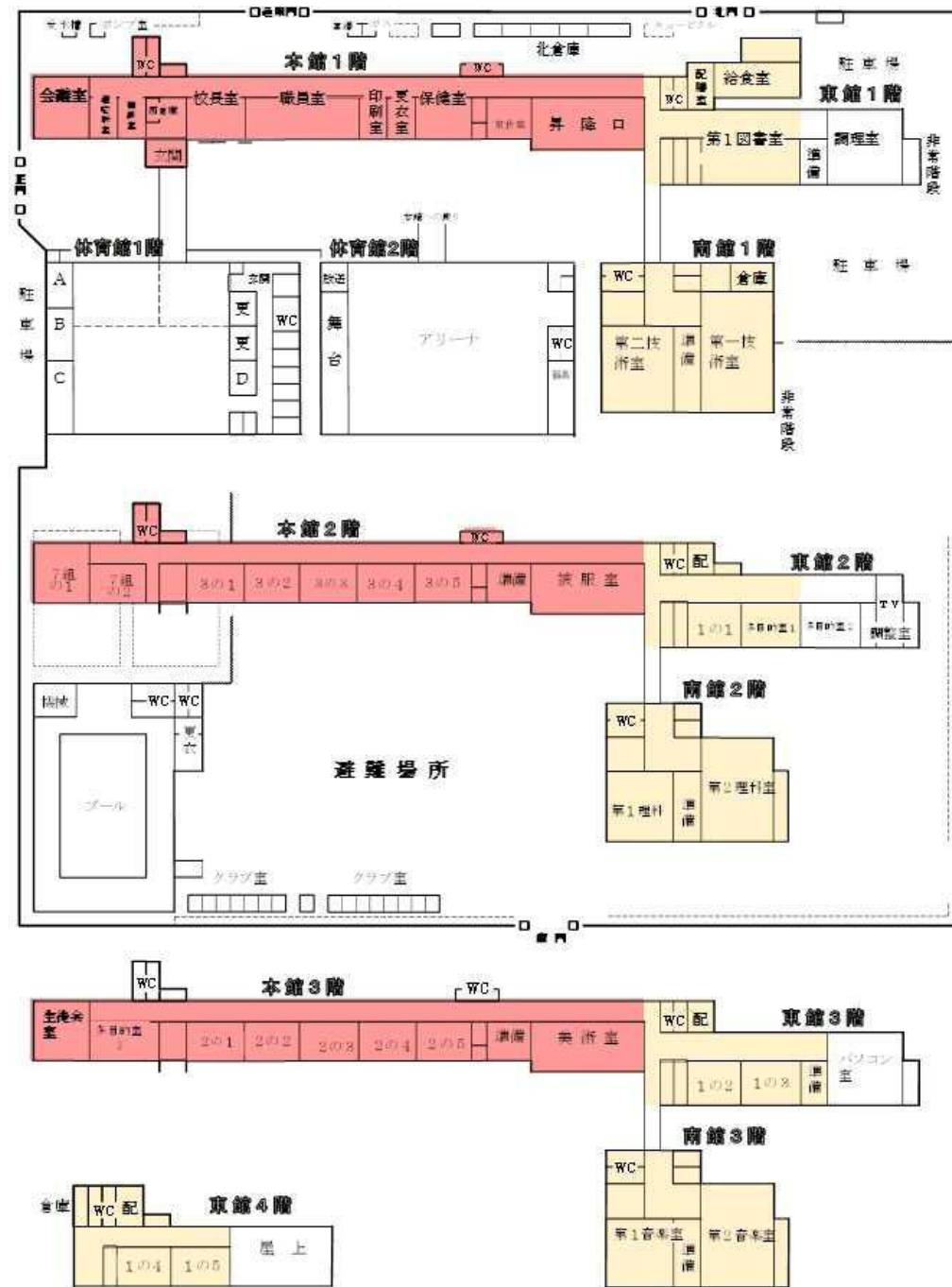


出典：尾西第三中学校 HP

用途地域等	市街化調整区域
敷地面積	25,054 m <sup>2</sup> (うち運動場 16,895 m <sup>2</sup> )
周辺の教育施設等	開明西保育園 / 金剛幼稚園 三条小学校、小信中島小学校、開明小学校
備考	



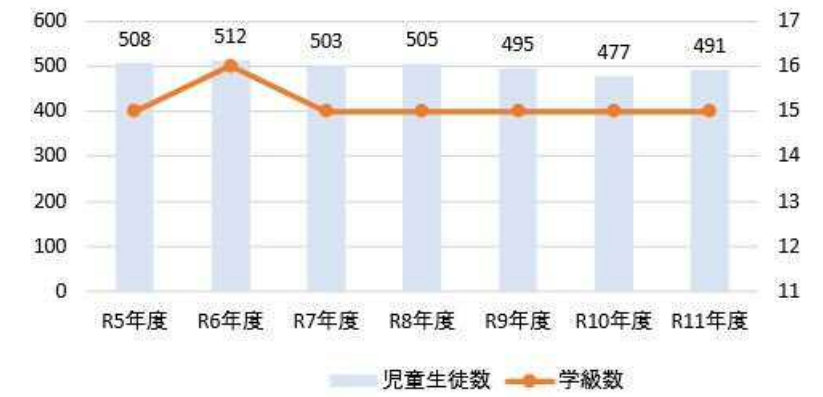
出典：Google Map



本館 (2,945 m <sup>2</sup> )			東館 (1,856 m <sup>2</sup> )		南館 (1,182 m <sup>2</sup> )	給食室 (182 m <sup>2</sup> )	その他 (111 m <sup>2</sup> )
西側	中央	東側	西側	東側			
築 67 年	築 66 年	築 61 年	築 45 年	築 37 年	築 40 年	築 45 年	築 33 年

武道場 (1,034 m <sup>2</sup> )	屋内運動場 (1,519 m <sup>2</sup> )	プール
築 33 年	築 33 年	築 56 年

※ 表中括弧内の数字は延べ床面積、築年数の基準年は 2023 年  
 ※ 図面及び表中の赤色は築 60 年以上、黄色は築 50 年以上、ページ色は築 40 年以上であることを示す



出典：Open Street Map

(69) 木曾川中学校

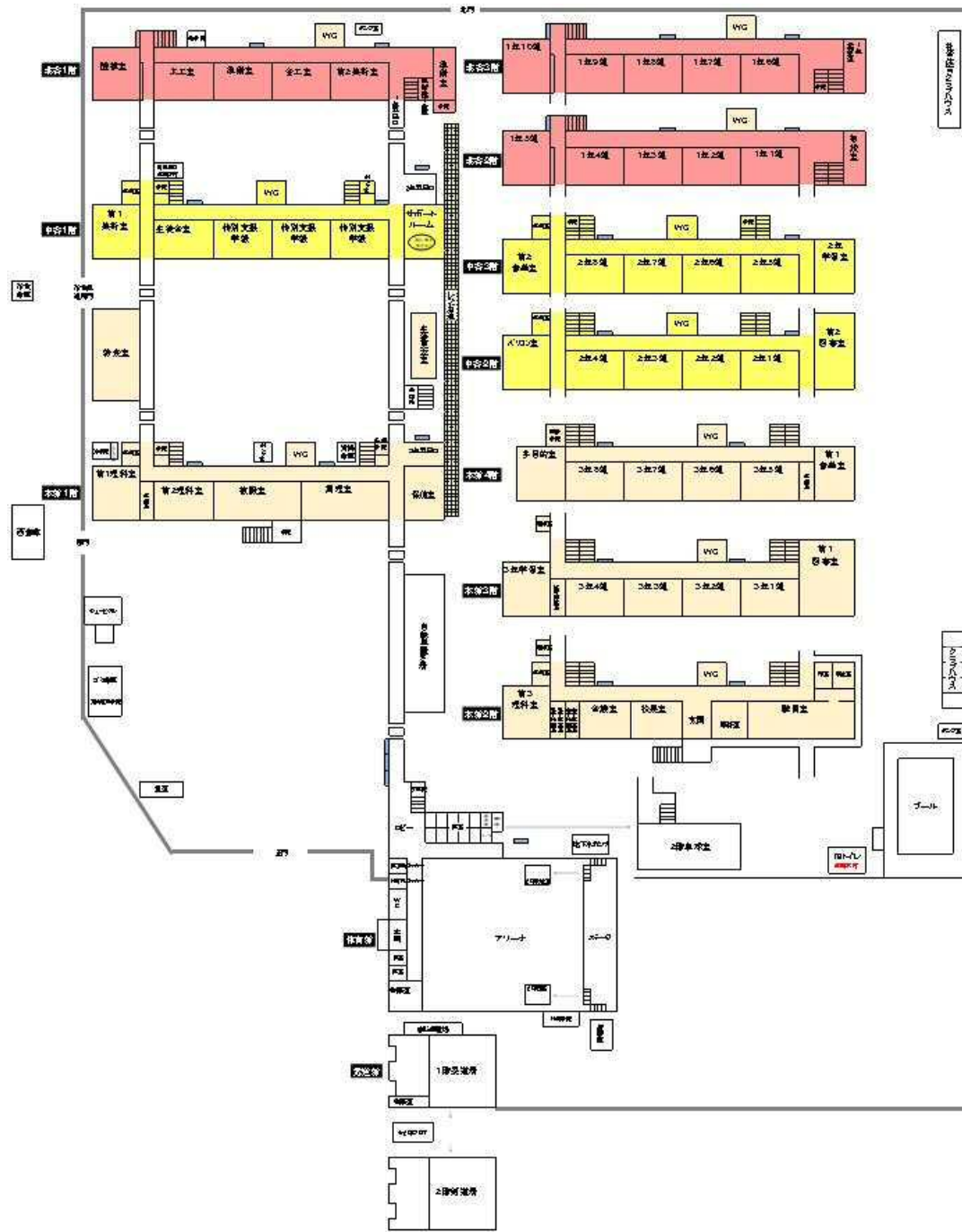


出典：木曾川中学校 HP

用途地域等	市街化調整区域
敷地面積	43,115 m <sup>2</sup> (うち運動場 24,570 m <sup>2</sup> )
周辺の教育施設等	外割田保育園 / 木曾川花園幼稚園 黒田小学校、木曾川西小学校、木曾川東小学校
備考	



出典：Google Map



北舎 (1,909 m <sup>2</sup> )			中舎 (2,384 m <sup>2</sup> )	給食室 (243 m <sup>2</sup> )	本館 (3,199 m <sup>2</sup> )	武道場 (702 m <sup>2</sup> )	屋内運動場 (2,335 m <sup>2</sup> )	プール
北側	西側	東側						
築 49 年	築 61 年	築 62 年	築 50 年	築 46 年	築 44 年	築 44 年	築 38 年	築 66 年

※ 表中括弧内の数字は延べ床面積、築年数の基準年は 2023 年

※ 図面及び表中の赤色は築 60 年以上、黄色は築 50 年以上、ベージュ色は築 40 年以上であることを示す



出典：Open Street Map